

**LAPORAN BULANAN
PETUGAS LAPANGAN GERHAN
DI KEC. SUNGAI BEREMAS**



Oleh :
Lendrawati, S.Hut



Tanaman Mahoni HR. di Air Bangis Kec.Sel. Beremas

**DINAS KEHUTANAN
KABUPATEN PASAMAN BARAT
NOVEMBER 2008**

**PETUGAS LAPANGAN GERHAN (PLG)
KABUPATEN PASAMAN BARAT**

Jl.Raya KKN Km.I Telp (0753) 466287 Simpang Empat-Pasaman Barat

Simpang Empat, Desember 2008

Nomor : PLG/ /PasBar – 2008 Kepada Yth,
Lampiran : - Bapak Kepala Balai Pengelolaan
Perihal : Laporan Bulanan dan Daerah Aliran Sei. Agam Kuantan
2 Mingguan Bulan di
November 2008 Padang

Berdasarkan Surat Keputusan Kepala Balai Pengelolaan Daerah Aliran Sungai Agam Kuantan Propinsi Sumatera Barat Nomor : SK.596/Kpts/V-BPDAS.AK-1/2007 tentang Pengangkatan dan Penempatan Petugas Lapangan (PLG) Propinsi Sumatera Barat tahun 2007, bersama ini disampaikan Laporan Bulanan dan Laporan 2 mingguan kemajuan pelaksanaan kegiatan GN-RHL tahun 2008 di Nagari Air Bangis Kec. Sungai Beremas Kab. Pasaman Barat.

Demikianlah kami sampaikan, atas perhatian dan kerjasamanya kami ucapkan terima kasih.



Petugas Lapangan Gerhan
Kabupaten Pasaman Barat

Lendrawati, S.Hut

Tembusan disampaikan kepada Yth,

1. Kepala Bagian Tata Usaha BPDAS Propinsi Sumatera Barat
2. Bapak Kepala Dinas Kehutanan Kabupaten Pasaman Barat
3. Arsip.

BAB. I

PENDAHULUAN

A. LATAR BELAKANG

Kebijaksanaan Pemerintahan melalui Departemen Kehutanan membuat program Rehabilitasi Hutan dan Lahan di Daerah Aliran Sungai (DAS) utama dengan nama gerakan GERHAN/GN-RHL Gerhan merupakan upaya rehabilitasi hutan dan lahan serta perbaikan lingkungan yang sifatnya terpadu dan menyeluruh, bersama-sama, terkoordinasi dengan melibatkan semua pihak yang terkait (stakeholder) melalui suatu perencanaan, pelaksanaan serta pemantauan dan evaluasi yang efektif dan efisien. Dengan adanya kegiatan gerhan ini diharapkan kondisi hutan dan lahan dapat lebih terjaga dan terpelihara sehingga prinsip - prinsip pelestarian sumberdaya hutan dan lahan dapat dilaksanakan dengan baik.

Pelaksanaan gerhan di Kabupaten Pasaman Barat ada 4 (empat) kegiatan yaitu Hutan Rakyat (HR), Reboisasi, Hutan Mangrove dan Hutan Pantai.

Pada tahun 2007 telah dilaksanakan GN-RHL/ gerhan kegiatan - kegiatan yang meliputi :

1. Pemeliharaan Tahap I Reboisasi seluas 100 Ha di Kecamatan Talamau, Nagari Sinuruik Jorong Harapan Tinggam, Kelompok Kerja TURI

2. Pembuatan Reboisasi seluas 100 Ha di Kecamatan Luhak Luhak Nan Duo Nagari Koto Baru Plasma V Jorong Giri Maju, Kelompok Kerja Giri Maju Peduli Lingkungan
3. Pemeliharaan Tahap 1 Hutan Rakyat seluas 75 Ha di Kecamatan Sungai Beremas Nagari Air Bangis Jorong Bungo Tanjung, Kelompok Tani Kayu Arraw.
4. Pembuatan Hutan Rakyat seluas 75 Ha di Kecamatan Sungai Beremas Nagari Air Bangis Jorong Bungo Tanjung, Kelompok Tani Karya Basamo.
5. Pemeliharaan Tahap I Hutan Mangrove seluas 25 Ha di Kecamatan Kinali Nagari Mandiangin, Jorong Katiagan, Kelompok Kerja Lestari.

Sedangkan Pelaksanaan Kegiatan GN-RHL/gerhan untuk tahun anggaran 2008, sekarang masih dalam tahap penyusun rancangan yang meliputi :

1. Rancangan Reboisasi dengan luas 450 Ha yang terletak 3 lokasi yaitu :
 - a. Di Kecamatan Talamau Nagari Sinuruik, Jorong Harapan Tinggam seluas 200 Ha, Kelompok Kerja Turi.
 - b. Di Kecamatan Luhak Nan Duo Nagari Koto Baru Plasma V Jorong Giri Maju seluas 100 Ha, Kelompok Kerja Giri Maju Peduli Lingkungan.
 - c. Di Kecamatan Kinali Nagari Kinali Jorong VI Koto Utara seluas 150 Ha, Kelompok Kerja Lereng Pasaman.

2. Rancangan Hutan Pantai dan Hutan Mangrove seluas 250 Ha yang terletak 2 lokasi yaitu :
 - a. Dikecamatan Kinali Nagari Katiagan Jorong Mandiangin seluas 200 Ha, Kelompok Kerja Ajung Rejo, Pembuatan Hutan Pantai
 - b. Dikecamatan Kinali seluas 50 Ha, Pembuatan Hutan Mangrove
3. Rancangan Hutan Rakyat dengan luas 400 Ha yang terletak 2 lokasi yaitu :
 - a. Dikecamatan Gunung Tuleh Nagari Rabbi Jonggor seluas 200 Ha
 - b. Dikecamatan Sungai Beremas Nagari Air Bangis Jorong Silawai Timur seluas 200 Ha, Kelompok Tani Bukit Tamiang.

Untuk Kegiatan Hutan Rakyat keberadaannya di Indonesia mulai diperhitungkan seiring dengan penambahan penduduk dan perluasan industri, maka pengembangan hutan rakyat merupakan salah satu solusi yang perlu diperhatikan dengan mengoptimalkan pemanfaatan lahan. Mengingat peran yang sangat penting dari hutan rakyat perlu pembinaan dan pengelolaan dalam perspektif yang lebih luas.

Oleh karena itu pembinaan dan pengembangan hutan rakyat harus berdasarkan karakteristik hutan rakyat di lapangan yang berbeda di hampir setiap lokasi sehingga hutan rakyat sebagai SDA tetap lestari.

Peranan Hutan Rakyat yang penting bagi masyarakat dan pemerintah adalah :

1. Meningkatkan pendapatan petani
2. Memanfaatkan secara maksimal dan lestari lahan-lahan yang tidak produktif
3. Menghasilkan kayu bakar
4. Menghasilkan kayu bahan bangunan dan bahan baku industri
5. Mempercepat usaha rehabilitasi lahan
6. Menghasilkan buah-buahan, umbi-umbian, bahan obat-obatan, sayuran dan pakan ternak.
7. Membantu persepan air ditempat – tempat recharge area

B. MAKSUD DAN TUJUAN

Maksud laporan bulan ini adalah untuk untuk mengetahui maju mundurnya dari pelaksanaan kegiatan gerhan dan sebagaimana gambaran dalam pelaksanaan kegiatan ini. Tujuannya sebagai acuan untuk meningkatkan kinerja pelaksanaan gerhan sehingga tercapainya pembangunan dibidang kehutanan melalui Kegiatan GN-RHL.

BAB.II

KEGIATAN GERHAN TAHUN 2008

a. Kemajuan Pelaksanaan Gerhan

Pelaksanaan gerhan khusus untuk Hutan Rakyat tahun anggaran 2008 belum direalisasikan. Tetapi kegiatan gerhan yang telah dilaksanakan tahun 2006 dan tahun 2007, saat kondisi sekarang cukup berhasil seperti Penanaman Hutan Rakyat diKecamatan Sungai Beremas Kabupaten Pasaman Barat yang pertama Hutan Rakyat seluas 75 Ha mengalami pemeliharaan tahap I karena parsentase tumbuhnya diatas 75 % yang dikelola oleh kelompok tani kayu arraw, jenis tanamannya adalah kayu-kayuan (mahoni), MPTS (karet dan Durian). Yang kedua penanaman hutan rakyat seluas 75 Ha di Kecamatan yang sama, secara fisik telah 100 %, jenis tanamannya juga jenis kayu-kayuan (Mahoni) dan MPTS (Karet) berdasarkan data awal bulan Maret tahun 2008 penanaman telah terlaksana 100 % dan selanjutnya penyiangan/pendangiran dan penyulaman serta pemupukan. Keadaan kondisi pada pertengahan bulan November tahun 2008 parsentase tumbuhnya sekitar 65%. Yang ketiga rencana penanaman hutan rakyat juga diKecamatan Sungai Beremas Jorong Silawai Timur seluas 200 Ha saat sekarang baru tahap pembuatan rancangan teknisnya.

b. Permasalahan yang ada dilapangan

- * Untuk pelaksanaan gerhan pada kelompok tani kayu arraw yang akan melaksanakan pemeliharaan tahap I tidak ada masalah. Dan kelompok tani karya bersama baru siap

penanaman sekarang dilanjutkan pemupukan dan pemeliharaan tahap 0

- * Untuk penguat kelembagaan dalam berkelompok/berorganisasi.

c. Upaya Yang Dilakukan Untuk Mengatasi Permasalahan

- * Kegiatan kelompok tani kayu arraw yang sedang melakukan pemeliharaan tahap 0. Pelaksanaan Kegiatan hutan rakyat ini cukup berhasil karena dilokasi tersebut ditanam campuran seperti adanya pohon mangga dan durian serta palawija (saat ini jagung sudah dipanen), dan beberapa anggota petani akan melanjutkan penanaman kacang-kacangan dan sayuran.
Untuk biaya pemeliharaan Tahap I Hutan Rakyat Kelompok Tani Kayu Arraw akan dilaksanakan karena dana untuk pemeliharaan sudah cair.
- * Untuk pelaksanaan kegiatan kelompok tani karya bersama ini penanaman yang telah selesai di akhir Februari tahun 2008. Sekarang kegiatan, penyisipan/pemeliharaan dan dilanjutkan dengan pemupukan. Untuk melakukan penanaman palawija pada kelompok tani karya basamo belum dilaksanakan karena tanaman kayu-kayu dan MPTSnya masih kecil-kecil dan belum bisa jadi pelindung untuk tanaman palawija sementara itu binatang – binatang liar masih banyak berkeliaran dilokasi Hutan Rakyat tersebut, untuk menghindari supaya tanaman tersebut tidak diganggu oleh hewan, tanaman liar yang ada disekeliling tanaman pokok tidak dilakukan penyiangan atau penyemprotan hanya yang perlu dibersihkan adalah jalur-jalur

ketanaman tersebut, karena untuk memudahkan memantau tanaman itu...

Rencana untuk biaya pemeliharaan tahap I pada Hutan Rakyat Kelompok Tani Karya Basamo akan dilaksanakan mengingat tanaman ini semakin berkurang yang tinggal/tumbuh sekitar 64% ini disebabkan pengaruh factor alam, dimana letak lokasi hutan rakyat sekitar 200 dpl serta lahan kritis yaitu padang ilalang menyebabkan tanaman banyak yang merana ditambah lagi musim kemarau serta hewan liar yang merusak tanaman seperti babi hutan dan landak yang sangat suka sekali dengan tanaman mahoni dan karet.

- * Untuk pelaksanaan Hutan Rakyat (HR) tahun 2007 di KT.Bukit Tamiang saat belum terlaksana karena dana belum cair, pembentukan kelompok sudah terlaksana.


LAPORAN 2 MINGGUAN KEGIATAN GERHAN

Kegiatan Gerhan Kabupaten Pasaman Barat


Di Kecamatan Sungai Beremas

Priode : November 2008

No	Kegiatan	Satuan	Rencana	Realisasi	%
	Rehabilitasi Hutan dan Lahan di Luar Kawasan Negara				
1.	Kelompok Tani Kayu Arraw	Ha	75	75	100
	Pemeliharaan Tahap 0 tahun 2007/	Btg	30.000	24.000	80
	Pemeliharaan Tahap I tahun 2008	Akan dilaksanakan karena dana sudah cair			
2.	Kelompok Tani Karya Bersama				
	Penanaman (Luas)	Ha	75	75	80
	Penyisipan / Pemupukan	Btg	30.000	-	-
	Perawatan				
	Pemeliharaan tahap 0 th.2008	Menunggu Realisasi Selanjutnya setelah dilakukan penilaian			
3.	Kelompok Tani Bukit Tamiang/DIPA blm turun	Ha	200	-	-




Gb. Tanaman karet di HR. Bukit Marando Air Bangis yang telah berusia sekitar 8 bulan
(Keadaan kondisi merata/kurang sehat)




Gb. Tanaman karet di HR. Bukit Marando Air Bangis yang telah berusia sekitar 8 bulan
(Keadaan kondisi tanaman cukup sehat)



Gb. Tanaman Mahoni di HR. Bukit Marando Air Bangis yang berusia sekitar 8 bulan
(Keadaan kondisi tanaman cukup sehat)



Gb. Tanaman Mahoni di HR. Bukit Marando Air Bangis yang berusia sekitar 8 bulan
(Keadaan kondisi tanaman merana/kurang sehat)



Gb. Pertemuan dengan KT. HR. Karya Basamo

**Daftar Kelompok Tani yang ada di Nagari Air Bangis Kecamatan Sungai Beremas
yang melakukan kegiatan GN-RHL**

No	Nama Kelompok	Berdiri	Ketua	Jumlah Anggota	Jenis Bibit	Kondisi saat sekarang	Lokasi
1.	K.T.Kayu Arraw Luas 75 Ha	Th.2006	Sahril	75 Orang	- Mahoni. - Karet. - Mangga - Durian	Pemeliharaan tahap I Terlaksana 100 %	Jorong Bungo Tanjung
2.	K.T Karya Basamo Luas 75 Ha	Th.2007	Syafril	75 Orang	- Mahoni - Karet	Penyisipan/Pemeliharaan tahap 0 akan melaksanakan penilaian tanaman oleh LPI	Jorong Bungo Tanjung
3.	K.T Bukit Tamiang Luas 200 Ha	Th.2008	Jufri Darwis	200 Orang	Rencana Mahoni dan Karet	Tahap Penyusunan Rancangan Teknis/menunggu DIPA turun	Jorong Silawai Timur

Simpang Empat, November 2008
Petugas Lapangan Gerhan



Lendarawati, S.Hut

**REALISASI LATIHAN DAN KUNJUNGAN
PETUGAS LAPANGAN GERHAN (PLG)**

Nama : Lendrawati, S.Hut
Wilayah Binaan : Kec.Sungai Beremas
Bulan : November . 2008

No	Hari/Tgl	Lokasi/KT	Topik Kegiatan	Ket/jml
1.	Senin/03-11-08	Simpang Empat	- Apel Gabungan	49
2.	Selasa/04-11-08	Simpang Empat	- Penyusunan Laporan/RK	3
4.	Rabu/05-11-08	Silaping	- Survey Lokasi Reboisasi untuk th.'09	2
5.	Kamis/06-11-08	Simpang Empat	- Konsultasi	3
6.	Juma'at/07-11-08	Simpang Empat	- Konsultasi Keg.Gerhan	3
7.	Senin/10-11-08	Simpang Empat	- Apel Gabungan	49
8.	Selasa/11-11-08	Air Bangis	- Pertemuan dg KT. Karya Basamo	10
9.	Rabu/12-11-08	Air Bangis	- Survey keadaan tanaman KT.KB	5
10.	Kamis/13-11-08	BPP.Parit	- Tranning Penyuluh	15
11.	Juma'at/14-11-08	Simpang Empat	- Konsultasi	3
12.	Senin/17-11-08	Simpang Empat	- Upacara HKNS	49
13.	Selasa/18-11-08	Simpang Empat	- Konsultasi	3
14.	Rabu/19-11-08	Air Bangis	- Pertemuan dg KT.Kayu Arraw	5
15.	Kamis/20-11-08	Air Bangis	- Konsultasi	1
16.	Juma'at/21-11-08	Air Bangis	- Anjang Sana	1
17.	Senin/24-11-08	Simpang Empat	- Apel Gabungan	49
18.	Selasa/25-11-08	Simpang Empat	- Konsultasi Keg. Gerhan	3
19.	Rabu/26-11-08	Air Bangis	- Konsultasi dg KT.Karya Basamo	2
20.	Kamis/27-11-08	Desa Baru	- Sosialisasi mengenai bantuan bibit untuk penghijauan	2
21.	Juma'at/28-11-08	Air Bangis	- Mendampingi TIM PENILAI dilokasi HR KT.Karya Basamo	9



Simpang Empat, November 2008

Petugas Lapangan Gerhan

Lendrawati, S.Hut

**RENCANA KERJA
PETUGAS LAPANGAN GERHAN
DI KEC. SUNGAI BEREMAS**



Oleh :

Lendrawati, S.Hut



HR Campuran dg Sistem Agroforestry

**DINAS KEHUTANAN
KABUPATEN PASAMAN BARAT
Mei 2008**



PEMERINTAH KABUPATEN PASAMAN BARAT
DINAS KEHUTANAN
Jl. Raya KKN Km.1-Simpang Empat Telp : (0753) 466287

LEMBAR PENGESAHAN

Nomor : 522/ /Dishut/2008

Kepala Dinas Kehutanan Kabupaten Pasaman Barat, setelah membaca dan meneliti Rencana Kerja Petugas Lapangan Gerhan (PLG) Kabupaten Pasaman Barat periode bulan Mei 2008, kegiatan yang dilaksanakan adalah Hutan Rakyat dengan wilayah kerja di Kecamatan Sungai Beremas Kabupaten Pasaman Barat

Dengan ini memberikan pengesahan atas hal tersebut.

Simpang Empat, Mei 2008

Plt. Kepala Dinas Kehutanan
Kabupaten Pasaman Barat *yr*

Tukijo, SP

Nip. 10 019 855

**PETUGAS LAPANGAN GERHAN (PLG)
KABUPATEN PASAMAN BARAT**

Jl.Raya KKN Km.I Telp (0753) 466287 Simpang Empat-Pasaman Barat

Simpang Empat, April 2008

Nomor : PLG/ /PasBar – 2008 Kepada Yth,
Lampiran : - Bapak Kepala Balai Pengelolaan
Perihal : Rencana Kerja Daerah Aliran Sei. Agam Kuantan
Bulan Mei Th.2008 di
Padang

Berdasarkan Surat Keputusan Kepala Balai Pengelolaan Daerah Aliran Sungai Agam Kuantan Propinsi Sumatera Barat Nomor : SK.596/Kpts/V-BPDAS.AK-1/2007 tentang Pengangkatan dan Penempatan Petugas Lapangan (PLG) Propinsi Sumatera Barat tahun 2007, bersama ini disampaikan Rencana Kerja Bulan Mei Th.2008 dan Pelaksanaan kegiatan GN-RHL tahun 2008 di Nagari Air Bangis Kec. Sungai Beremas Kab. Pasaman Barat.

Demikianlah kami sampaikan, atas perhatian dan kerjasamanya kami ucapkan terima kasih.

Petugas Lapangan Gerhan
Kabupaten Pasaman Barat



Lendrawati, S.Hut

Tembusan disampaikan kepada Yth,

1. Kepala Bagian Kelembagaan BPDAS Propinsi Sumatera Barat
2. Kepala Bagian Tata Usaha BPDAS Propinsi Sumatera Barat
3. Bapak Kepala Dinas Kehutanan Kabupaten Pasaman Barat
4. Arsip.

KATA PENGANTAR

Puji dan Syukur kepada Allah SWT yang telah mengizinkan untuk menyusun Rencana Kerja Petugas Lapangan Gerhan Dinas Kehutanan Kabupaten Pasaman Barat di Wilayah Kecamatan Sungai Beremas Tahun Anggaran 2008 untuk Bulan Mei 2008 sebagai pedoman melakukan tugas – tugas yang diberikan.

Petugas Lapangan Gerhan adalah petugas lapangan teknis/penyuluhan lapangan yang memiliki kemampuan memadai dibidang teknis kehutanan dan mampu memberikan penyuluhan dan pendidikan non formal ditujukan kepada petani dan keluarganya sehingga mereka tahu, mau dan mampu menerapkan teknologi baru yang lebih menguntungkan dalam mengelola usaha tani dan lahan mereka.

Setelah tersusunnya Rencana Kerja untuk priode Bulan Mei tahun 2008, maka sejalan dengan itu selaku petugas diwilayah kerja mengharapakan saran dan masukan serta kritikan, dukungan dari semua pihak demi terlaksanannya penyuluhan dan menambah majunya ekonomi masyarakat di Kecamatan Sungai Beremas.

Simpang Empat, April 2008

PLG



Lendrawati, S.Hut

RENCANA KERJA
PETUGAS LAPANGAN GERHAN
DI KEC. SUNGAI BEREMAS

Pengantar.....	i
Daftar Isi.....	ii
I. Pendahuluan	
A. Latar Belakang.....	1
B. Maksud dan Tujuan.....	2
C. Pengertian.....	2
II. Keadaan Umum	
A. Fisik.....	4
B. Sosial Ekonomi.....	5
C. Teknologi.....	7
D. Kelembagaan.....	8
III. Permasalahan	
A. Masalah Umum.....	10
B. Masalah Khusus.....	10
IV. Tujuan	
A. Tujuan Program.....	12
B. Tujuan Kegiatan.....	12
V. Penutup	
Lampiran - Lampiran	

BAB. 1

PENDAHULUAN

A. Latar Belakang

Gerakan Nasional Rehabilitasi Hutan dan Lahan (GN-RHL) adalah suatu gerakan yang berawal dari keprihatinan seluruh masyarakat Indonesia, karena melihat tingginya laju kerusakan lingkungan dan luasnya dampak kerusakan hutan dalam kurun waktu 10 tahun terakhir ini sehingga memberikan kerugian yang sangat besar bagi masyarakat bangsa dan Negara.

Dalam rangka meningkatkan kinerja pelaksanaan kegiatan Gerakan tahun 2007 sasarannya diarahkan kepada pemulihan, mempertahankan dan meningkatkan fungsi hutan serta lahan sehingga daya dukung, produktifitas dan peranannya dalam mendukung system kehidupan tetap terjaga.

Untuk mencapai tujuan diatas diperlukan upaya gerakan masyarakat cinta hutan, peduli lingkungan hidup beserta ekosistemnya.

Diharapkan dengan adanya kegiatan ini, mampu mempercepat upaya rehabilitasi hutan dan lahan yang didukung oleh perencanaan penyuluhan yang mantap dan berkesenambungan.

B. Maksud dan Tujuan

Maksud penyusunan rencana kegiatan untuk bulan Mei tahun 2008 adalah suatu kerangka yang dapat dijadikan acuan oleh Petugas Lapangan dan Masyarakat/Petani.

Tujuannya untuk mengambil keputusan tentang kegiatan – kegiatan yang seharusnya dilaksanakan demi tercapainya tujuan pembangunan dibidang kehutanan yang diinginkan.

C. Pengertian

1. GN – RHL adalah gerakan moral secara nasional untuk menanam pohon disetiap kawasan hutan dan lahan kosong sebagai komitmen bangsa untuk meningkatkan kualitas lingkungan dan kesejahteraan rakyat.
2. RHL adalah upaya untuk memulihkan, mempertahankan dan meningkatkan fungsi hutan dan lahan sehingga daya dukung, produktifitas dan peranannya dalam mendukung system penyangga kehidupan tetap terjaga.
3. Kegiatan Gerhan adalah suatu kegiatan yang terkoordinasi yang berdayaguna segenap kemampuan pemerintah dan masyarakat dalam merehabilitasi hutan dan lahan pada wilayah daerah aliran sungai (DAS).

C. Teknologi

1. Teknik Silvikultur

Keadaan daerah Kecamatan Sungai Beremas cukup bagus didukung oleh bentang alam yang mempunyai ketinggian mulai dari 0 – 500 meter dpl. Daerah ini masih belum ada yang diolah oleh instansi – instansi pengelola hutan. Kondisi alam yang sangat bagus dapat dijadikan kawasan hutan lindung dan hutan wisata serta terdapatnya pulau – pulau kecil disekitar Air Bangis. Objek wisata yang baru dikelola dikecamatan Sungai Beremas ada 2 jenis :

- Wisata alam (cagar alam)
- Tempat bersejarah

Pulau yang terdapat di Kecamatan Sungai Beremas yang bisa dikembangkan jadi pulau wisata :

- Pulau Panjang luasnya : 16,40 km²
- Kampung Padang luasnya : 9,37 Km²
- Koto Jambur : 26,14 Km²

Kondisi saat sekarang adanya perambahan kawasan hutan dan illegal logging dan penebangan hutan lain.

Pada umumnya masyarakat setempat menggarap lahan yang dekat dengan pemukiman dan sebagian besar masyarakat memanfaatkan lahan belum menggunakan alat –alat modren, mereka masih memanfaatkan faktor alam.

2. Teknik Vegetatif

Pada umumnya masyarakat Kecamatan Sungai Beremas Kabupaten Pasaman Barat memiliki mata pencarian bertani dan berkebun, mereka memiliki lahan yang cukup luas. Didalamnya ditanam tanaman seperti : kacang, jagung, coklat, sawit, karet, pisang, dll.

3. Teknik Sipil

Masyarakat hanya memanfaatkan keadaan alam (terbentuk oleh alam tanpa ada pemanfaatan teknologi. Sejak terbentuknya daerah ini pola penanaman yang digunakan untuk bertani / berladang masih tradisional dan ada perubahan – perubahan sedikit kearah pola bercocok tanam modren.

D. Kelembagaan

1. Koperasi

Masyarakat Kecamatan Sungai Beremas belum memiliki koperasi yang dinamakan KUD.

Dulu koperasi pernah dibentuk tapi hanya bertahan beberapa bulan karena adanya permasalahan dalam kepengurusan kopersi itu sendiri dan tidak adanya penunjang.

3. Kelompok

Di Kecamatan Sungai Beremas sudah ada terbentuk beberapa kelompok tani, yang kegiatannya adalah penanaman di luar kawasan hutan.

Penanaman yang dilaksanakan :

1. Mahoni
2. Jati
3. Karet
4. Mangga
5. dll

4. Kemitraan

Kelompok Tani di Kecamatan Sungai Berema sbisa menjalin hubungan baik dengan instansi lain atau lembaga lainnya.

BAB. IV

TUJUAN

A. Tujuan Program

Rencana Kerja Petugas Lapangan Gerhan (PLG) pada bulan Mei tahun 2008 di Kecamatan Sungai Beremas Kabupaten Pasaman Barat, ini disusun bertujuan untuk menyatukan aspirasi petani dan masyarakat kehutanan dalam rangka pengelolaan usaha tani dengan lebih baik dan memanfaatkan lahan dengan menerapkan teknologi yang cepat menunjang peningkatan kelembagaan petani sehingga masyarakat sejahtera dan hutan lestari. Tujuan dari program ini adalah :

1. Terbentuknya kelompok tani yang mandiri
2. Terciptanya suasana hutan lestari
3. Meningkatkan kesejahteraan pendapatan masyarakat
4. Adanya lapangan pekerjaan bagi petani dan masyarakat sekitar hutan.

B. Tujuan Kegiatan

Tujuan dari pelaksanaan kegiatan ini adalah :

1. Untuk menambah dan meningkatkan pengetahuan masyarakat/ petani tentang pentingnya menjaga kelestarian hutan.

2. Menanamkan dan memupuk aspirasi masyarakat/ petani untuk memajukan kelompok dan anggota kelompok.
3. Memberikan semangat masyarakat dan mendorong masyarakat untuk memanfaatkan sumber daya alam secara lestari.
4. Membimbing dan membina kelompok tani untuk memanfaatkan sumber daya alam tanpa merusak hutan itu sendiri.
5. Meningkatkan frekuensi penyuluh kepada masyarakat sekitar hutan dan aparat, tentang illegal logging, perizinan/perundangan.
6. Untuk meningkatkan pendapatan petani sekitar hutan.

BAB. III
PERMASALAHAN

1. Masalah Umum

Dari pengamatan dan pelaksanaan dilapangan yang telah dilaksanakan ada beberapa yang ditemukan masalah sebagai berikut :

- a. Lemahnya administrasi dan pembukuan modal kelompok.
- b. Kurangnya fasilitas yang dimiliki oleh kelompok tani antara lain , tempat pertemuan, peralatan tani dan dana.
- c. Sedikitnya penambahan modal dalam kelompok.
- d. Illegal logging masih banyak baik dalam skala kecil dan skala besar.
- c. Kurangnya kesapahaman antara ninik mamak
- d. Kurangnya pengetahuan tentang perundang-undangan kehutanan.

2. Masalah Khusus

- a. Kurangnya kemauan petani untuk melakukan pola tanam
- b. Kurangnya keaktifan anggota kelompok dalam pengembangan fasilitas pada kelompok.
- c. Kurangnya kehadiran anggota kelompok pada waktu pertemuan.
- d. Kurangnya kesadaran anggota kelompok dalam berorganisasi.

BAB. V

PENUTUP

Dengan disusunnya Rencana Kerja Bulan Mei tahun 2008 bagi Petugas Lapangan pada kegiatan Gerhan dapat terlaksanakan secara teratur dan terencana di lapangan sesuai dengan yang diharapkan.

**RENCANA KERJA LATIHAN DAN KUNJUNGAN
PETUGAS LAPANGAN GERHAN (PLG)**


Nama : Lendrawati, S.Hut
Wilayah Binaan : Kec.Sungai Beremas dan Kec. Gunung Tuleh
Bulan : Mei 2008

No	Hari/Tgl	Lokasi/KT	Materi Kunjungan/Latihan/Kegiatan	Ket
1.	Senin/05-05-08	BPDAS-Padang	- Koordinasi, Konsultasi dan Pelaporan	-Dinas Propinsi
2.	Selasa/06-05-08	Simpang Empat	- Konsultasi	-Dinas Kabupaten
3.	Rabu/07-05-08	Air Bangis	- Anjang Sana	- Kec.Sei.Beremas
4.	Kamis/08-05-08	Air Bangis	- Pemupukan di KT Karya Bersama	- Kec.Sei.Beremas
5.	Juma'at/9-05-08	Air Bangis	- Goro Kebersihan Lingkungan Kantor Camat	- Kec.Sei.Beremas
6.	Senin/12-05-08	Simpang Empat	- Apel Gabungan	- Kantor Bupati
7.	Selasa/13-05-08	Simpang Empat	- Pembekalan	- Bidang Gerhan
8.	Rabu/14-05-08	Air Bangis	- Konsultasi dengan dengan KT. Bukit Tamiang	- Kec.Sei.Beremas
	Kamis/15-05-08	UPTD.Parit	- Tranning	
	Juma'at/16-05-08	Simpang Empat	- Konsultasi dengan Camat Kec.Sei. Beremas	- Kantor Camat
	Rabu/21-05-08	Air Bangis	- Konsultasi dengan Camat Kec.Sei. Beremas	- Kantor Camat
	Kamis/22-05-08	Simpang Empat	- Tranning	
	Juma'at/23-05-08	Air Bangis	- Temu Kelompok/Manfaat Kelompok Tani	- Kec.Sei.Beremas
	Senin/26-05-08	Simpang Empat	- Apel Gabungan	- Kantor Bupati
	Selasa/27-05-08	Simpang Empat	- ADM	- Bid. Progam & Keg. Gerhan
	Rabu/28-05-08	Silawai Timur	- Koordinasi dan Survey Lokasi Hutan Rakyat	- Kec.Sei.Beremas
	Kamis/29-05-08	UPTD.Parit	- Tranning	- Penyuluhan
	Juma'at/30-05-08	Air Bangis	- Konsultasi dengan Camat Kec.Beremas	- Kantor Camat

Diketahui :
A.n Kepala Dinas Kehutanan
Kabupaten Pasaman Barat
Kabag. TU

Tukko, SP
Nip. 080 041 911

Simpang Empat, April 2008

Petugas Lapanga Gerhan
PLG

Lendrawati, S.Hut

**Daftar Kelompok Tani yang ada di Kecamatan Sungai Beremas
yang melakukan kegiatan GN-RHL**

No	Nama Kelompok	Berdiri	Ketua	Jumlah Anggota	Jenis Bibit	Kondisi saat sekarang	Lokasi
1.	K.T.Kayu Arraw Luas 75 Ha	Th.2006	Sahril	75 Orang	- Mahoni. - Karet. - Mangga - Durian	Pemeliharaan tahap II	Jorong Bungo Tanjung
2.	K.T Karya Basamo Luas 75 Ha	Th.2007	Syafril	75 Orang	- Mahoni - Karet	Penyiangan/Pendangiran, Penyulaman dan Pemupukan	Jorong Bungo Tanjung
3.	K.T Bukit Tamiang Luas 230 Ha	Th.2008	Jufri Darwis	230 Orang	Rencana Mahoni dan Karet	Tahap Penyusunan Rancangan Teknis	Jorong Silawai Timur

Simpang Empat, Mei 2008
Petugas Lapangan Gerhan



Lendarawati, S.Hut

**LAPORAN BULANAN
PETUGAS LAPANGAN GERHAN
DI KEC. SUNGAI BEREMAS**



Oleh :

Lendrawati, S.Hut



**DINAS KEHUTANAN
KABUPATEN PASAMAN BARAT
April 2008**

**PETUGAS LAPANGAN GERHAN (PLG)
KABUPATEN PASAMAN BARAT**

Jl. Raya KKN Km.I Telp (0753) 466287 Simpang Empat-Pasaman Barat

Simpang Empat, Mei 2008

Nomor : PLG/ /PasBar - 2008 Kepada Yth,
Lampiran : - Bapak Kepala Balai Pengelolaan
Perihal : Laporan Bulanan dan Daerah Aliran Sei. Agam Kuantan
2 Mingguan Bulan di
April 2008 Padang

Berdasarkan Surat Keputusan Kepala Balai Pengelolaan Daerah Aliran Sungai Agam Kuantan Propinsi Sumatera Barat Nomor : SK.596/Kpts/V-BPDAS.AK-1/2007 tentang Pengangkatan dan Penempatan Petugas Lapangan (PLG) Propinsi Sumatera Barat tahun 2007, bersama ini disampaikan Laporan Bulanan dan Laporan 2 mingguan kemajuan pelaksanaan kegiatan GN-RHL tahun 2008 di Nagari Air Bangis Kec. Sungai Beremas Kab. Pasaman Barat.

Demikianlah kami sampaikan, atas perhatian dan kerjasamanya kami ucapkan terima kasih.

Diketahui :

Plt. Kepala Dinas Kehutanan
Kabupaten Pasaman Barat



Tukijo. SP

Nip. 080 041 911

Petugas Lapangan Gerhan
Kabupaten Pasaman Barat



Lendrawati, S.Hut

Tembusan disampaikan kepada Yth,

1. Kepala Bagian Kelembagaan BPDAS Propinsi Sumatera Barat
2. Kepala Bagian Tata Usaha BPDAS Propinsi Sumatera Barat
3. Bapak Kepala Dinas Kehutanan Kabupaten Pasaman Barat
4. Arsip.

BAB. I

PENDAHULUAN

A. LATAR BELAKANG

Pemerintahan melalui Departemen Kehutanan membuat program Rehabilitasi Hutan dan Lahan di Daerah Aliran Sungai (DAS) utama dengan nama gerakan GERHAN/GN-RHL selama 5 tahun (2003 – 2007) seluas 3.000.000 Ha. Untuk tahun 2007 direncanakan seluas 9.000.000 Ha.

Pelaksanaan gerhan di Kabupaten Pasaman Barat ada 3 kegiatan yaitu Hutan Rakyat (HR), Reboisasi, dan Hutan Mangrove.

Pada tahun 2007 telah dilaksanakan GN-RHL/ gerhan kegiatan – kegiatan yang meliputi :

1. Pemeliharaan Tahap II Reboisasi seluas 100 Ha di Kecamatan Talamau
2. Pembuatan Reboisasi seluas 100 Ha di Kecamatan Luhak Nan Duo
3. Pemeliharaan Tahap II Hutan Rakyat seluas 75 Ha di Kecamatan Sungai Beremas
4. Pembuatan Hutan Rakyat seluas 75 Ha di Kecamatan Sungai Beremas.
5. Pemeliharaan Tahap I Hutan Mangrove seluas 25 Ha di Kecamatan Kinali.

Sedangkan Pelaksanaan Kegiatan GN-RHL/gerhan untuk tahun anggaran 2008, sekarang masih dalam tahap penyusunan rancangan yang meliputi :

1. Rancangan Reboisasi dengan luas 450 Ha yang terletak 3 lokasi yaitu :
 - a. Di Kecamatan Talamau seluas 200 Ha
 - b. Di Kecamatan Luhak Nan Duo seluas 100 Ha
 - c. Di Kecamatan Kinali seluas 150 Ha
2. Rancangan Hutan Pantai dan Hutan Mangrove seluas 250 Ha yang terletak 2 lokasi yaitu :
 - a. Di Kecamatan Kinali seluas 200 Ha, Pembuatan Hutan Pantai
 - b. Di Kecamatan Kinali seluas 50 Ha, Pembuatan Hutan Mangrove
3. Rancangan Hutan Rakyat dengan luas 430 Ha yang terletak 2 lokasi yaitu :
 - a. Di Kecamatan Gunung Tuleh seluas 200 Ha
 - b. Di Kecamatan Sungai Beremas seluas 230 Ha

Untuk Kegiatan Hutan Rakyat keberadaannya di Indonesia mulai diperhitungkan seiring dengan pertumbuhan penduduk dan perluasan industri, maka pengembangan hutan rakyat merupakan salah satu solusi yang perlu diperhatikan dengan mengoptimalkan pemanfaatan lahan. Mengingat peran yang sangat penting dari hutan rakyat perlu pembinaan dan pengelolaan dalam perspektif yang lebih luas.

Oleh karena itu pembinaan dan pengembangan hutan rakyat harus berdasarkan karakteristik hutan rakyat di lapangan yang berbeda di hampir setiap lokasi sehingga hutan rakyat sebagai SDA tetap lestari.

Peranan Hutan Rakyat yang penting bagi masyarakat dan pemerintah adalah :

1. Meningkatkan pendapatan petani
2. Memanfaatkan secara maksimal dan lestari lahan-lahan yang tidak produktif
3. Menghasilkan kayu bakar
4. Menghasilkan kayu bahan bangunan dan bahan baku industri
5. Mempercepat usaha rehabilitasi lahan
6. Menghasilkan buah-buahan, umbi-umbian, bahan obat-obatan, sayuran dan pakan ternak.
7. Membantu perseapan air ditempat – tempat recharge area

B. MAKSUD DAN TUJUAN

Maksud laporan bulan ini adalah untuk mengetahui maju mundurnya dari pelaksanaan kegiatan gerhan dan selanjutnya. Tujuannya sebagai acuan untuk meningkatkan kinerja pelaksanaan gerhan sehingga tercapainya pembangunan dibidang kehutanan melalui Kegiatan GN-RHL.

BAB.II

KEGIATAN GERHAN TAHUN 2008

a. Kemajuan Pelaksanaan Gerhan

Pelaksanaan gerhan tahun anggaran 2008 belum direalisasikan. Tetapi kegiatan gerhan yang telah dilaksanakan tahun 2006 dan tahun 2007, saat kondisi sekarang cukup berhasil seperti Penanaman Hutan Rakyat Di Kecamatan Sungai Beremas Kabupaten Pasaman Barat yang pertama Hutan Rakyat seluas 75 Ha mengalami pemeliharaan tahap karena persentase tumbuhnya diatas 75 % yang dikelola oleh kelompok tani kayu arraw, jenis tanamannya adalah kayu-kayuan (mahoni), MPTS (karet dan Durian). Yang kedua penanaman hutan rakyat seluas 75 Ha di Kecamatan yang sama, secara fisik telah 100 %, jenis tanamannya juga jenis kayu-kayuan (Mahoni) dan MPTS (Karet) berdasarkan data awal bulan Maret tahun 2008 penanaman telah terlaksana 100 % dan selanjutnya penyiangan/pendangiran dan penyulaman serta pemupukan. Yang ketiga rencana penanaman hutan rakyat juga diKecamatan Sungai Beremas Jorong Silawai Timur seluas 230 Ha saat sekarang baru tahap pembuatan rancangan teknisnya.

b. Permasalahan yang ada dilapangan

Untuk pelaksanaan gerhan pada kelompok tani kayu arraw yang akan melaksanakan pemeliharaan tahap II tidak ada masalah. Dan kelompok tani karya bersama baru siap penanaman sekarang dilanjutkan pemupukan.

c. Upaya Yang Dilakukan Untuk Mengatasi Permasalahan

Kegiatan kelompok tani kayu arraw yang sedang melakukan pemeliharaan tahap II. Pelaksanaan Kegiatan hutan rakyat ini cukup berhasil karena dilokasi tersebut ditanam campuran seperti adanya pohon mangga dan durian serta palawija (jagung).

Untuk pelaksanaan kegiatan kelompok tani karya bersama ini penanaman yang telah selesai di akhir Februari tahun 2008. Sekarang kegiatan penyiangan/pendangiran, penyulaman dan dilanjutkan dengan pemupukan.

LAPORAN 2 MINGGUAN KEGIATAN GERHAN

Kegiatan Gerhan Kabupaten Pasaman Barat

Di Kecamatan Sungai Beremas

Priode : April 2008

No	Kegiatan	Satuan	Rencana	Realisasi	%
	Rehabilitasi Hutan dan Lahan di Luar Kawasan Negara				
1.	Kelompok Tani Kayu Arraw	Ha	75	75	100
	Pemeliharaan Tahap I tahun 2007	Btg	30.000	24.000	80
	Pemeliharaan Tahap II tahun 2008	Menunggu Realisasi Selanjutnya			
2.	Kelompok Tani Karya Bersama				
	Penanaman (Luas)	Ha	75	75	80
	Penyiangan/Pendangiran dan Penyulaman	Btg	30.000	-	-
	Pemupukan				
3.	Kelompok Tani Bukit Tamiang	Ha	230	-	-

**Daftar Kelompok Tani yang ada di Kecamatan Sungai Beremas
yang melakukan kegiatan GN-RHL**

No	Nama Kelompok	Berdiri	Ketua	Jumlah Anggota	Jenis Bibit	Kondisi saat sekarang	Lokasi
1.	K.T.Kayu Arraw Luas 75 Ha	Th.2006	Sahril	75 Orang	- Mahoni. - Karet. - Mangga - Durian	Pemeliharaan tahap II	Jorong Bungo Tanjung
2.	K.T Karya Basamo Luas 75 Ha	Th.2007	Syafril	75 Orang	- Mahoni - Karet	Penyiangan/Pendangiran, Penyulaman dan Pemupukan	Jorong Bungo Tanjung
3.	K.T Bukit Tamiang Luas 230 Ha	Th.2008	Jufri Darwis	230 Orang	Rencana Mahoni dan Karet	Tahap Penyusunan Rancangan Teknis	Jorong Silawai Timur

Simpang Empat, April 2008
Petugas Lapangan Gerhan

Lendarawati, S.Hut

**REALISASI LATIHAN DAN KUNJUNGAN
PETUGAS LAPANGAN GERHAN (PLG)**

Nama : Lendrawati, S.Hut
Wilayah Binaan : Kec.Sungai Beremas dan Kec. Gunung Tuleh
Bulan : April 2008

No	Tanggal	Lokasi	Topik Kegiatan	Ket
1.	Selasa/01-04-08	Simpang Empat	- Rapat Dinas Seluruh Staf	54
2.	Rabu/02-04-08	Simpang Empat	- Pembekalan	3
3.	Kamis/03-04-08	UPTD. Parit	- Tranning/Manfaat Lahan	15
4.	Juma'at/04-04-08	Simpang Empat	- Penyusunan Laporan Bulan April	
5.	Senin/7-04-08	BPDAS-Padang	- Koordinasi, Konsultasi dan Pelaporan	50
6.	Selasa/08-04-08	Simpang Empat	- Konsultasi Bidang Gerhan	
7.	Rabu/09-04-08	Air Bangis	- Anjang Sana	3
8.	Kamis/10-04-08	UPTD. Parit	- Tranning/Konservasi Lahan	15
	Juma'at/11-04-08	Air Bangis	- Konsultasi dengan Camat Kec.Sei. Beremas	1
	Senin/14-04-08	Simpang Empat	- Apel Gabungan	45
	Selasa/15-04-08	Simpang Empat	- Membantu tugas-tugas dibidang Program	
	Rabu/16-04-08	Air Bangis	- Konsultasi dengan Camat Kec.Sei. Beremas	1
	Kamis/17-04-08	Simpang Empat	- Upacara HKSN	54
	Juma'at/18-04-08	Air Bangis	- Temu Kelompok/Manfaat Kelompok Tani	10
	Senin/21-04-08	Simpang Empat	- Apel Gabungan	54
	Selasa/22-04-08	Simpang Empat	- ADM Kegiatan Gerhan	
	Rabu/23-04-08	Silawai Timur	- Koordinasi dan Survey Lokasi Hutan Rakyat	5
	Kamis/24-04-08	UPTD.Parit	- Tranning Penyuluh	15
	Juma'at/25-04-08	Air Bangis	- Konsultasi dengan Camat Kec.Beremas	1
	Senin/28-04-08	Simpang Empat	- Apel Gabungan	54
	Selasa/29-04-08	Simpang Empat	- ADM Kegiatan Gerhan	1
	Rabu/30-04-08	Simpang Empat	- Pendamping KT. Karya Bersama pelaksanaan pemupukan	20

Diketahui :
Plt. Kepala Dinas Kehutanan
Kabupaten Pasaman Barat


Tukko, SP

Nip. 080 041 911

Simpang Empat, April 2008

Petugas Lapangan Gerhan

PLG


Lendrawati, S.Hut

4. Petugas Lapangan Gerhan (PLG) adalah Penyuluh / Tenaga Harian Lepas yang direkrut oleh Balai Pengelolaan Daerah Aliran Sungai (DAS) atas rekomendasi Dinas Kehutanan Kabupaten / Kota yang memiliki kemampuan teknis dibidang kehutanan, kelembagaan kelompok tani gerhan dan pengembangan swadaya masyarakat setempat.
5. Penyuluhan adalah suatu proses perubahan perilaku (pengetahuan, sikap dan keterampilan) dikalangan masyarakat agar mereka tahu, mau dan mampu melaksanakan perubahan - perubahan demi tercapainya peningkatan produksi, pendapatan atau keuntungan dan perbaikan kesejahteraan keluarga yang ingin dicapai melalui pembangunan.
6. Penyuluh adalah sebagai fasilitator dan dinamisator untuk memperlancar proses perubahan perilaku yang direncanakan.

BAB. II

KEADAAN UMUM

A. Fisik

1. Jenis dan Kesuburan Tanah

- Jenis Podsolik Merah Kuning
- Tekstur tanah liat
- Struktur tanah liat berpasir
- Kesuburan tanah sedang
- Tebal Solum 20 – 30 Cm
- Tingkat keasaman (PH) tanah 5,6 – 6
- Kemiringan tanah 8 – 15 %
- Ketinggian tempat (M.dpl) 0 – 300 m
- Kedalaman gambut 1 – 1,75 m
- Curah hujan bulan basah 7 – 9 bulan

2. Type Iklim dan Curah Hujan

- Type Iklim B
- Distribusi hujan rata – rata 367 mm/th
- Jumlah bulan basah 5 bulan
- Jumlah bulan kering 7 bulan
- Awal musim hujan bulan Februari
- Jumlah hari hujan rata-rata perbulan 8 sampai 12 hari

Tabel Perkisaran curah hujan tiap bulan di Kecamatan Sungai Beremas.

Bulan	Curah Hujan (MM)	Hari Hujan
Januari	483	21
Februari	199	12
Maret	287	18
April	447	22
Mai	179	13
Juni	360	19
Juli	347	13
Agustus	133	14
September	403	20
Oktober	382	23
November	328	20
Desember	193	18

Sumber : Data Petugas PHP Kec. Sei. Beremas

3. Penggunaan Tanah/Lahan

- Lahan Sawah : 410 Ha
 - a. Irigasi sederhana : 33 Ha
 - b. Irigasi desa non PU : 61 Ha
 - c. Tadah Hujan : 136 Ha
 - d. Lebak : 171 Ha
- Bukan Lahan Sawah : 20,725 Ha
 - a. Pekarangan : 431 Ha
 - b. Tegall / Lahan : 1655 Ha

c. Ladang / Huma	:	877 Ha
d. Pengembalaan	:	20 Ha
e. Lahan terlantar/tidak diusahakan	:	100 Ha
f. Ditanami pohon/HR	:	227 Ha
g. Hutan Negara	:	3.17 Ha
h. Perkebunan	:	10.843 Ha
i. Lainnya	:	1.452 Ha

B. Sosial Ekonomi

1. Penduduk

a. Jumlah penduduk	:	20.231 jiwa
Laki – Laki	:	10.338 jiwa
Perempuan	:	9.893 jiwa
b. Jumlah Penduduk berdasarkan tingkat pendidikan pada tahun 2005		

* Lulus pendidikan umum

- TK	:	350 orang
- SD	:	7,556 orang
- SMP/SLTP	:	3,275 orang
- SMU/SLTA	:	2.766 orang
- Paket	:	20 orang
- D2	:	142 orang
- D3	:	114 orang
- S1	:	258 orang
- S2	:	4 orang

* Lulus Pendidikan Khusus

- Madrasah Ibtidiyah : 441 orang
- Madrasah Tsanawiyah : 329 orang
- Madrasah Aliyah : 363 Orang

2. Mata Pencarian

Mata pencarian masyarakat Kecamatan Sungai Beremas.

Pada umumnya memiliki mata pencarian nelayan dan bertani.

Jumlah Penduduk Menurut Mata Pencarian :

- PNS/ABRI : 52 orang
- Petani : 128 orang
- Buruh : 98 orang
- Nelayan : 386 orang
- Lain-lain : 1.213 orang

*. Data Penduduk Tani

Jumlah penduduk menurut golongan pekerjaan sehubungan dengan keadaan potensi daerah Sungai Beremas maka terlihat banyak pekerjaan di sektor pertanian, perkebunan dan perikanan laut/nelayan.

Adapun data jumlah penduduk menurut jenis / golongan pekerjaan yang diperoleh dari lembaga terkait sampai keadaan akhir tahun 2007 adalah sebagai berikut :


No	Jenis Pekerjaan	Jumlah	Ket
1	Petani Padi	3.814	-
2	Petani Palawija	960	-
3	Perkebunan Rakyat	1.798	-
4	Perikanan/Nelayan	2.449	-
5	Pedagang	386	-
7	Petani Holtikultura	63	-

**LAPORAN BULANAN
PETUGAS LAPANGAN GERHAN
DI KEC. SUNGAI BEREMAS**



Dleh :

Lendrawati, S.Hut



Air Bangis Bukit Marando

**DINAS KEHUTANAN
KABUPATEN PASAMAN BARAT
MARET 2008**

**PETUGAS LAPANGAN GERHAN (PLG)
KABUPATEN PASAMAN BARAT**

Jl.Raya KKN Km.I Telp (0753) 466287 Simpang Empat-Pasaman Barat

Simpang Empat, April 2008

Nomor : PLG/ /PasBar - 2007 Kepada Yth,
Lampiran : - Bapak Kepala Balai Pengelolaan
Perihal : Laporan Bulanan dan Daerah Aliran Sei. Agam Kuantan
2 Mingguan Bulan di
Maret 2008 Padang

Berdasarkan Surat Keputusan Kepala Balai Pengelolaan Daerah Aliran Sungai Agam Kuantan Propinsi Sumatera Barat Nomor : SK.596/Kpts/V-BPDAS.AK-1/2007 tentang Pengangkatan dan Penempatan Petugas Lapangan (PLG) Propinsi Sumatera Barat tahun 2007, bersama ini disampaikan Laporan Bulanan dan Laporan 2 mingguan kemajuan pelaksanaan kegiatan GN-RHL tahun 2008 di Nagari Air Bangis Kec. Sungai Beremas Kab. Pasaman Barat.

Demikianlah kami sampaikan, atas perhatian dan kerjasamanya kami ucapkan terima kasih.

Diketahui :

3m A.n Kepala Dinas Kehutanan
Kabupaten Pasaman Barat
Kabag. TU

Tukijo, SP

Nip. 080 041 911

Petugas Lapangan Gerhan
Kabupaten Pasaman Barat


Lendrawati, S.Hut

Tembusan disampaikan kepada Yth,

1. Kepala Bagian Kelembagaan BPDAS Propinsi Sumatera Barat
2. Kepala Bagian Tata Usaha BPDAS Propinsi Sumatera Barat
3. Bapak Kepala Dinas Kehutanan Kabupaten Pasaman Barat
4. Arsip.

BAB. I

PENDAHULUAN

A. LATAR BELAKANG

Pemerintahan melalui Departemen Kehutanan membuat program Rehabilitasi Hutan dan Lahan di Daerah Aliran Sungai (DAS) utama dengan nama gerakan GEHAN/GN-RHL selama 5 tahun (2003 – 2007) seluas 3.000.000 Ha. Untuk tahun 2007 direncanakan seluas 9.000.000 Ha.

Pelaksanaan gerhan tahun 2007 di Kabupaten Pasaman Barat ada 3 kegiatan yaitu Hutan Rakyat, Reboisasi dan Hutan Mangrove.

Untuk Hutan Rakyat keberadaannya di Indonesia mulai diperhitungkan seiring dengan pertambahan penduduk dan perluasan industri, maka pengembangan hutan rakyat merupakan salah satu solusi yang perlu diperhatikan dengan mengoptimalkan pemanfaatan lahan. Mengingat peran yang sangat penting dari hutan rakyat perlu pembinaan dan pengelolaan dalam perspektif yang lebih luas. Oleh karena itu pembinaan dan pengembangan hutan rakyat harus berdasarkan karakteristik hutan rakyat di lapangan yang berbeda di hampir setiap lokasi sehingga hutan rakyat sebagai SDA tetap lestari.

Peranan Hutan Rakyat yang penting bagi masyarakat dan pemerintah adalah :

1. Meningkatkan pendapatan petani
2. Memanfaatkan secara maksimal dan lestari lahan-lahan yang tidak produktif
3. Menghasilkan kayu baker
4. Menghasilkan kayu bahan bangunan dan bahan baku industri
5. Mempercepat usaha rehabilitasi lahan
6. Menghasilkan buah-buahan, umbi-umbian, bahan obat-obatan, sayuran dan pakan ternak.
7. Membantu persepan air ditempat – tempat recharge area

B. MAKSUD DAN TUJUAN

Maksud laporan bulan ini adalah untuk untuk mengetahui maju mundurnya dari pelaksanaan kegiatan gerhan dan selanjutnya. Tujuannya sebagai acuan untuk meningkatkan kinerja pelaksanaan gerhan sehingga tercapainya pembangunan dibidang kehutanan melalui Kegiatan GN-RHL.

BAB.II

KEGIATAN GERHAN TAHUN 2008

a. Kemajuan Pelaksanaan Gerhan

Pelaksanaan gerhan tahun anggaran 2008 belum direalisasikan. Tetapi kegiatan gerhan yang telah dilaksanakan tahun 2006 dan tahun 2007, saat kondisi sekarang cukup berhasil seperti Penanaman Hutan Rakyat Di Kecamatan Sungai Beremas Kabupaten Pasaman Barat yang pertama Hutan Rakyat seluas 75 Ha mengalami pemeliharaan tahap karena persentase tumbuhnya diatas 75 % yang dikelola oleh kelompok tani kayu arraw, jenis tanamannya adalah kayu-kayuan (mahoni), MPTS (karet dan Durian). Yang kedua penanaman hutan rakyat seluas 75 Ha di Kecamatan yang sama, secara fisik telah 100 %, jenis tanamannya juga jenis kayu-kayuan (Mahoni) dan MPTS (Karet) berdasarkan data awal bulan Maret tahun 2008 penanaman telah terlaksana 100 % dan selanjutnya penyiangan/pendangiran dan penyulaman. Yang ketiga rencana penanaman hutan rakyat juga diKecamatan Sungai Beremas Jorong Silawai Timur seluas 230 Ha saat sekarang baru tahap pembuatan rancangan teknisnya.

b. Permasalahan yang ada dilapangan

Untuk pelaksanaan gerhan pada kelompok tani kayu arraw yang akan melaksanakan pemeliharaan tahap II tidak ada masalah. Dan kelompok tani karya bersama baru siap penanaman.

c. Upaya Yang Dilakukan Untuk Mengatasi Permasalahan

Kegiatan kelompok tani kayu arraw yang sedang melakukan pemeliharaan tahap II. Pelaksanaan Kegiatan hutan rakyat ini cukup berhasil karena dilokasi tersebut ditanam campuran seperti adanya pohon mangga dan durian serta palawija (jagung).

Untuk pelaksanaan kegiatan kelompok tani karya bersama ini penanaman yang telah selesai di akhir Februari tahun 2008. Sekarang kegiatan penyiangan/pendangiran dan penyulaman.

LAPORAN 2 MINGGUAN KEGIATAN GERHAN

Kegiatan Gerhan Kabupaten Pasaman Barat

Di Kecamatan Sungai Beremas

Priode : Maret 2008

No	Kegiatan	Satuan	Rencana	Realisasi	%
	Rehabilitasi Hutan dan Lahan di Luar Kawasan Negara				
1.	Kelompok Tani Kayu Arraw	Ha	75	75	100
	Pemeliharaan Tahap I tahun 2007	Btg	30.000	24.000	80
	Pemeliharaan Tahap II tahun 2008	Menunggu Realisasi Selanjutnya			
2.	Kelompok Tani Karya Bersama				
	Penanaman (Luas)	Ha	75	75	80
	Penyiangan/Pendangiran dan Penyulaman	Btg	30.000	-	-
3.	Kelompok Tani Bukit Tamiang	Ha	230	-	-

**Daftar Kelompok Tani yang ada di Kecamatan Sungai Beremas
yang melakukan kegiatan GN-RHL**

No	Nama Kelompok	Berdiri	Ketua	Jumlah Anggota	Jenis Bibit	Kondisi saat sekarang	Lokasi
1.	K.T.Kayu Arraw Luas 75 Ha	Th.2006	Sahril	75 Orang	- Mahoni. - Karet. - Mangga - Durian	Pemeliharaan tahap II	Jorong Bungo Tanjung
2.	K.T Karya Basamo Luas 75 Ha	Th.2007	Syafri	75 Orang	- Mahoni - Karet	Penyiangnan/Pendangiran dan Penyulaman	Jorong Bungo Tanjung
3.	K.T Bukit Tamiang Luas 230 Ha	Th.2008	Jufri Darwis	230 Orang	Rencana Mahoni dan Karet	Tahap Penyusunan Rancangan Teknis	Jorong Silawai Timur

Simpang Empat, Maret 2008
Petugas Lapangan Gerhan


Lendarawati, S.Hut

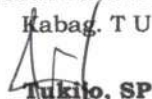
**REALISASI LATIHAN DAN KUNJUNGAN
PETUGAS LAPANGAN GERHAN (PLG)**

Nama : Lendrawati, S.Hut
Wilayah Binaan : Kec.Sungai Beremas dan Kec. Gunung Tuleh
Bulan : April 2008

No	Tanggal	Lokasi	Topik Kegiatan	Ket
1.	Senin/03-03-08	Simpang Empat	- Apel Gabungan di Kantor Bupati	54
2.	Selasa/04-03-08	Simpang Empat	- Penyusunan Lap	
3.	Rabu/05-03-08	BPDAS/Padang	- Koordinasi, Konsultasi dan Pelaporan	50
4.	Kamis/06-03-08	Simpang Empat	- Konsultasi	
5.	Juma'at/07-03-08	-	- Libur	
6.	Senin/10-03-08	Simpang Empat	- Apel Gabungan di Kantor Bupati	54
7.	Selasa/11-03-08	Pembekalan	- Bidang Gerhan	5
8.	Rabu/12-03-08	Silawai Timur	- Koordinasi dan Survey Lokasi Hutan Rakyat	5
9.	Kamis/13-03-08	UPTD. Parit	- diundur	Rapat
10.	Juma'at/14-03-08	Air Bangis	- Kelompok Tani Karya Bersama (survey penanaman)	
11.	Senin/17-03-08	Simpang Empat	- Upacara HKS N	54
12.	Selasa/18-03-08	Simpang Empat	- Administrasi bidang program dan Keg. Gerhan	
13.	Rabu/19-03-08	Air Bangis	- Pendamping Kelompok tani Karya Bersama pada pemeliharaan tahap II	10
14.	Kamis/20-03-04	-	Libur	
15.	Juma'at/21-03-05	-	Libur	
16.	Senin 24-03-08	Simpang Empat	- Apel Gabungan di Kantor Bupati	54
17.	Selasa 25-03-08	Simpang Empat	- Penyusunan Lap	
18.	Rabu 26-03-08	Silawai Timur	- Koordinasi dan Survey Lokasi Hutan Rakyat	10
19.	Kamis 27-03-08	UPTD. Parit	- Tranning Penyuluh	15
20.	Juma'at 28-03-08	Air Bangis	- Konsultasi kantor camat	

Diketahui :


A.n Kepala Dinas Kehutanan
Kabupaten Pasaman Barat
Kabag. T U


Tukito, SP

Nip. 080 041 911

Simpang Empat, April 2008

Petugas Lapanga Gerhan


PLG

Lendrawati, S.Hut

**LAPORAN BULANAN
PETUGAS LAPANGAN GERHAN
DI KEC. SUNGAI BEREMAS**



Dleh :

Lendrawati, S.Hut



**DINAS KEHUTANAN
KABUPATEN PASAMAN BARAT**

Juli 2008

**PETUGAS LAPANGAN GERHAN (PLG)
KABUPATEN PASAMAN BARAT**

Jl. Raya KKN Km.I Telp (0753) 466287 Simpang Empat-Pasaman Barat

Simpang Empat, Agustus 2008

Nomor : PLG/ /PasBar - 2008 Kepada Yth,
Lampiran : - Bapak Kepala Balai Pengelolaan
Perihal : Laporan Bulanan dan Daerah Aliran Sei. Agam Kuantan
2 Mingguan Bulan di
Juli 2008 Padang

Berdasarkan Surat Keputusan Kepala Balai Pengelolaan Daerah Aliran Sungai Agam Kuantan Propinsi Sumatera Barat Nomor : SK.596/Kpts/V-BPDAS.AK-1/2007 tentang Pengangkatan dan Penempatan Petugas Lapangan (PLG) Propinsi Sumatera Barat tahun 2007, bersama ini disampaikan Laporan Bulanan dan Laporan 2 mingguan kemajuan pelaksanaan kegiatan GN-RHL tahun 2008 di Nagari Air Bangis Kec. Sungai Beremas Kab. Pasaman Barat.

Demikianlah kami sampaikan, atas perhatian dan kerjasamanya kami ucapkan terima kasih.

Diketahui :
Kepala Dinas Kehutanan
Kabupaten Pasaman Barat


Drs. Nofdinal Yefri M.Si
Nip. 710 019 855

Petugas Lapangan Gerhan
Kabupaten Pasaman Barat


Lendrawati, S.Hut

Tembusan disampaikan kepada Yth,

1. Kepala Bagian Tata Usaha BPDAS Propinsi Sumatera Barat
2. Bapak Kepala Dinas Kehutanan Kabupaten Pasaman Barat
3. Arsip.

BAB. I

PENDAHULUAN

A. LATAR BELAKANG

Kebijaksanaan Pemerintahan melalui Departemen Kehutanan membuat program Rehabilitasi Hutan dan Lahan di Daerah Aliran Sungai (DAS) utama dengan nama gerakan GERHAN/GN-RHL Gerhan merupakan upaya rehabilitasi hutan dan lahan serta perbaikan lingkungan yang sifatnya terpadu dan menyeluruh, bersama-sama, terkoordinasi dengan melibatkan semua pihak yang terkait (stakeholder) melalui suatu perencanaan, pelaksanaan serta pemantauan dan evaluasi yang efektif dan efisien. Dengan adanya kegiatan gerhan ini diharapkan kondisi hutan dan lahan dapat lebih terjaga dan terpelihara sehingga prinsip – prinsip pelestarian sumberdaya hutan dan lahan dapat dilaksanakan dengan baik.

Pelaksanaan gerhan di Kabupaten Pasaman Barat ada 4 (empat) kegiatan yaitu Hutan Rakyat (HR), Reboisasi, Hutan Mangrove dan Hutan Pantai.

Pada tahun 2007 telah dilaksanakan GN-RHL/ gerhan kegiatan – kegiatan yang meliputi :

1. Pemeliharaan Tahap II Reboisasi seluas 100 Ha di Kecamatan Talamau
2. Pembuatan Reboisasi seluas 100 Ha di Kecamatan Luhak Nan Duo, Plasma V Giri Maju

3. Pemeliharaan Tahap II Hutan Rakyat seluas 75 Ha di Kecamatan Sungai Beremas Nagari Air Bangis Jorong Bungo Tanjung.
4. Pembuatan Hutan Rakyat seluas 75 Ha di Kecamatan Sungai Beremas Nagari Air Bangis Jorong Bungo Tanjung.
5. Pemeliharaan Tahap I Hutan Mangrove seluas 25 Ha di Kecamatan Kinali.

Sedangkan Pelaksanaan Kegiatan GN-RHL/gerhan untuk tahun anggaran 2008, sekarang masih dalam tahap penyusunan rancangan yang meliputi :

1. Rancangan Reboisasi dengan luas 450 Ha yang terletak 3 lokasi yaitu :
 - a. Di Kecamatan Talamau seluas 200 Ha
 - b. Di Kecamatan Luhak Nan Duo seluas 100 Ha
 - c. Di Kecamatan Kinali seluas 150 Ha
2. Rancangan Hutan Pantai dan Hutan Mangrove seluas 250 Ha yang terletak 2 lokasi yaitu :
 - a. Di Kecamatan Kinali seluas 200 Ha, Pembuatan Hutan Pantai
 - b. Di Kecamatan Kinali seluas 50 Ha, Pembuatan Hutan Mangrove
3. Rancangan Hutan Rakyat dengan luas 430 Ha yang terletak 2 lokasi yaitu :
 - a. Di Kecamatan Gunung Tuleh Nagari Rabbi Jonggor seluas 200 Ha
 - b. Di Kecamatan Sungai Beremas Nagari Air Bangis Jorong Silawai Timur seluas 230 Ha

3. Pemeliharaan Tahap II Hutan Rakyat seluas 75 Ha di Kecamatan Sungai Beremas Nagari Air Bangis Jorong Bungo Tanjung.
4. Pembuatan Hutan Rakyat seluas 75 Ha di Kecamatan Sungai Beremas Nagari Air Bangis Jorong Bungo Tanjung.
5. Pemeliharaan Tahap I Hutan Mangrove seluas 25 Ha di Kecamatan Kinali.

Sedangkan Pelaksanaan Kegiatan GN-RHL/gerhan untuk tahun anggaran 2008, sekarang masih dalam tahap penyusunan rancangan yang meliputi :

1. Rancangan Reboisasi dengan luas 450 Ha yang terletak 3 lokasi yaitu :
 - a. Di Kecamatan Talamau seluas 200 Ha
 - b. Di Kecamatan Luhak Nan Duo seluas 100 Ha
 - c. Di Kecamatan Kinali seluas 150 Ha
2. Rancangan Hutan Pantai dan Hutan Mangrove seluas 250 Ha yang terletak 2 lokasi yaitu :
 - a. Di Kecamatan Kinali seluas 200 Ha, Pembuatan Hutan Pantai
 - b. Di Kecamatan Kinali seluas 50 Ha, Pembuatan Hutan Mangrove
3. Rancangan Hutan Rakyat dengan luas 430 Ha yang terletak 2 lokasi yaitu :
 - a. Di Kecamatan Gunung Tuleh Nagari Rabbi Jengger seluas 200 Ha
 - b. Di Kecamatan Sungai Beremas Nagari Air Bangis Jorong Silawai Timur seluas 230 Ha

Untuk Kegiatan Hutan Rakyat keberadaannya di Indonesia mulai diperhitungkan seiring dengan penambahan penduduk dan perluasan industri, maka pengembangan hutan rakyat merupakan salah satu solusi yang perlu diperhatikan dengan mengoptimalkan pemanfaatan lahan. Mengingat peran yang sangat penting dari hutan rakyat perlu pembinaan dan pengelolaan dalam perspektif yang lebih luas.

Oleh karena itu pembinaan dan pengembangan hutan rakyat harus berdasarkan karakteristik hutan rakyat di lapangan yang berbeda di hampir setiap lokasi sehingga hutan rakyat sebagai SDA tetap lestari.

Peranan Hutan Rakyat yang penting bagi masyarakat dan pemerintah adalah :

1. Meningkatkan pendapatan petani
2. Memanfaatkan secara maksimal dan lestari lahan-lahan yang tidak produktif
3. Menghasilkan kayu bakar
4. Menghasilkan kayu bahan bangunan dan bahan baku industri
5. Mempercepat usaha rehabilitasi lahan
6. Menghasilkan buah-buahan, umbi-umbian, bahan obat-obatan, sayuran dan pakan ternak.
7. Membantu persepan air ditempat – tempat recharge area

Untuk Kegiatan Hutan Rakyat keberadaannya di Indonesia mulai diperhitungkan seiring dengan penambahan penduduk dan perluasan industri, maka pengembangan hutan rakyat merupakan salah satu solusi yang perlu diperhatikan dengan mengoptimalkan pemanfaatan lahan. Mengingat peran yang sangat penting dari hutan rakyat perlu pembinaan dan pengelolaan dalam perspektif yang lebih luas.

Oleh karena itu pembinaan dan pengembangan hutan rakyat harus berdasarkan karakteristik hutan rakyat di lapangan yang berbeda di hampir setiap lokasi sehingga hutan rakyat sebagai SDA tetap lestari.

Peranan Hutan Rakyat yang penting bagi masyarakat dan pemerintah adalah :

1. Meningkatkan pendapatan petani
2. Memanfaatkan secara maksimal dan lestari lahan-lahan yang tidak produktif
3. Menghasilkan kayu bakar
4. Menghasilkan kayu bahan bangunan dan bahan baku industri
5. Mempercepat usaha rehabilitasi lahan
6. Menghasilkan buah-buahan, umbi-umbian, bahan obat-obatan, sayuran dan pakan ternak.
7. Membantu peresapan air ditempat – tempat recharge area

B. MAKSUD DAN TUJUAN

Maksud laporan bulan ini adalah untuk untuk mengetahui maju mundurnya dari pelaksanaan kegiatan gerhan dan sebagaimana gambaran dalam pelaksanaan kegiatan ini. Tujuannya sebagai acuan untuk meningkatkan kinerja pelaksanaan gerhan sehingga tercapainya pembangunan dibidang kehutanan melalui Kegiatan GN-RHL.

BAB.II

KEGIATAN GERHAN TAHUN 2008

a. Kemajuan Pelaksanaan Gerhan

Pelaksanaan gerhan tahun anggaran 2008 belum direalisasikan. Tetapi kegiatan gerhan yang telah dilaksanakan tahun 2006 dan tahun 2007, saat kondisi sekarang cukup berhasil seperti Penanaman Hutan Rakyat Di Kecamatan Sungai Beremas Kabupaten Pasaman Barat yang pertama Hutan Rakyat seluas 75 Ha mengalami pemeliharaan tahap karena persentase tumbuhnya diatas 75 % yang dikelola oleh kelompok tani kayu arraw, jenis tanamannya adalah kayu-kayuan (mahoni), MPTS (karet dan Durian). Yang kedua penanaman hutan rakyat seluas 75 Ha di Kecamatan yang sama, secara fisik telah 100 %, jenis tanamannya juga jenis kayu-kayuan (Mahoni) dan MPTS (Karet) berdasarkan data awal bulan Maret tahun 2008 penanaman telah terlaksana 100 % dan selanjutnya penyiangan/pendangiran dan penyulaman serta pemupukan. Yang ketiga rencana penanaman hutan rakyat juga diKecamatan Sungai Beremas Jorong Silawai Timur seluas 230 Ha saat sekarang baru tahap pembuatan rancangan teknisnya.

b. Permasalahan yang ada dilapangan

- * Untuk pelaksanaan gerhan pada kelompok tani kayu arraw yang akan melaksanakan pemeliharaan tahap II tidak ada masalah. Dan kelompok tani karya bersama baru siap penanaman sekarang dilanjutkan pemupukan.

- * Untuk penguat kelembagaan dalam berkelompok/berorganisasi.

c. Upaya Yang Dilakukan Untuk Mengatasi Permasalahan

- * Kegiatan kelompok tani kayu arraw yang sedang melakukan pemeliharaan tahap II. Pelaksanaan Kegiatan hutan rakyat ini cukup berhasil karena dilokasi tersebut ditanam campuran seperti adanya pohon mangga dan durian serta palawija (saat ini jagung sudah dipanen dan beberapa anggota petani akan melanjutkan penanaman kacang-kacangan dan sayuran.
- * Untuk pelaksanaan kegiatan kelompok tani karya bersama ini penanaman yang telah selesai di akhir Februari tahun 2008. Sekarang kegiatan, penyulaman/penyisipan dan dilanjutkan dengan pemupukan. Untuk melakukan penanaman palawija pada kelompok tani karya basamo belum dilaksanakan karena tanaman kayu-kayu dan MPTSnya masih kecil-kecil dan belum bisa jadi pelindung untuk tanaman palawija sementara itu binatang – binatang liar masih banyak berkeliaran dilokasi Hutan Rakyat tersebut.

LAPORAN 2 MINGGUAN KEGIATAN GERHAN

Kegiatan Gerhan Kabupaten Pasaman Barat

Di Kecamatan Sungai Beremas

Priode : Juli 2008

No	Kegiatan	Satuan	Rencana	Realisasi	%
	Rehabilitasi Hutan dan Lahan di Luar Kawasan Negara				
1.	Kelompok Tani Kayu Arraw	Ha	75	75	100
	Pemeliharaan Tahap I tahun 2007	Btg	30.000	24.000	80
	Pemeliharaan Tahap II tahun 2008	Menunggu Realisasi Selanjutnya			
2.	Kelompok Tani Karya Bersama				
	Penanaman (Luas)	Ha	75	75	80
	Penyisipan / Penyulaman	Btg	30.000	-	-
	Pemupukan				
3.	Kelompok Tani Bukit Tamiang	Ha	200	-	-

**Daftar Kelompok Tani yang ada di Kecamatan Sungai Beremas
yang melakukan kegiatan GN-RHL**

No	Nama Kelompok	Berdiri	Ketua	Jumlah Anggota	Jenis Bibit	Kondisi saat sekarang	Lokasi
1.	K.T.Kayu Arraw Luas 75 Ha	Th.2006	Sahril	75 Orang	- Mahoni. - Karet. - Mangga - Durian	Pemeliharaan tahap II	Jorong Bungo Tanjung
2.	K.T Karya Basamo Luas 75 Ha	Th.2007	Syafri	75 Orang	- Mahoni - Karet	Penyisipan/Pemupukan	Jorong Bungo Tanjung
3.	K.T Bukit Tamiang Luas 230 Ha	Th.2008	Jufri Darwis	200 Orang	Rencana Mahoni dan Karet	Tahap Penyusunan Rancangan Teknis	Jorong Silawai Timur

Simpang Empat, Juli 2008
Petugas Lapangan Gerhan

Lendarawati, S.Hut


**REALISASI LATIHAN DAN KUNJUNGAN
PETUGAS LAPANGAN GERHAN (PLG)**

Nama : Lendrawati, S.Hut
Wilayah Binaan : Kec.Sungai Beremas
Bulan : Juli 2008

No	Hari/Tgl	Lokasi/KT	Topik Kegiatan	Ket
1.	Selasa/01-07-08	Simpang Empat	- Konsultasi	3
2.	Rabu/02-07-08	Simpang Empat	- Penyusunan Laporan dan RK	3
3.	Kamis/03-07-08	Air Bangis	- Pendataan Masy penanaman Swadaya	1
4.	Juma'at/04-07-08	Air Bangis	- Mengenai data2 masy tanam swadaya	1
5.	Senin/07-07-08	BPDAS AK	- Diundur	50
6.	Selasa/08-07-08	Simpang Empat	- Konsultasi kegiatan gerhan	3
7.	Rabu/09-07-08	Air Bangis	- Pembuatan ADRT KT.Kayu Arraw	5
8.	Kamis/10-07-08	Air Bangis	- Sosialisasi dg KT. Bukit Tamiang	10
9.	Juma'at/11-07-08	Air Bangis	- Survey lokasi KT.Karya Bersama	5
10.	Senin/14-07-08	Simpang Empat	- Apel Gabungan	48
11.	Selasa/15-07-08	Luhak Nan Duo	- Sosialisasi Keg.reboisasi Gerhan	10
12.	Rabu/16-07-08	Kinali	- Sosialisasi Keg.reboisasi Gerhan	10
13.	Kamis/17-07-08	Simpang Empat	- Upacara HKNS	48
		Talamau	- Sosialisasi Keg.reboisasi Gerhan	10
14.	Juma'at/18-07-08	Simpang Empat	- Administrasi	1
15.	Senin/21-07-08	Padang/Bakti	- Pelatihan Teknis dan Adm Kegiatan Gerhan	30
		Bunda	Gerhan	
16.	Selasa/22-07-08	Padang/Bakti	- Pelatihan Teknis dan Adm Kegiatan Gerhan	30
		Bunda	Gerhan	
17.	Rabu/23-07-08	Padang/Bakti	- Pelatihan Teknis dan Adm Kegiatan Gerhan	30
		Bunda	Gerhan	
18.	Kamis/24-07-08	Simpang Empat	- Konsultasi	5
19.	Juma'at/25-07-08	-	- Izin	1
20.	Senin/28-07-08	Simpang Empat	- Apel Gabungan	48
21.	Selasa/29-07-08	Air Bangis	- Sosialisasi dg walinagari ttg pnnmn swadaya	1
22.	Rabu/30-07-08	-	- Libur	-
23.	Kamis/31-07-08	Gab.BPP	- Trainning Penyuluhan Ttg Pohon yang produktif	16

Diketahui :

Kepala Dinas Kehutanan
Kabupaten Pasaman Barat


Drs. Nofdinal Yefri, M. Si
Nip. 710 019 855

Simpang Empat, Agustus 2008

Petugas Lapanga Gerhan

PLG


Lendrawati, S.Hut

**LAPORAN BULANAN
PETUGAS LAPANGAN GERHAN
DI KEC. SUNGAI BEREMAS**



Oleh :

Lendrawati, S.Hut



**DINAS KEHUTANAN
KABUPATEN PASAMAN BARAT
AGUSTUS 2008**

**PETUGAS LAPANGAN GERHAN (PLG)
KABUPATEN PASAMAN BARAT**

Jl.Raya KKN Km.I Telp (0753) 466287 Simpang Empat-Pasaman Barat

Simpang Empat, Septembar 2008

Nomor	:	PLG/ /PasBar - 2008	Kepada Yth,
Lampiran	:	-	Bapak Kepala Balai Pengelolaan
Perihal	:	Laporan Bulanan dan 2 Mingguan Bulan Agustus 2008	Daerah Aliran Sei. Agam Kuantan di Padang

Berdasarkan Surat Keputusan Kepala Balai Pengelolaan Daerah Aliran Sungai Agam Kuantan Propinsi Sumatera Barat Nomor : SK.596/Kpts/V-BPDAS.AK-1/2007 tentang Pengangkatan dan Penempatan Petugas Lapangan (PLG) Propinsi Sumatera Barat tahun 2007, bersama ini disampaikan Laporan Bulanan dan Laporan 2 mingguan kemajuan pelaksanaan kegiatan GN-RHL tahun 2008 di Nagari Air Bangis Kec. Sungai Beremas Kab. Pasaman Barat.

Demikianlah kami sampaikan, atas perhatian dan kerjasamanya kami ucapkan terima kasih.



Petugas Lapangan Gerhan
Kabupaten Pasaman Barat

Lendrawati, S.Hut

Tembusan disampaikan kepada Yth,

1. Kepala Bagian Tata Usaha BPDAS Propinsi Sumatera Barat
2. Bapak Kepala Dinas Kehutanan Kabupaten Pasaman Barat
3. Arsip.

BAB. I

PENDAHULUAN

A. LATAR BELAKANG

Kebijaksanaan Pemerintahan melalui Departemen Kehutanan membuat program Rehabilitasi Hutan dan Lahan di Daerah Aliran Sungai (DAS) utama dengan nama gerakan GERHAN/GN-RHL Gerhan merupakan upaya rehabilitasi hutan dan lahan serta perbaikan lingkungan yang sifatnya terpadu dan menyeluruh, bersama-sama, terkoordinasi dengan melibatkan semua pihak yang terkait (stakeholder) melalui suatu perencanaan, pelaksanaan serta pemantauan dan evaluasi yang efektif dan efisien. Dengan adanya kegiatan gerhan ini diharapkan kondisi hutan dan lahan dapat lebih terjaga dan terpelihara sehingga prinsip – prinsip pelestarian sumberdaya hutan dan lahan dapat dilaksanakan dengan baik.

Pelaksanaan gerhan di Kabupaten Pasaman Barat ada 4 (empat) kegiatan yaitu Hutan Rakyat (HR), Reboisasi, Hutan Mangrove dan Hutan Pantai.

Pada tahun 2007 telah dilaksanakan GN-RHL/ gerhan kegiatan – kegiatan yang meliputi :

1. Pemeliharaan Tahap II Reboisasi seluas 100 Ha di Kecamatan Talamau, Nagari Sinuruik Jorong Harapan Tinggam, Kelompok Kerja TURI

2. Pembuatan Reboisasi seluas 100 Ha di Kecamatan Luhak Luhak Nan Duo Nagari Koto Baru Plasma V Jorong Giri Maju, Kelompok Kerja Giri Maju Peduli Lingkungan
3. Pemeliharaan Tahap II Hutan Rakyat seluas 75 Ha di Kecamatan Sungai Beremas Nagari Air Bangis Jorong Bungo Tanjung, Kelompok Tani Kayu Arraw.
4. Pembuatan Hutan Rakyat seluas 75 Ha di Kecamatan Sungai Beremas Nagari Air Bangis Jorong Bungo Tanjung, Kelompok Tani Karya Basamo.
5. Pemeliharaan Tahap I Hutan Mangrove seluas 25 Ha di Kecamatan Kinali Nagari Mandiangin, Jorong Katiagan, Kelompok Kerja Lestari.

Sedangkan Pelaksanaan Kegiatan GN-RHL/gerhan untuk tahun anggaran 2008, sekarang masih dalam tahap penyusun rancangan yang meliputi :

1. Rancangan Reboisasi dengan luas 450 Ha yang terletak 3 lokasi yaitu :
 - a. Di Kecamatan Talamau Nagari Sinuruik, Jorong Harapan Tinggam seluas 200 Ha, Kelompok Kerja Turi.
 - b. Di Kecamatan Luhak Nan Duo Nagari Koto Baru Plasma V Jorong Giri Maju seluas 100 Ha, Kelompok Kerja Giri Maju Peduli Lingkungan.
 - c. Di Kecamatan Kinali Nagari Kinali Jorong VI Koto Utara seluas 150 Ha, Kelompok Kerja Lereng Pasaman.

2. Rancangan Hutan Pantai dan Hutan Mangrove seluas 250 Ha yang terletak 2 lokasi yaitu :
 - a. Dikecamatan Kinali Nagari Katiagan Jorong Mandiangin seluas 200 Ha, Kelompok Kerja Ajung Rejo, Pembuatan Hutan Pantai
 - b. Dikecamatan Kinali seluas 50 Ha, Pembuatan Hutan Mangrove
3. Rancangan Hutan Rakyat dengan luas 430 Ha yang terletak 2 lokasi yaitu :
 - a. Dikecamatan Gunung Tuleh Nagari Rabbi Jonggor seluas 200 Ha
 - b. Dikecamatan Sungai Beremas Nagari Air Bangis Jorong Silawai Timur seluas 230 Ha, Kelompok Tani Bukit Tamiang.

Untuk Kegiatan Hutan Rakyat keberadaannya di Indonesia mulai diperhitungkan seiring dengan penambahan penduduk dan perluasan industri, maka pengembangan hutan rakyat merupakan salah satu solusi yang perlu diperhatikan dengan mengoptimalkan pemanfaatan lahan. Mengingat peran yang sangat penting dari hutan rakyat perlu pembinaan dan pengelolaan dalam perspektif yang lebih luas.

Oleh karena itu pembinaan dan pengembangan hutan rakyat harus berdasarkan karakteristik hutan rakyat di lapangan yang berbeda dihampir setiap lokasi sehingga hutan rakyat sebagai SDA tetap lestari.

Peranan Hutan Rakyat yang penting bagi masyarakat dan pemerintah adalah :

1. Meningkatkan pendapatan petani
2. Memanfaatkan secara maksimal dan lestari lahan-lahan yang tidak produktif
3. Menghasilkan kayu bakar
4. Menghasilkan kayu bahan bangunan dan bahan baku industri
5. Mempercepat usaha rehabilitasi lahan
6. Menghasilkan buah-buahan, umbi-umbian, bahan obat-obatan, sayuran dan pakan ternak.
7. Membantu peresapan air ditempat – tempat recharge area

B. MAKSUD DAN TUJUAN

Maksud laporan bulan ini adalah untuk untuk mengetahui maju mundurnya dari pelaksanaan kegiatan gerhan dan sebagaimana gambaran dalam pelaksanaan kegiatan ini. Tujuannya sebagai acuan untuk meningkatkan kinerja pelaksanaan gerhan sehingga tercapainya pembangunan dibidang kehutanan melalui Kegiatan GN-RHL.

BAB.II

KEGIATAN GERHAN TAHUN 2008

a. Kemajuan Pelaksanaan Gerhan

Pelaksanaan gerhan tahun anggaran 2008 belum direalisasikan. Tetapi kegiatan gerhan yang telah dilaksanakan tahun 2006 dan tahun 2007, saat kondisi sekarang cukup berhasil seperti Penanaman Hutan Rakyat Di Kecamatan Sungai Beremas Kabupaten Pasaman Barat yang pertama Hutan Rakyat seluas 75 Ha mengalami pemeliharaan tahap karena persentase tumbuhnya diatas 75 % yang dikelola oleh kelompok tani kayu arraw, jenis tanamannya adalah kayu-kayuan (mahoni), MPTS (karet dan Durian). Yang kedua penanaman hutan rakyat seluas 75 Ha di Kecamatan yang sama, secara fisik telah 100 %, jenis tanamannya juga jenis kayu-kayuan (Mahoni) dan MPTS (Karet) berdasarkan data awal bulan Maret tahun 2008 penanaman telah terlaksana 100 % dan selanjutnya penyiangan/pendangiran dan penyulaman serta pemupukan. Yang ketiga rencana penanaman hutan rakyat juga diKecamatan Sungai Beremas Jorong Silawai Timur seluas 230 Ha saat sekarang baru tahap pembuatan rancangan teknisnya.

b. Permasalahan yang ada dilapangan

- * Untuk pelaksanaan gerhan pada kelompok tani kayu arraw yang akan melaksanakan pemeliharaan tahap II tidak ada masalah. Dan kelompok tani karya bersama baru siap penanaman sekarang dilanjutkan pemupukan dan pemeliharaan I

- * Untuk penguat kelembagaan dalam berkelompok/berorganisasi.

c. Upaya Yang Dilakukan Untuk Mengatasi Permasalahan

- * Kegiatan kelompok tani kayu arraw yang sedang melakukan pemeliharaan tahap II. Pelaksanaan Kegiatan hutan rakyat ini cukup berhasil karena dilokasi tersebut ditanam campuran seperti adanya pohon mangga dan durian serta palawija (saat ini jagung sudah dipanen), dan beberapa anggota petani akan melanjutkan penanaman kacang-kacangan dan sayuran tetapi kegiatan belum terlaksana karena menjelang bulan puasa para petani berhenti untuk sementara waktu untuk menghormati bulan suci Rhamadan.
- * Untuk pelaksanaan kegiatan kelompok tani karya bersama ini penanaman yang telah selesai di akhir Februari tahun 2008. Sekarang kegiatan, penyisipan/pemeliharaan dan dilanjutkan dengan pemupukan. Untuk melakukan penanaman palawija pada kelompok tani karya basamo belum dilaksanakan karena tanaman kayu-kayu dan MPTSnya masih kecil-kecil dan belum bisa jadi pelindung untuk tanaman palawija sementara itu binatang – binatang liar masih banyak berkeliaran dilokasi Hutan Rakyat tersebut.
- * Untuk pelaksanaan Hutan Rakyat (HR) tahun 2007 di KT.Bukit Tamiang saat belum terlaksana karena dana belum cair, pembentukan kelompok sudah terlaksana.



LAPORAN 2 MINGGUAN KEGIATAN GERHAN

Kegiatan Gerhan Kabupaten Pasaman Barat

Di Kecamatan Sungai Beremas

Priode : Juli 2008

No	Kegiatan	Satuan	Rencana	Realisasi	%
	Rehabilitasi Hutan dan Lahan di Luar Kawasan Negara				
1.	Kelompok Tani Kayu Arraw	Ha	75	75	100
	Pemeliharaan Tahap I tahun 2007	Btg	30.000	24.000	80
	Pemeliharaan Tahap II tahun 2008	Menunggu Realisasi Selanjutnya			
2.	Kelompok Tani Karya Bersama				
	Penanaman (Luas)	Ha	75	75	80
	Penyisipan / Penyulaman	Btg	30.000	-	-
	Pemupukan				
3.	Kelompok Tani Bukit Tamiang	Ha	200	-	-



Gb. 1,2 dan 3 Hutan Rakyat yang dilaksanakan pada Tahun 2006. jenis tanaman mahoni,karet dan mangga (KT. Kayu Arraw Jr.Bungo Tanjung)

**Daftar Kelompok Tani yang ada di Nagari Air Bangis Kecamatan Sungai Beremas
yang melakukan kegiatan GN-RHL**

No	Nama Kelompok	Berdiri	Ketua	Jumlah Anggota	Jenis Bibit	Kondisi saat sekarang	Lokasi
1.	K T.Kayu Arraw Luas 75 Ha	Th.2006	Sahril	75 Orang	- Mahoni. - Karet. - Mangga - Durian	Pemeliharaan tahap II	Jorong Bungo Tanjung
2.	K.T Karya Basamo Luas 75 Ha	Th.2007	Syafril	75 Orang	- Mahoni - Karet	Penyisipan/Pemeliharaan I	Jorong Bungo Tanjung
3.	K.T Bukit Tamiang Luas 200 Ha	Th.2008	Jufri Darwis	200 Orang	Rencana Mahoni dan Karet	Tahap Penyusunan Rancangan Teknis	Jorong Silawai Timur

Simpang Empat, Agustus 2008
Petugas Lapangan Gerhan


Lendarawati, S.Hut

**REALISASI LATIHAN DAN KUNJUNGAN
PETUGAS LAPANGAN GERHAN (PLG)**


Nama : Lendrawati, S.Hut
Wilayah Binaan : Kec.Sungai Beremas
Bulan : Agustus 2008

No	Hari/Tgl	Lokasi/KT	Topik Kegiatan	Ket
1.	Juma'at/01-08-08	Simpang Empat	- Penyusunan laporan dan SPJ	3
2.	Senin/04-08-08	Simpang Empat	- Apel Gabungan	40
3.	Selasa/05-08-08	BPDAS AK	- Konsultasi ke BPDAS AK	3
4.	Rabu/06-08-08	Simpang Empat	- Konsultasi	3
5.	Kamis/07-08-08	Air Bangis	- Tersosialisasi	2
6.	Juma'at/08-08-08	Simpang Empat	- Konsultasi	3
7.	Senin/11-08-08	Simpang Empat	- Apel Gabungan	40
8.	Selasa/12-08-08	Ranah Batahan	- Tersosialisasi	1
			Tentang penanaman Swadaya	
9.	Rabu/13-08-08	Ranah Batahan	- Tersosialisasi	1
			Tentang penanaman Swadaya	
10.	Kamis/14-08-08	Koto Balingka	- Tersosialisasi	1
			Tentang penanaman Swadaya	
11.	Juma'at/15-08-08	Koto Balingka	- Tersosialisasi	1
			Tentang penanaman Swadaya	
12.	Senin/18-08-08	-	- Libur	
13.	Selasa/19-08-08	Air Bangis	- Pembentukan KT.Perempuan	21
14.	Rabu/20-08-08	Air Bangis	- Pengambilan Dokumentasi KT.Karya bersama dn survey kondisi	Diundur/Cuaca tidak Mendukung (hujan)
15.	Kamis/21-08-08	Air Bangis	- Sosialisasi dg KT.Karya Bersama	Diundur/Anggota tidak hadir
16.	Juma'at/22-08-08	L.Melintang	- Tersosialisasi	1
			Tentang penanaman Swadaya	
17.	Senin/25-08-08	Simpang Empat	- Apel Gabungan	40
18.	Selasa/26-08-08	L.Melintang	- Tersosialisasi	1
			Tentang penanaman Swadaya	
19.	Rabu/27-08-08	L.Melintang	- Tersosialisasi	1
			Tentang penanaman Swadaya	
20.	Kamis/28-08-08	Sei.Aur	- Tersosialisasi	1
			Tentang penanaman Swadaya	
21.	Juma'at/29-08-08	Simpang Empat	- Penyusunan data penanaman swadaya th. 2008	- Dinas Kabupaten

Diketahui :
Kepala Dinas Kehutanan
Kabupaten Pasaman Barat

Drs. Nofdinal Yefri, M. Si
Nip. 710 019 855

Simpang Empat, Agustus 2008

Petugas Lapangan Gerhan
PLG

Lendrawati, S.Hut

4. Petugas Lapangan Gerhan (PLG) adalah Penyuluh / Tenaga Harian Lepas yang direkrut oleh Balai Pengelolaan Daerah Aliran Sungai (DAS) atas rekomendasi Dinas Kehutanan Kabupaten / Kota yang memiliki kemampuan teknis dibidang kehutanan, kelembagaan kelompok tani gerhan dan pengembangan swadaya masyarakat setempat.
5. Penyuluhan adalah suatu proses perubahan perilaku (pengetahuan, sikap dan keterampilan) dikalangan masyarakat agar mereka tahu, mau dan mampu melaksanakan perubahan - perubahan demi tercapainya peningkatan produksi, pendapatan atau keuntungan dan perbaikan kesejahteraan keluarga yang ingin dicapai melalui pembangunan.
6. Penyuluh adalah sebagai fasilitator dan dinamisator untuk memperlancar proses perubahan perilaku yang direncanakan.

BAB. II

KEADAAN UMUM

A. Fisik

1. Jenis dan Kesuburan Tanah
 - Jenis Podsolik Merah Kuning
 - Tekstur tanah liat
 - Struktur tanah liat berpasir
 - Kesuburan tanah sedang
 - Tebal Solum 20 – 30 Cm
 - Tingkat keasaman (PH) tanah 5,6 – 6
 - Kemiringan tanah 8 – 15 %
 - Ketinggian tempat (M.dpl) 0 – 300 m
 - Kedalaman gambut 1 – 1,75 m
 - Curah hujan bulan basah 7 – 9 bulan
2. Type Iklim dan Curah Hujan
 - Type Iklim B
 - Distribusi hujan rata – rata 367 mm/th
 - Jumlah bulan basah 5 bulan
 - Jumlah bulan kering 7 bulan
 - Awal musim hujan bulan Februari
 - Jumlah hari hujan rata-rata perbulan 8 sampai 12 hari

Tabel Perkisaran curah hujan tiap bulan di Kecamatan Sungai Beramas.

Bulan	Curah Hujan (MM)	Hari Hujan
Januari	483	21
Februari	199	12
Maret	287	18
April	447	22
Mai	179	13
Juni	360	19
Juli	347	13
Agustus	133	14
September	403	20
Oktober	382	23
November	328	20
Desember	193	18

Sumber : Data Petugas PHP Kec. Sei. Beremas

3. Penggunaan Tanah/Lahan

- Lahan Sawah : 410 Ha
 - a. Irigasi sederhana : 33 Ha
 - b. Irigasi desa non PU : 61 Ha
 - c. Tadah Hujan : 136 Ha
 - d. Lebak : 171 Ha
- Bukan Lahan Sawah : 20,725 Ha
 - a. Pekarangan : 431 Ha
 - b. Tegak / Lahan : 1655 Ha

c. Ladang / Huma	:	877 Ha
d. Pengembalaan	:	20 Ha
e. Lahan terlantar/tidak diusahakan	:	100 Ha
f. Ditanami pohon/HR	:	227 Ha
g. Hutan Lindung (HL)	:	6.520 Ha
h. Hutan Produksi (HP)	:	1.6570 Ha
i. Lahan Kritis	:	15.540,6 Ha
h. Perkebunan	:	10.843 Ha
i. Lainnya	:	1.452 Ha

B. Sosial Ekonomi

1. Penduduk

a. Jumlah penduduk	:	20.231 jiwa
Laki – Laki	:	10.338 jiwa
Perempuan	:	9.893 jiwa
b. Jumlah Penduduk berdasarkan tingkat pendidikan pada tahun 2005		

* Lulus pendidikan umum

- TK	:	350 orang
- SD	:	7,556 orang
- SMP/SLTP	:	3,275 orang
- SMU/SLTA	:	2.766 orang
- Paket	:	20 orang
- D2	:	142 orang
- D3	:	114 orang
- S1	:	258 orang
- S2	:	4 orang

* Lulus Pendidikan Khusus

- Madrasah Ibtidiyah : 441 orang
- Madrasah Tsanawiyah : 329 orang
- Madrasah Aliyah : 363 Orang

2. Mata Pencarian

Mata pencarian masyarakat Kecamatan Sungai Beremas.

Pada umumnya memiliki mata pencarian nelayan dan bertani.

Jumlah Penduduk Menurut Mata Pencarian :

- PNS/ABRI : 52 orang
- Petani : 128 orang
- Buruh : 98 orang
- Nelayan : 386 orang
- Lain-lain : 1.213 orang

*. Data Penduduk Tani

Jumlah penduduk menurut golongan pekerjaan sehubungan dengan keadaan potensi daerah Sungai Beremas maka terlihat banyak pekerjaan di sektor pertanian, perkebunan dan perikanan laut/nelayan.

Adapun data jumlah penduduk menurut jenis / golongan pekerjaan yang diperoleh dari lembaga terkait sampai keadaan akhir tahun 2007 adalah sebagai berikut :

No	Jenis Pekerjaan	Jumlah	Ket
1	Petani Padi	3.814	-
2	Petani Palawija	960	-
3	Perkebunan Rakyat	1.798	-
4	Perikanan/Nelayan	2.449	-
5	Pedagang	386	-
7	Petani Holtikultura	63	-

C. Teknologi

1. Teknik Silvikultur

Keadaan daerah Kecamatan Sungai Beremas cukup bagus didukung oleh bentang alam yang mempunyai ketinggian mulai dari 0 – 500 meter dpl. Daerah ini masih belum ada yang diolah oleh instansi – instansi pengelola hutan. Kondisi alam yang sangat bagus dapat dijadikan kawasan hutan lindung dan hutan wisata serta terdapatnya pulau – pulau kecil disekitar Air Bangis. Objek wisata yang baru dikelola dikecamatan Sungai Beremas ada 2 jenis :

- Wisata alam (cagar alam)
- Tempat bersejarah

Pulau yang terdapat di Kecamatan Sungai Beremas yang bisa dikembangkan jadi pulau wisata :

- Pulau Panjang luasnya : 16,40 km²
- Kampung Padang luasnya : 9,37 Km²
- Koto Jambur : 26,14 Km²

Kondisi saat sekarang adanya perambahan kawasan hutan dan illegal logging dan penebangan hutan lain.

Pada umumnya masyarakat setempat menggarap lahan yang dekat dengan pemukiman dan sebagian besar masyarakat memanfaatkan lahan belum menggunakan alat – alat modren, mereka masih memanfaatkan faktor alam.

2. Teknik Vegetatif

Pada umumnya masyarakat Kecamatan Sungai Beremas Kabupaten Pasaman Barat memiliki mata pencarian bertani dan berkebun, mereka memiliki lahan yang cukup luas. Didalamnya ditanam tanaman seperti : kacang, jagung, coklat, sawit, karet, pisang, dll.

3. Teknik Sipil

Masyarakat hanya memanfaatkan keadaan alam (terbentuk oleh alam tanpa ada pemanfaatan teknologi. Sejak terbentuknya daerah ini pola penanaman yang digunakan untuk bertani / berladang masih tradisional dan ada perubahan - perubahan sedikit kearah pola bercocok tanam modren.

D. Kelembagaan

1. Koperasi

Masyarakat Kecamatan Sungai Beremas belum memiliki koperasi yang dinamakan KUD.

Dulu koperasi pernah dibentuk tapi hanya bertahan beberapa bulan karena adanya permasalahan dalam kepengurusan kopersi itu sendiri dan tidak adanya penunjang.

2. Kelompok

Di Kecamatan Sungai Beremas sudah ada terbentuk beberapa kelompok tani, yang kegiatannya adalah penanaman di luar kawasan hutan.

Penanaman yang dilaksanakan :

1. Mahoni
2. Jati
3. Karet
4. Mangga
5. Durian
6. dll.

3. Kemitraan

Kelompok Tani di Kecamatan Sungai Beremas bisa menjalin hubungan baik dengan instansi lain atau lembaga lainnya.

BAB. III

PERMASALAHAN

1. Masalah Umum

Dari pengamatan dan pelaksanaan dilapangan yang telah dilaksanakan ada beberapa yang ditemukan masalah sebagai berikut :

- a. Lemahnya administrasi dan pembukuan modal kelompok.
- b. Kurangnya fasilitas yang dimiliki oleh kelompok tani antara lain , tempat pertemuan, peralatan tani dan dana.
- c. Sedikitnya penambahan modal dalam kelompok.
- d. Illegal logging masih banyak baik dalam skala kecil dan skala besar.
- c. Kurangnya kesapahaman antara ninik mamak
- d. Kurangnya pengetahuan tentang perundang-undangan kehutanan.

2. Masalah Khusus

- a. Kurangnya kemauan petani untuk melakukan pola tanam
- b. Kurangnya keaktifan anggota kelompok dalam pengembangan fasilitas pada kelompok.
- c. Kurangnya kehadiran anggota kelompok pada waktu pertemuan.
- d. Kurangnya kesadaran anggota kelompok dalam berorganisasi.

BAB. IV

TUJUAN

A. Tujuan Program

Rencana Kerja Petugas Lapangan Gerhan (PLG) pada bulan Juni tahun 2008 di Kecamatan Sungai Beremas Kabupaten Pasaman Barat, ini disusun bertujuan untuk menyatukan aspirasi petani dan masyarakat kehutanan dalam rangka pengelolaan usaha tani dengan lebih baik dan memanfaatkan lahan dengan menerapkan teknologi yang cepat menunjang peningkatan kelembagaan petani sehingga masyarakat sejahtera dan hutan lestari. Tujuan dari program ini adalah :

1. Terbentuknya kelompok tani yang mandiri
2. Terciptanya suasana hutan lestari
3. Meningkatkan kesejahteraan pendapatan masyarakat
4. Adanya lapangan pekerjaan bagi petani dan masyarakat sekitar hutan.

B. Tujuan Kegiatan

Tujuan dari pelaksanaan kegiatan ini adalah :

1. Untuk menambah dan meningkatkan pengetahuan masyarakat/ petani tentang pentingnya menjaga kelestarian hutan.

2. Menanamkan dan memupuk aspirasi masyarakat/ petani untuk memajukan kelompok dan anggota kelompok.
3. Memberikan semangat masyarakat dan mendorong masyarakat untuk memanfaatkan sumber daya alam secara lestari.
4. Membimbing dan membina kelompok tani untuk memanfaatkan sumber daya alam tanpa merusak hutan itu sendiri.
5. Meningkatkan frekuensi penyuluh kepada masyarakat sekitar hutan dan aparat, tentang illegal logging, perizinan/perundangan.
6. Untuk meningkatkan pendapatan petani sekitar hutan.

BAB. V
PENUTUP

Dengan disusunnya Rencana Kerja Bulan Juni tahun 2008 bagi Petugas Lapangan pada kegiatan Gerhan dapat terlaksanakan secara teratur dan terencana di lapangan sesuai dengan yang diharapkan.


**RENCANA KERJA LATIHAN DAN KUNJUNGAN
PETUGAS LAPANGAN GERHAN (PLG)**

Nama : Lendrawati, S.Hut
Wilayah Binaan : Kec.Sungai Beremas
Bulan : Juni 2008

No	Hari/Tgl	Lokasi/KT	Materi Kunjungan/Latihan/Kegiatan	Ket
1.	Senin/02-06-08	Simpang Empat	- Apel Gabungan	- Kantor Bupati
2.	Selasa/03-06-08	Simpang Empat	- Konsultasi	- Dinas Kabupaten
3.	Rabu/04-06-08	Simpang Empat	- Penyusunan Laporan dan RK	- Dinas Kabupaten
4.	Kamis/05-06-08	BPDAS	- Konsultasi, Koordinasi dan Pelaporan	- Padang
5.	Juma'at/06-06-08	Simpang Empat	- Konsultasi	- Dinas Kabupaten
6.	Senin/09-06-08	Simpang Empat	- Apel Gabungan	- Kantor Bupati
7.	Selasa/10-06-08	Simpang Empat	- Pembekalan	- Bidang Gerhan
8.	Rabu/11-06-08	Air Bangis	- Konsultasi dengan KT. Bukit Tamiang	- Kec.Sei.Beremas
9.	Kamis/12-06-08	Air Bangis	- Temu Kelompok Tani Kayu Arraw	- Kec.Sei.Beremas
10.	Juma'at/13-06-08	Air Bangis	- Konsultasi dengan Camat Kec.Sei. Beremas	- Kantor Camat
11.	Senin/16-06-08	Simpang Empat	- Apel Gabungan	- Kantor Bupati
12.	Selasa/17-06-08	Simpang Empat	- Upacara HKNS	- Kantor Bupati
13.	Rabu/18-06-08	Air Bangis	- Temu Kelompok Tani Karya bersama	- Kec.Sei. Beremas
14.	Kamis/19-06-08	UPTD.Parit	- Tranning Penyuluhan	
15.	Juma'at/20-06-08	Air Bangis	- Anjang Sana	- Kec.Sei. Beremas
16.	Senin/23-06-08	Simpang Empat	- Apel Gabungan	- Kantor Bupati
17.	Selasa/24-06-08	Simpang Empat	- ADM	- Bid. Progam &
18.	Rabu/25-06-08	Silawai Timur	- Koordinasi dan Survey Lokasi Hutan Rakyat	- Kec.Sei.Beremas
19.	Kamis/26-06-08	UPTD.Parit	- Tranning	- Penyuluhan
20.	Juma'at/27-06-08	Air Bangis	- Konsultasi dengan Camat Kec.Beremas	- Kantor Camat
21.	Senin/30-06-08	Simpang Empat	- Apel Gabungan	- Kantor Bupati

Diketahui :
Plt. Kepala Dinas Kehutanan
Kabupaten Pasaman Barat 
Kabag. T U

Tukijo, SP
Nip. 080 041 911

Simpang Empat, Juni 2008
Petugas Lapanga Gerhan
PLG

Lendrawati, S.Hut

**Daftar Kelompok Tani yang ada di Kecamatan Sungai Beremas
yang melakukan kegiatan GN-RHL**

No	Nama Kelompok	Berdiri	Ketua	Jumlah Anggota	Jenis Bibit	Kondisi saat sekarang	Lokasi
1.	K.T.Kayu Arraw Luas 75 Ha	Th.2006	Sahril	75 Orang	- Mahoni. - Karet. - Mangga - Durian	Pemeliharaan tahap II	Jorong Bungo Tanjung
2.	K.T Karya Basamo Luas 75 Ha	Th.2007	Syafril	75 Orang	- Mahoni - Karet	Penyiangan/Pendangiran, Penyulaman dan Pemupukan	Jorong Bungo Tanjung
3.	K.T Bukit Tamiang Luas 230 Ha	Th.2008	Jufri Darwis	230 Orang	Rencana Mahoni dan Karet	Tahap Penyusunan Rancangan Teknis	Jorong Silawai Timur

Simpang Empat, Juni 2008
Petugas Lapangan Gerhan


Lendarawati, S.Hut

**RENCANA KERJA
PETUGAS LAPANGAN GERHAN
DI KEC. SUNGAI BEREMAS**



Dleh :

Lendrawati, S.Hut



**DINAS KEHUTANAN
KABUPATEN PASAMAN BARAT**

Juni 2008



PEMERINTAH KABUPATEN PASAMAN BARAT
DINAS KEHUTANAN
Jl. Raya KKN Km.1-Simpang Empat Telp : (0753) 466287


LEMBAR PENGESAHAN

Nomor : 522/ /Dishut/2008

Kepala Dinas Kehutanan Kabupaten Pasaman Barat, setelah membaca dan meneliti Rencana Kerja Petugas Lapangan Gerhan (PLG) Kabupaten Pasaman Barat periode bulan Juni 2008, kegiatan yang dilaksanakan adalah Hutan Rakyat dengan wilayah kerja di Kecamatan Sungai Beremas Kabupaten Pasaman Barat

Dengan ini memberikan pengesahan atas hal tersebut.

Simpang Empat, Juni 2008

Plt. Kepala Dinas Kehutanan
Kabupaten Pasaman Barat 


Tukifo, SP
Nip. 10 019 855

**PETUGAS LAPANGAN GERHAN (PLG)
KABUPATEN PASAMAN BARAT**

Jl.Raya KKN Km.I Telp (0753) 466287 Simpang Empat-Pasaman Barat

Simpang Empat, Juni 2008

Nomor : PLG/ /PasBar - 2008 Kepada Yth,
Lampiran : - Bapak Kepala Balai Pengelolaan
Perihal : Rencana Kerja Daerah Aliran Sei. Agam Kuantan
Bulan Juni Th.2008 di
Padang

Berdasarkan Surat Keputusan Kepala Balai Pengelolaan Daerah Aliran Sungai Agam Kuantan Propinsi Sumatera Barat Nomor : SK.596/Kpts/V-BPDAS.AK-1/2007 tentang Pengangkatan dan Penempatan Petugas Lapangan (PLG) Propinsi Sumatera Barat tahun 2007, bersama ini disampaikan Rencana Kerja Bulan Juni Th.2008 dan Pelaksanaan kegiatan GN-RHL tahun 2008 di Nagari Air Bangis Kec. Sungai Beremas Kab. Pasaman Barat.

Demikianlah kami sampaikan, atas perhatian dan kerjasamanya kami ucapkan terima kasih.

Petugas Lapangan Gerhan
Kabupaten Pasaman Barat



Lendrawati, S.Hut

Tembusan disampaikan kepada Yth,

1. Kepala Bagian Kelembagaan BPDAS Propinsi Sumatera Barat
2. Kepala Bagian Tata Usaha BPDAS Propinsi Sumatera Barat
3. Bapak Kepala Dinas Kehutanan Kabupaten Pasaman Barat
4. Arsip.

KATA PENGANTAR

Puji dan Syukur kepada Allah SWT yang telah mengizinkan untuk menyusun Rencana Kerja Petugas Lapangan Gerhan Dinas Kehutanan Kabupaten Pasaman Barat di Wilayah Kecamatan Sungai Beremas Tahun Anggaran 2008 untuk Bulan Juni 2008 sebagai pedoman melakukan tugas – tugas yang diberikan.

Petugas Lapangan Gerhan adalah petugas lapangan teknis/penyuluhan lapangan yang memiliki kemampuan memadai dibidang teknis kehutanan dan mampu memberikan penyuluhan dan pendidikan non formal ditujukan kepada petani dan keluarganya sehingga mereka tahu, mau dan mampu menerapkan teknologi baru yang lebih menguntungkan dalam mengelola usaha tani dan lahan mereka.

Setelah tersusunnya Rencana Kerja untuk priode Bulan Juni tahun 2008, maka sejalan dengan itu selaku petugas diwilayah kerja mengharapkan saran dan masukan serta kritikan, dukungan dari semua pihak demi terlaksanannya penyuluhan dan menambah majunya ekonomi masyarakat di Kecamatan Sungai Beremas.

Simpang Empat, Juni 2008

PLG



Lendrawati, S.Hut

**RENCANA KERJA
PETUGAS LAPANGAN GERHAN
DI KEC. SUNGAI BEREMAS**

Pengantar.....	i
Daftar Isi.....	ii
I. Pendahuluan	
A. Latar Belakang.....	1
B. Maksud dan Tujuan.....	2
C. Pengertian.....	2
II. Keadaan Umum	
A. Fisik.....	4
B. Sosial Ekonomi.....	5
C. Teknologi.....	7
D. Kelembagaan.....	8
III. Permasalahan	
A. Masalah Umum.....	10
B. Masalah Khusus.....	10
IV. Tujuan	
A. Tujuan Program.....	12
B. Tujuan Kegiatan.....	12
V. Penutup	
Lampiran - Lampiran	

BAB. 1

PENDAHULUAN

A. Latar Belakang

Gerakan Nasional Rehabilitasi Hutan dan Lahan (GN-RHL) adalah suatu gerakan yang berawal dari keprihatinan seluruh masyarakat Indonesia, karena melihat tingginya laju kerusakan lingkungan dan luasnya dampak kerusakan hutan dalam kurun waktu 10 tahun terakhir ini sehingga memberikan kerugian yang sangat besar bagi masyarakat bangsa dan Negara.

Dalam rangka meningkatkan kinerja pelaksanaan kegiatan Gerakan tahun 2007 sasarannya diarahkan kepada pemulihan, mempertahankan dan meningkatkan fungsi hutan serta lahan sehingga daya dukung, produktifitas dan peranannya dalam mendukung system kehidupan tetap terjaga.

Untuk mencapai tujuan diatas diperlukan upaya gerakan masyarakat cinta hutan, peduli lingkungan hidup beserta ekosistemnya.

Diharapkan dengan adanya kegiatan ini, mampu mempercepat upaya rehabilitasi hutan dan lahan yang didukung oleh perencanaan penyuluhan yang mantap dan berkesenambungan.

B. Maksud dan Tujuan

Maksud penyusunan rencana kegiatan untuk bulan Juni tahun 2008 adalah suatu kerangka yang dapat dijadikan acuan oleh Petugas Lapangan dan Masyarakat/Petani.

Tujuannya untuk mengambil keputusan tentang kegiatan – kegiatan yang seharusnya dilaksanakan demi tercapainya tujuan pembangunan dibidang kehutanan yang diinginkan.


C. Pengertian

1. GN – RHL adalah gerakan moral secara nasional untuk menanam pohon disetiap kawasan hutan dan lahan kosong sebagai komitmen bangsa untuk meningkatkan kualitas lingkungan dan kesejahteraan rakyat.
2. RHL adalah upaya untuk memulihkan, mempertahankan dan meningkatkan fungsi hutan dan lahan sehingga daya dukung, produktifitas dan peranannya dalam mendukung system penyangga kehidupan tetap terjaga.
3. Kegiatan Gerhan adalah suatu kegiatan yang terkoordinasi yang berdayaguna segenap kemampuan pemerintah dan masyarakat dalam merehabilitasi hutan dan lahan pada wilayah daerah aliran sungai (DAS).



Mei 2008
KABUPATEN PASAMAN BARAT
DINAS KEHUTANAN

HR Campuran dg Sistem Agroforestry

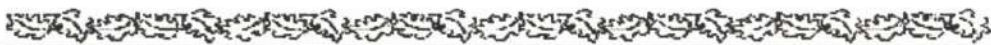


Lendrawati, S.Hut

Disy :



LAPORAN BULANAN
PETUGAS LAPANGAN GERHAN
DI KEC. SUNGAI BEREMAS



**PETUGAS LAPANGAN GERHAN (PLG)
KABUPATEN PASAMAN BARAT**

Jl. Raya KKN Km.1 Teip (0753) 466287 Simpang Empat-Pasaman Barat

Simpang Empat, Mei 2008

Nomor : PLG / PasBar - 2008
Kepada Yth,
Bapak Kepala Balai Pengelolaan
Daerah Aliran Sei. Agam Kuantan
di
2 Minggu Bulan
Mei 2008
Padang

Berdasarkan Surat Keputusan Kepala Balai Pengelolaan
Daerah Aliran Sungai Agam Kuantan Propinsi Sumatera Barat
Nomor : SK.596/Kpts/V-BPDAS.AK-1/2007 tentang
Pengarokan dan Penempatan Petugas Lapangan (PLG)
Propinsi Sumatera Barat tahun 2007, bersama ini disampaikan
Laporan Bulanan dan Laporan 2 minggu kemajuan
pelaksanaan kegiatan GN-RHL tahun 2008 di Nagari Air Bangis
Kec. Sungai Beremas Kab. Pasaman Barat.
Demikianlah kami sampaikan, atas perhatian dan kerjasamanya
kami ucapkan terima kasih.

Diketahui :

Pt. Kepala Dinas Kehutanan

Kabupaten Pasaman Barat

Tuklijo, SP

Nip. 080 041 911

Tembusan disampaikan kepada Yth,

1. Kepala Bagian Kelambagaan BPDAS Propinsi Sumatera Barat
2. Kepala Bagian Tata Usaha BPDAS Propinsi Sumatera Barat
3. Bapak Kepala Dinas Kehutanan Kabupaten Pasaman Barat
4. Arsip.

Lendrawati, S.Hut

Petugas Lapangan Gerhan
Kabupaten Pasaman Barat

BAB. I

PENDAHULUAN

A. LATAR BELAKANG

Pemerintahan melalui Departemen Kehutanan membuat

program Rehabilitasi Hutan dan Lahan di Daerah Aliran Sungai (DAS) utama dengan nama gerakan GERHAN/GN-RHL Gerhan merupakan upaya rehabilitasi hutan dan lahan serta perbaikan lingkungan yang sifatnya terpadu dan menyeluruh, bersama-sama, terkoordinasi dengan melibatkan semua pihak yang terkait (stakeholder) melalui suatu perencanaan, pelaksanaan serta pemantauan dan evaluasi yang efektif dan efisien. Dengan adanya kegiatan gerhan ini diharapkan kondisi hutan dan lahan dapat lebih terjaga dan terpelihara sehingga prinsip – prinsip pelestarian sumberdaya hutan dan lahan dapat dilaksanakan dengan baik.

Pelaksanaan gerhan di Kabupaten Pasaman Barat ada 3 kegiatan yaitu Hutan Rakyat (HR), Reboisasi, dan Hutan Mangrove.

Pada tahun 2007 telah dilaksanakan GN-RHL/ gerhan kegiatan – kegiatan yang meliputi :

1. Pemeliharaan Tahap II Reboisasi seluas 100 Ha di Kecamatan Talamau

2. Pembuatan Reboisasi seluas 100 Ha di Kecamatan Luhak Nan Duo

3. Pemeliharaan Tahap II Hutan Rakyat seluas 75 Ha di Kecamatan Sungai Beremas

4. Pembuatan Hutan Rakyat seluas 75 Ha di Kecamatan Sungai Beremas.
 5. Pemeliharaan Tahap I Hutan Mangrove seluas 25 Ha di Kecamatan Kinali.
- Sedangkan Pelaksanaan Kegiatan GN-RHL/gerhan untuk tahun anggaran 2008, sekarang masih dalam tahap penyusun rancangan yang meliputi :
1. Rancangan Reboisasi dengan luas 450 Ha yang terletak 3 lokasi yaitu :
 - a. Di Kecamatan Talama seluas 200 Ha
 - b. Di Kecamatan Luhak Nan Duo seluas 100 Ha
 - c. Di Kecamatan Kinali seluas 150 Ha
 2. Rancangan Hutan Pantai dan Hutan Mangrove seluas 250 Ha yang terletak 2 lokasi yaitu :
 - a. Di Kecamatan Kinali seluas 200 Ha, Pembuatan Hutan Pantai
 - b. Di Kecamatan Kinali seluas 50 Ha, Pembuatan Hutan Mangrove
 3. Rancangan Hutan Rakyat dengan luas 430 Ha yang terletak 2 lokasi yaitu :
 - a. Di Kecamatan Gunung Tuleh seluas 200 Ha
 - b. Di Kecamatan Sungai Beremas seluas 230 Ha

Untuk Kegiatan Hutan Rakyat keberadaannya di Indonesia mulai diperhitungkan seiring dengan pertumbuhan penduduk dan perluasan industri, maka pengembangan hutan rakyat merupakan salah satu solusi yang perlu diperhatikan dengan mengoptimalkan pemanfaatan lahan. Mengingat peran yang sangat penting dari hutan rakyat perlu pembinaan dan pengelolaan dalam perspektif yang lebih luas.

Oleh karena itu pembinaan dan pengembangan hutan rakyat harus berdasarkan karakteristik hutan rakyat di lapangan yang berbeda di hampir setiap lokasi sehingga hutan rakyat sebagai SDA tetap lestari.

Peranan Hutan Rakyat yang penting bagi masyarakat dan pemerintah adalah :

1. Meningkatkan pendapatan petani
2. Memanfaatkan secara maksimal dan lestari lahan-lahan yang tidak produktif

3. Menghasilkan kayu bakar
4. Menghasilkan kayu bahan bangunan dan bahan baku industri
5. Mempercepat usaha rehabilitasi lahan
6. Menghasilkan buah-buahan, umbi-umbian, bahan obat-obatan, sayuran dan pakan ternak.

7. Membantu persepan air ditempat – tempat recharge area

Maksud laporan bulan ini adalah untuk mengetahui maju mundurnya dari pelaksanaan kegiatan gerhan dan selanjutnya. Tujuannya sebagai acuan untuk meningkatkan kinerja pelaksanaan gerhan sehingga tercapainya pembangunan dibidang kehutanan melalui Kegiatan GN-RHL.

B. MAKSUD DAN TUJUAN

KEGIATAN GERHAN TAHUN 2008

BAB.II

a. Kemajuan Pelaksanaan Gerhan

Pelaksanaan gerhan tahun anggaran 2008 belum direalisasikan. Tetapi kegiatan gerhan yang telah dilaksanakan tahun 2006 dan tahun 2007, saat kondisi sekarang cukup berhasil seperti Penanaman Hutan Rakyat Di Kecamatan Sungai Beremas Kabupaten Pasaman Barat yang pertama Hutan Rakyat seluas 75 Ha mengalami pemeliharaan tahap karena persentase tumbuhnya diatas 75 % yang dikelola oleh kelompok tani kayu arraw, jenis tanamannya adalah kayu-kayuan (mahoni), MPTS (karet dan Durian). Yang kedua penanaman hutan rakyat seluas 75 Ha di Kecamatan yang sama, secara fisik telah 100 %, jenis tanamannya juga jenis kayu-kayuan (Mahoni) dan MPTS (Karet) berdasarkan data awal bulan Maret tahun 2008 penanaman telah terlaksana 100 % dan selanjutnya penyiangiran/pendanggriran dan penyulaman serta pemupukan. Yang ketiga rencana penanaman hutan rakyat juga dikecamatan Sungai Beremas Jorong Silawai Timur seluas 230 Ha saat sekarang baru tahap pembuatan rancangan teknisnya.

b. Permasalahan yang ada dilapangan

Untuk pelaksanaan gerhan pada kelompok tani kayu arraw yang akan melaksanakan pemeliharaan tahap II tidak ada masalah. Dan kelompok tani karya bersama baru siap penanaman sekarang dilanjutkan pemupukan.

c. Upaya Yang Dilakukan Untuk Mengatasi Permasalahan

Kegiatan kelompok tani kayu arraw yang sedang melakukan pemeliharaan tahap II. Pelaksanaan Kegiatan hutan rakyat ini cukup berhasil karena dilokasi tersebut ditanam campuran seperti adanya pohon mangga dan durian serta palawija (jagung). Untuk pelaksanaan kegiatan kelompok tani karya bersama ini penanaman yang telah selesai di akhir Februari tahun 2008. Sekarang kegiatan penyianggan/pendangiran, penyulaman dan dilanjutkan dengan pemupukan.

LAPORAN 2 MINGGUAN KEGIATAN GERHAN

Kegiatan Gerhan Kabupaten Pasaman Barat

Di Kecamatan Sungai Beremas

Priode : Mei 2008

No	Kegiatan	Satuan	Rencana	Realisasi	%
1.	Rehabilitasi Hutan dan Lahan di Luar Kawasan Negara	Ha	75	75	100
	Pemeliharaan Tahap I tahun 2007	Btg	30.000	24.000	80
	Pemeliharaan Tahap II tahun 2008	Menunggu Realisasi Selanjutnya			
2.	Kelompok Tani Karya Bersama	Ha	75	75	80
	Penyiangan/Pendangiran dan Penyulaman	Btg	30.000	-	-
	Pemupukan	Ha	230	-	-
3.	Kelompok Tani Bukit Tamiang	Ha	230	-	-

**Daftar Kelompok Tani yang ada di Kecamatan Sungai Beremas
yang melakukan kegiatan GN-RHL**

No	Nama Kelompok	Berdiri	Ketua	Jumlah Anggota	Jenis Bibit	Kondisi saat sekarang	Lokasi
1.	K.T.Kayu Arraw Luas 75 Ha	Th.2006	Sahril	75 Orang	- Mahoni. - Karet. - Mangga - Durian	Pemeliharaan tahap II	Jorong Bungo Tanjung
2.	K.T Karya Basamo Luas 75 Ha	Th.2007	Syafri	75 Orang	- Mahoni - Karet	Pemupukan	Jorong Bungo Tanjung
3.	K.T Bukit Tamiang Luas 230 Ha	Th.2008	Jufri Darwis	230 Orang	Rencana Mahoni dan Karet	Tahap Penyusunan Rancangan Teknis	Jorong Siliwai Timur

Simpang Empat, Mei 2008
Petugas Lapangan Gerhan


Lendarawati, S.Hut

**Daftar Kelompok Tani yang ada di Kecamatan Sungai Beremas
yang melakukan kegiatan GN-RHL**

No	Nama Kelompok	Berdiri	Ketua	Jumlah Anggota	Jenis Bibit	Kondisi saat sekarang	Lokasi
1.	K.T.Kayu Arraw Luas 75 Ha	Th.2006	Sahril	75 Orang	- Mahoni. - Karet. - Mangga - Durian	Pemeliharaan tahap II	Jorong Bungo Tanjung
2.	K.T Karya Basamo Luas 75 Ha	Th.2007	Syafri	75 Orang	- Mahoni - Karet	Penyiangan/Pendangiran, Penyulaman dan Pemupukan	Jorong Bungo Tanjung
3.	K.T Bukit Tamiang Luas 230 Ha	Th.2008	Jufri Darwis	230 Orang	Rencana Mahoni dan Karet	Tahap Penyusunan Rancangan Teknis	Jorong Silawai Timur

Simpang Empat, Juni 2008
Petugas Lapangan Gerhan



Lendarawati, S.Hut


**REALISASI LATIHAN DAN KUNJUNGAN
PETUGAS LAPANGAN GERHAN (PLG)**

Nama : Lendrawati, S.Hut
 Wilayah Binaan : Kec.Sungai Beremas
 Bulan : Mei 2008

No	Tanggal	Lokasi	Topik Kegiatan	Ket
1.	Senin/05-05-08	BPDAS-Padang	- Koordinasi, Konsultasi dan Pelaporan	50
2.	Selasa/06-05-08	Simpang Empat	- Pelaksanaan Keg. Gerhan	3
3.	Rabu/07-05-08	Air Bangis	- Mendata nama-nama anggota KT	1
4.	Kamis/08-05-08	Air Bangis	- Pemupukan	15
5.	Juma't/09-05-08	Air Bangis	- Lingkungan Bersih	54
6.	Senin/12-05-08	Simpang Empat	- Apel Gabungan	54
7.	Selasa/13-05-08	Simpang Empat	- Monitoring Keg.Penanaman Serentak	3
8.	Rabu/14-05-08	Kec.Sel. Aur	- Monev aksi penanaman	1
9.	Kamis/15-05-08	UPTD. Parit	- Tranning/Kewajiban Penyuluh	15
10.	Juma't/11-05-08	Air Bangis	- Monev aksi penanaman di	1
11.	Senin/19-05-08	Simpang Empat	- Apel Gabungan	54
12.	Selasa/20-05-08	Simpang Empat	- Libur	
13.	Rabu/21-05-08	Simpang Empat	- Upacara Hari Kebangkitan Nasional	54
14.	Kamis/22-05-08	Kec.Ranah Batahan	- Monev aksi penanaman serentak	1
15.	Juma't/23-05-08	Nag. Air Bangis	- Monev aksi penanaman di	1
16.	Senin/26-05-08	Simpang Empat	- Apel Gabungan	54
17.	Selasa/27-05-08	Simpang Empat	- ADM Kegiatan Gerhan	
18.	Rabu/28-05-08	Air Bangis	- Rencana PenanamanHR KT.Bukit	
19.	Kamis/29-05-08	UPTD.Parit	- Tranning Penyuluh	15
20.	Juma't/30-05-08	Air Bangis	- Konsultasi dengan Camat	1
			Kec.Beremas	

Simpang Empat, Mei 2008

Petugas Lapangan Gerhan
 PLG

 Lendrawati, S.Hut

Diketahui :
 Pjt. Kepala Dinas Kehutanan
 Kabupaten Pasaman Barat

 Tuhito, SP
 Nip. 080 041 911



APRIL 2008
KABUPATEN PASAMAN BARAT
DINAS KEHUTANAN

Air Bangis Bukit Marando



Lendrawati, S.Hut

Disy :



RENCANA KERJA
PETUGAS LAPANGAN GERHAN
DI KEC. SUNGAI BEREMAS





LEMBAR PENGESAHAN
Nomor : 522/ /Dishut/2008

Kepala Dinas Kehutanan Kabupaten Pasaman Barat, setelah membaca dan meneliti Rencana Kerja Petugas Lapangan Gerhan (PLG) Kabupaten Pasaman Barat periode bulan April 2008, kegiatan yang dilaksanakan adalah Hutan Rakyat dengan wilayah kerja di Kecamatan Sungai Beremas Kabupaten Pasaman Barat

Dengan ini memberikan pengesahan atas hal tersebut.

Simpang Empat, April 2008

A.n Kepala Dinas Kehutanan
Kabupaten Pasaman Barat

Kabag. TU

Tuljo, SP


Nip. 10 019 855

KATA PENGANTAR

Puji dan Syukur kepada Allah SWT yang telah mengizinkan untuk menyusun Rencana Kerja Petugas Lapangan Dinas Kehutanan Kabupaten Pasaman Barat di Wilayah Kecamatan Sungai Beremas Tahun Anggaran 2008 untuk Bulan April 2008 sebagai pedoman melakukan tugas - tugas yang diberikan.

Petugas Lapangan Gerhan adalah petugas lapangan teknis/penyuluhan lapangan yang memiliki kemampuan memadai dibidang teknis kehutanan dan mampu memberikan penyuluhan dan pendidikan non formal ditunjukkan kepada petani dan keluararganya sehingga mereka tahu, mau dan mampu menerapkan teknologi baru yang lebih menguntungkan dalam mengelola usaha tani dan lahan mereka.

Setelah tersusunnya Rencana Kerja untuk priode Bulan April tahun 2008, maka sejalan dengan itu selaku petugas diwilayah kerja diharapkan saran dan masukan serta kritikan, dukungan dari semua pihak demi terlaksananya penyuluhan dan menambah majunya ekonomi masyarakat di Kecamatan Sungai Beremas.

Simpang Empat, Maret 2008
PLG

Lendrawati, S.Hut

**RENCANA KERJA
 PETUGAS LAPANGAN GERHAN
 DI KEC. SUNGAI BEREMAS**

1	Pendahuluan.....
1	A. Latar Belakang.....
2	B. Maksud dan Tujuan.....
2	C. Pengertian.....
II. Keadaan Umum	
4	A. Fisik.....
5	B. Sosial Ekonomi.....
7	C. Teknologi.....
8	D. Kelembagaan.....
III. Permasalahan	
10	A. Masalah Umum.....
10	B. Masalah Khusus.....
IV. Tujuan	
12	A. Tujuan Program.....
12	B. Tujuan Kegiatan.....
V. Penutup	
Lampiran - Lampiran	
1	Pengantar.....
ii	Daftar Isi.....

PENDAHULUAN

BAB. 1

A. Latar Belakang

Gerakan Nasional Rehabilitasi Hutan dan Lahan (GN-RHL) adalah suatu gerakan yang berawal dari keprihatinan seluruh masyarakat Indonesia, karena melihat tingginya laju kerusakan lingkungan dan luasnya dampak kerusakan hutan dalam kurun waktu 10 tahun terakhir ini sehingga memberikan kerugian yang sangat besar bagi masyarakat bangsa dan Negara.

Dalam rangka meningkatkan kinerja pelaksanaannya kegiatan Gerhan tahun 2007 sasaramnya diarahkan kepada pemulihan, mempertahankan dan meningkatkan fungsi hutan serta lahan sehingga daya dukung, produktifitas dan perannya dalam mendukung system kehidupan tetap terjaga. Untuk mencapai tujuan diatas diperlukan upaya gerakan masyarakat cinta hutan, peduli lingkungan hidup beserta ekosistemnya.

Diharapkan dengan adanya kegiatan ini, mampu mempercepat upaya rehabilitasi hutan dan lahan yang didukung oleh perencanaan penyulhan yang mantap dan berkesinambungan.

B. Maksud dan Tujuan

Maksud penyusunan rencana kegiatan untuk bulan April tahun 2008 adalah suatu kerangka yang dapat dijadikan acuan oleh Petugas Lapangan dan Masyarakat/Petani. Tujuannya untuk mengambil keputusan tentang kegiatan - kegiatan yang seharusnya dilaksanakannya demi tercapainya tujuan pembangunan dibidang kehutanan yang diinginkan.

C. Pengertian

1. GN - RHL adalah gerakan moral secara nasional untuk menanam pohon disetiap kawasan hutan dan lahan kosong sebagai komitmen bangsa untuk meningkatkan kualitas lingkungan dan kesejahteraan rakyat.
2. RHL adalah upaya untuk memulihkan, mempertahankan dan meningkatkan fungsi hutan dan lahan sehingga daya dukung, produktifitas dan perannya dalam mendukung system penyangga kehidupan tetap terjaga.
3. Kegiatan Gerhan adalah suatu kegiatan yang terkoordinasi yang berdayaguna segenap kemampuan pemerintah dan masyarakat dalam merehabilitasi hutan dan lahan pada wilayah daerah aliran sungai (DAS).

4. Petugas Lapangan Gerhan (PLG) adalah Penyuluh / Tenaga Harian Lepas yang direkrut oleh Balai Pengelolaan Daerah Aliran Sungai (DAS) atas rekomendasi Dinas Kehutanan Kabupaten / Kota yang memiliki kemampuan teknis dibidang kehutanan, kelembagaan kelompok tani gerhan dan pengembangan swadaya masyarakat setempat.
5. Penyuluhan adalah suatu proses perubahan perilaku (pengetahuan, sikap dan keterampilan) dikalangan masyarakat agar mereka tahu, mau dan mampu melaksanakan perubahan - perubahan demi tercapainya peningkatan produksi, pendapatan atau keuntungan dan perbaikan kesejahteraan keluarga yang ingin dicapai melalui pembangunan.
6. Penyuluh adalah sebagai fasilitator dan dinamisator untuk memperlancar proses perubahan perilaku yang direncanakan.

KEADAAN UMUM

BAB. II

A. Fisik

1. Jenis dan Kesuburan Tanah
 - Jenis Podsolik Merah Kuning
 - Tekstur tanah liat
 - Struktur tanah liat berpasir
 - Kesuburan tanah sedang
 - Tebal Solum 20 – 30 Cm
 - Tingkat keasaman (PH) tanah 5,6 – 6
 - Kemiringan tanah 8 – 15 %
 - Ketinggian tempat (M.dpl) 0 – 300 m
 - Kedalaman gambut 1 – 1,75 m
 - Curah hujan bulan basah 7 – 9 bulan
2. Type Iklim dan Curah Hujan
 - Type Iklim B
 - Distribusi hujan rata – rata 367 mm/th
 - Jumlah bulan basah 5 bulan
 - Jumlah bulan kering 7 bulan
 - Awal musim hujan bulan Februari
 - Jumlah hari hujan rata-rata perbulan 8 sampai 12 hari


Tabel Perkiraan curah hujan tiap bulan di Kecamatan Sungai Beremas.

Bulan	Curah Hujan (MM)	Hujan Hari
Januari	483	21
Februari	199	12
Maret	287	18
April	447	22
Mai	179	13
Juni	360	19
Juli	347	13
Agustus	133	14
September	403	20
Oktober	382	23
November	328	20
Desember	193	18

Sumber : Data Petugas PHP Kec. Sel. Beremas

3. Penggunaan Tanah/Lahan
- Lahan Sawah : 410 Ha
 - a. Irigasi sederhana : 33 Ha
 - b. Irigasi desa non PU : 61 Ha
 - c. Tadah Hujan : 136 Ha
 - d. Lebak : 171 Ha
 - Bukan Lahan Sawah : 20,725 Ha
 - a. Pekarangan : 431 Ha
 - b. Tegal / Lahan : 1655 Ha

DESEMBER 2008
KABUPATEN PASAMAN BARAT
DINAS KEHUTANAN



Oleh :
Lendrawati, S.Hut



LAPORAN BULANAN
PETUGAS LAPANGAN GERHAN
DI KEC. SUNGAI BEREMAS

**PETUGAS LAPANGAN GERHAN (PLG)
KABUPATEN PASAMAN BARAT**

Jl. Raya KKN Km. 1 Telp (0753) 466287 Simpang Empat-Pasaman Barat

Simpang Empat, Januari 2009


Nomor : PLG/ /PasBar - 2009
Kepada Yth,
Bapak Kepala Balai Pengelolaan
Daerah Aliran Sei. Agam Kuantan
Lampiran : -
: Laporan Bulanan dan
Perihal : 2 Minggu Bulan
Desember 2008
di Padang

Berdasarkan Surat Keputusan Kepala Balai Pengelolaan Daerah Aliran Sungai Agam Kuantan Propinsi Sumatera Barat Nomor : SK.596/Kpts/V-BPDAS.AK-1/2007 tentang Pengangkatan dan Penempatan Petugas Lapangan (PLG) Propinsi Sumatera Barat tahun 2007, bersama ini disampaikan Laporan Bulanan dan Laporan 2 minggu kemajuan pelaksanaan kegiatan GN-RHL tahun 2008 di Nagari Air Bangis Kec. Sungai Beremas Kab. Pasaman Barat.

Demikianlah kami sampaikan, atas perhatian dan kerjasamanya kami ucapkan terima kasih.

Petugas Lapangan Gerhan
Kabupaten Pasaman Barat

Lendrawati, S.Hut



Diketahui :
A.n Kepala Dinas Kehutanan
Kabupaten Pasaman Barat
Sekretaris
H. Turito, SP
P. ASAM N. 080 041 911



Tembusan disampaikan kepada Yth,
1. Kepala Bagian Tata Usaha BPDAS Propinsi Sumatera Barat
2. Bapak Kepala Dinas Kehutanan Kabupaten Pasaman Barat
3. Arsip.

Kebijaksanaan Pemerintahan melalui Departemen Kehutanan membuat program Rehabilitasi Hutan dan Lahan di Daerah Aliran Sungai (DAS) utama dengan nama gerakan GERHAN/GN-RHL Gerhan merupakan upaya rehabilitasi hutan dan lahan serta perbaikan lingkungan yang sifatnya terpadu dan menyeluruh, bersama-sama, terkoordinasi dengan melibatkan semua pihak yang terkait (stakeholder) melalui suatu perencanaan, pelaksanaan serta pemantauan dan evaluasi yang efektif dan efisien. Dengan adanya kegiatan gerhan ini diharapkan kondisi hutan dan lahan dapat lebih terjaga dan terpelihara sehingga prinsip - prinsip pelestarian sumberdaya hutan dan lahan dapat dilaksanakan dengan baik.

Pelaksanaan gerhan di Kabupaten Pasaman Barat ada 4 (empat) kegiatan yaitu Hutan Rakyat (HR), Reboisasi, Hutan Mangrove dan Hutan Pantai.

Pada tahun 2007 telah dilaksanakan GN-RHL/gerhan kegiatan - kegiatan yang meliputi :

1. Pemeliharaan Tahap I Reboisasi seluas 100 Ha di Kecamatan Talamu, Nagari Sinuruk Jorong Harapan Tinggam, Kelompok Kerja TURI

A. LATAR BELAKANG

**BAB. I
PENDAHULUAN**

2. Pembuatan Reboisasi seluas 100 Ha di Kecamatan Luhak Luhak Nan Duo Nagari Koto Baru Plasma V Jorong Giri Maju, Kelompok Kerja Giri Maju Peduli Lingkungan

3. Pemeliharaan Tahap I Hutan Rakyat seluas 75 Ha di Kecamatan Sungai Beremas Nagari Air Bangis Jorong Bungo Tanjung, Kelompok Tani Kayu Arraw.

4. Pembuatan Hutan Rakyat seluas 75 Ha di Kecamatan Sungai Beremas Nagari Air Bangis Jorong Bungo Tanjung, Kelompok Tani Karya Basamo.

5. Pemeliharaan Tahap I Hutan Mangrove seluas 25 Ha di Kecamatan Kinali Nagari Mandiangin, Jorong Katagan, Kelompok Kerja Lestari.

Sedangkan Pelaksanaan Kegiatan GN-RHL/gerhan untuk tahun anggaran 2008, sekarang masih dalam tahap penyusunan rancangan yang meliputi :

1. Rancangan Reboisasi dengan luas 450 Ha yang terletak 3 lokasi yaitu :

- a. Di Kecamatan Talamau Nagari Sinuruiik, Jorong Harapan Tinggam seluas 200 Ha, Kelompok Kerja Turi.
- b. Di Kecamatan Luhak Nan Duo Nagari Koto Baru Plasma V Jorong Giri Maju seluas 100 Ha, Kelompok Kerja Giri Maju Peduli Lingkungan.

- c. Di Kecamatan Kinali Nagari Kinali Jorong VI Koto Utara seluas 150 Ha, Kelompok Kerja Lereng Pasaman.

2. Rancangan Hutan Pantai dan Hutan Mangrove seluas 250 Ha yang terletak 2 lokasi yaitu :

- a. Dikecamatan Kinali Nagari Katitagan Jorong Mandiangin seluas 200 Ha, Kelompok Kerja Ajung Rejo, Pembuatan Hutan Pantai
- b. Dikecamatan Kinali seluas 50 Ha, Pembuatan Hutan Mangrove

3. Rancangan Hutan Rakyat dengan luas 400 Ha yang terletak 2 lokasi yaitu :

- a. Dikecamatan Gunung Tuleh Nagari Rabbi Jonggor seluas 200 Ha
- b. Dikecamatan Sungai Beremas Nagari Air Bangis Jorong Silawai Timur seluas 200 Ha, Kelompok Tani Bukit Tamiang.

Untuk Kegiatan Hutan Rakyat keberadaannya di Indonesia mulai diperhitungkan seiring dengan pertumbuhan penduduk dan perluasan industri, maka pengembangan hutan rakyat merupakan salah satu solusi yang perlu diperhatikan dengan mengoptimalkan pemanfaatan lahan. Mengingat peran yang sangat penting dari hutan rakyat perlu pembinaan dan pengelolaan dalam perspektif yang lebih luas.

Oleh karena itu pembinaan dan pengembangan hutan rakyat harus berdasarkan karakteristik hutan rakyat di lapangan yang berbeda di hampir setiap lokasi sehingga hutan rakyat sebagai SDA tetap lestari.

Peranan Hutan Rakyat yang penting bagi masyarakat dan

pemerintah adalah :

1. Meningkatkan pendapatan petani
2. Memanfaatkan secara maksimal dan lestari lahan-lahan yang tidak produktif
3. Menghasilkan kayu bakar
4. Menghasilkan kayu bahan bangunan dan bahan baku industri
5. Mempercepat usaha rehabilitasi lahan
6. Menghasilkan buah-buahan, umbi-umbian, bahan obat-obatan, sayuran dan pakan ternak.
7. Membantu persepan air ditempat – tempat recharge area

B.

MAKSUD DAN TUJUAN

Maksud laporan bulan ini adalah untuk mengetahui kemajuan mundurnya dari pelaksanaan kegiatan gerhan dan sebagaimana gambaran dalam pelaksanaan kegiatan ini. Tujuannya sebagai acuan untuk meningkatkan kinerja pelaksanaan gerhan sehingga tercapainya pembangunan dibidang kehutanan melalui Kegiatan GN-RHL.

KEGIATAN GERHAN TAHUN 2008

BAB.II

a. Kemajuan Pelaksanaan Gerhan

Pelaksanaan gerhan khusus untuk Hutan Rakyat tahun anggaran 2008 belum direalisasikan. Tetapi kegiatan gerhan yang telah dilaksanakan tahun 2006 dan tahun 2007, saat kondisi sekarang cukup berhasil seperti Penanaman Hutan Rakyat dikacamatan Sungai Beremas Kabupaten Pasaman Barat yang pertama Hutan Rakyat seluas 75 Ha mengalami pemeliharaan tahap I karena persentase tumbuhnya diatas 75 % yang dikelola oleh kelompok tani kayu araw, jenis tanamannya adalah kayu-kayuan (mahoni), MPTS (karet dan Durian). Yang kedua penanaman hutan rakyat seluas 75 Ha di Kecamatan yang sama, secara fisik telah 100 %, jenis tanamannya juga jenis kayu-kayuan (Mahoni) dan MPTS (Karet) berdasarkan data awal bulan Maret tahun 2008 penanaman telah terlaksana 100 % dan selanjutnya penyiangan/pendangiran dan penyulaman serta pemupukan. Keadaan kondisi pada pertengahan bulan November tahun 2008 persentase tumbuhnya sekitar 65%. Yang ketiga rencana penanaman hutan rakyat juga dikacamatan Sungai Beremas Jorong Silawai Timur seluas 200 Ha saat sekarang baru tahap pembuatan rancangan teknisnya.

b. Permasalahan yang ada dilapangan

* Untuk pelaksanaan gerhan pada kelompok tani kayu araw yang akan melaksanakan pemeliharaan tahap I tidak ada masalah. Dan kelompok tani karya bersama baru siap

penanaman yang telah selesai di akhir Februari tahun 2008. Sekarang kegiatan, penyisipan/pemeliharaan dan dilanjutkan dengan pemupukan. Untuk melakukan penanaman palawija pada kelompok tani karya basamo belum dilaksanakan karena tanaman kayu-kayu dan MPTsnya masih kecil-kecil dan belum bisa jadi pelindung untuk tanaman palawija sementara itu binatang - binatang liar masih banyak berkegiatan dilokasi Hutan Rakyat tersebut, untuk menghindari supaya tanaman tersebut tidak diganggu oleh hewan, tanaman liar yang ada disekeliling tanaman pokok tidak dilakukan penyiangan atau penyemprotan hanya yang perlu dibersihkan adalah jalur-jalur

Untuk pelaksanaan kegiatan kelompok tani karya bersama ini pemeliharaan sudah cair.

Tani Kayu Araw akan dilaksanakan karena dana untuk Untuk biaya pemeliharaan Tahap I Hutan Rakyat Kelompok Tani Kayu Araw akan dilaksanakan karena dana untuk melanjutkan penanaman kacang-kacangan dan sayuran. Kegiatan kelompok tani kayu araw yang sedang melakukan pemeliharaan tahap 0. Pelaksanaan Kegiatan hutan rakyat ini cukup berhasil karena dilokasi tersebut ditanam campuran seperti adanya pohon mangga dan durian serta palawija (saat ini jagung sudah dipanen), dan beberapa anggota petani akan melanjutkan penanaman kacang-kacangan dan sayuran.

c. Upaya Yang Dilakukan Untuk Mengatasi Permasalahan

penanaman sekarang dilanjutkan pemupukan dan pemeliharaan tahap 0 Untuk penguat kelembagaan dalam berkelompok/berorganisasi.

ketanaman tersebut, karena untuk memudahkan memantau

tanaman itu...

Rencana untuk biaya pemeliharaan tahap I pada Hutan Rakyat Kelompok Tani Karya Basamo akan dilaksanakan mengingat tanaman ini semakin berkurang yang tinggal/tumbuh sekitar 64% ini disebabkan pengaruh factor alam, dimana letak lokasi hutan rakyat sekitar 200 dpi serta lahan kritis yaitu padang ilalang menyebabkan tanaman banyak yang merana ditambah lagi musim kemarau serta hewan liar yang merusak tanaman seperti babi hutan dan landak yang sangat suka sekali dengan tanaman mahoni dan karet.

* Untuk pelaksanaan Hutan Rakyat (HR) tahun 2007 di KT.Bukit Tamiang saat belum terlaksana karena dana belum cair, pembentukan kelompok sudah terlaksana.

LAPORAN 2 MINGGUAN KEGIATAN GERHAN

Kegiatan Gerhan Kabupaten Pasaman Barat

Di Kecamatan Sungai Beremas

Priode : Desember 2008

No	Kegiatan	Satuan	Rencana	Realisasi	%
1.	Rehabilitasi Hutan dan Lahan di Luar Kawasan Negara	Ha	75	75	100
	Pemeliharaan Tahap 0 tahun 2007/ tahun 2008	Btg	30.000	24.000	80
2.	Pemeliharaan Tahap I tahun 2008	Ha	75	75	80
	Penanaman (Luas)	Btg	30.000	-	-
	Perawatan	Ha	200	-	-
3.	Pemeliharaan tahap 0 th.2008	Ha	200	-	-

**Daftar Kelompok Tani yang ada di Nagari Air Bangis Kecamatan Sungai Beremas
yang melakukan kegiatan GN-RHL**

No	Nama Kelompok	Berdiri	Ketua	Jumlah Anggota	Jenis Bibit	Kondisi saat sekarang	Lokasi
1.	K.T.Kayu Arraw Luas 75 Ha	Th.2006	Sahril	75 Orang	- Mahoni. - Karet. - Mangga - Durian	Pemeliharaan tahap I Terlaksana 100 %	Jorong Bungo Tanjung
2.	K.T Karya Basamo Luas 75 Ha	Th.2007	Syafri	75 Orang	- Mahoni - Karet	Penyisipan/Pemeliharaan tahap 0 akan melaksanakan penilaian tanaman oleh LPI	Jorong Bungo Tanjung
3.	K.T Bukit Tamiang Luas 200 Ha	Th.2008	Jufri Darwis	200 Orang	Rencana Mahoni dan Karet	Tahap Penyusunan Rancangan Teknis/menunggu DIPA turun	Jorong Silawai Timur

Simpang Empat, Desember 2008
Petugas Lapangan Gerhan

Lendarawati, S.Hut

**REALISASI LATIHAN DAN KUNJUNGAN
PETUGAS LAPANGAN GERHAN (PLG)**

Nama : Lendrawati, S.Hut
 Wilayah Binaan : Kcc.Sungai Beremas
 Bulan : Desember 2008


No	Hari/Tgl	Lokasi/RT	Topik Kegiatan	Ket/jml
1.	Senin/01-12-08	Simpang Empat	- Apel Gabungan - Peringatan hari menanam serentak - 10 juta ribu pohon dan hari menanam Nasional serta perempuan menmm	49 Seluruh SKPD di Sasak
2.	Selasa/02-12-08	Simpang Empat	- Mendata distribusi bibit - BPDAS, AK	- Dinas Kabupaten 50
3.	Kamis/04-12-08	Simpang Empat	- Konsultasi	3
4.	Jumab/05-12-08	Simpang Empat	- Menyusun Laporan	3
5.	Senin/08-12-08	Idul Adha	- Labur Hari Raya	
6.	Selasa/09-12-08	Simpang Empat	- Konsultasi	3
7.	Rabu/10-12-08	Air Bangis	- Mendata distribusi bibit	- Dinas Kabupaten 15
8.	Kamis/11-12-08	BPP, Parti	- Training Penyuluh	3
9.	Senin/15-12-08	BPDAS, AK	- Konsultasi Ke BPDAS, AK	50
10.	Selasa/16-12-08	Set. Aur	- Mendata distribusi bibit	1
11.	Rabu/17-12-08	Silaping	- Pengukuran lokasi reboisasi th.'09	6
12.	Kamis/18-12-08	Air Bangis	- Mendata distribusi bibit	- Dinas Kabupaten
13.	Jumab/19-12-08	Air Bangis	- Mendata distribusi bibit	- Dinas Kabupaten
14.	Senin/22-12-08	Simpang Empat	- Apel Gabungan	49
15.	Selasa/23-12-08	Simpang Empat	- Konsultasi Keg. Gerhan	3
16.	Rabu/24-12-08	Parti	- Mendata distribusi bibit	2
17.	Kamis/25-12-08	Natal	- Labur	
18.	Jumab/26-12-08	Simpang Empat	- Konsultasi	3
19.	Senin/30-12-08	Simpang Empat	- Apel Gabungan	49
20.	Selasa/31-12-08	Simpang Empat	- Konsultasi Keg. Gerhan	3

Simpang Empat, Desember 2008

Petugas Lapangan Gerhan

PLG

Lendrawati, S.Hut



Diketahui :
 A.n Kepala Dinas Kehutanan
 Kabupaten Pasaman Barat



B. Sosial Ekonomi

1. Penduduk

a. Jumlah penduduk	:	20.231 jiwa
Laki - Laki	:	10.338 jiwa
Perempuan	:	9.893 jiwa

c. Ladang / Huma	:	877 Ha
d. Pengembalaan	:	20 Ha
e. Lahan terlantar/tidak dusahakan	:	100 Ha
f. Ditanami pohon/HR	:	227 Ha
g. Hutan Negara	:	5.120 Ha
h. Perkebunan	:	10.843 Ha
i. Lainnya	:	1.452 Ha

b. Jumlah Penduduk berdasarkan tingkat pendidikan pada tahun 2005

* Lulus pendidikan umum	:	350 orang
- TK	:	7,556 orang
- SD	:	3,275 orang
- SMP/SLTP	:	2.766 orang
- SMU/SLTA	:	20 orang
- Paket	:	142 orang
- D2	:	114 orang
- D3	:	258 orang
- S1	:	4 orang
- S2	:	

* Lulus Pendidikan Khusus

- Madrasah Ibtidiyah : 441 orang
- Madrasah Tsanawiyah : 329 orang
- Madrasah Aliyah : 363 Orang

Mata Pencarian

2.

Mata pencarian masyarakat Kecamatan Sungai

Beramas.

Pada umumnya memiliki mata pencarian nelayan dan

bertani.

Jumlah Penduduk Menurut Mata Pencarian :

-	PNS/ABRI	:	52 orang
-	Petani	:	128 orang
-	Buruh	:	98 orang
-	Nelayan	:	386 orang
-	Lain-lain	:	1.213 orang

*. Data Penduduk Tani

Jumlah penduduk menurut golongan pekerjaan sehubungan dengan keadaan potensi daerah Sungai Beremas maka terlihat banyak pekerjaan di sektor pertanian, perkebunan dan perikanan laut/nelayan. Adapun data jumlah penduduk menurut jenis / golongan pekerjaan yang diperoleh dari lembaga terkait sampai keadaan akhir tahun 2007 adalah sebagai berikut :

No	Jenis Pekerjaan	Jumlah	Ket
1	Petani Padi	3.814	-
2	Petani Palawija	960	-
3	Perkebunan Rakyat	1.798	-
4	Perikanan/Nelayan	2.449	-
5	Pedagang	386	-
7	Petani Hortikultura	63	-

C. Teknologi

1. Teknik Silviculture

Kadaan daerah Kecamatan Sungai Beremas cukup bagus didukung oleh bentang alam yang mempunyai ketinggian mulai dari 0 – 500 meter dpl. Daerah ini masih belum ada yang diolah oleh instansi – instansi pengelola hutan. Kondisi alam yang sangat bagus dapat dijadikan kawasan hutan lindung dan hutan wisata serta terdapatnya pulau – pulau kecil disekitar Air Bangis. Objek wisata yang baru dikelola dikecamatan Sungai Beremas ada 2 jenis :

- Wisata alam (cagar alam)
- Tempat bersejarah

Pulau yang terdapat di Kecamatan Sungai Beremas yang bisa dikembangkan jadi pulau wisata :

- Pulau Panjang luasnya : 16,40 km²
- Kampung Padang luasnya : 9,37 km²
- Koto Jambur : 26,14 km²

Kondisi saat sekarang adanya perambahan kawasan hutan dan illegal logging dan penebangan hutan lain.

Pada umumnya masyarakat setempat menggarap lahan yang dekat dengan permukiman dan sebagian besar masyarakat memanfaatkan lahan belum menggunakan alat –alat modern, mereka masih memanfaatkan faktor alam.

2. Teknik Vegetatif

Pada umumnya masyarakat Kecamatan Sungai Beremas Kabupaten Pasaman Barat memiliki mata pencarian petani dan berkebun, mereka memiliki lahan yang cukup luas. Didalamnya ditanam tanaman seperti : kacang, jagung, coklat, karet, pisang, dll.

3. Teknik Sipil

Masyarakat hanya memanfaatkan keadaan alam (terbentuk oleh alam tanpa ada pemanfaatan teknologi. Sejak terbentuknya daerah ini pola penanaman yang digunakan untuk petani / berladang masih tradisional dan ada perubahan - perubahan sedikit kearah pola bercocok tanam modern.

D. Kelembagaan

1. Koperasi

Masyarakat Kecamatan Sungai Beremas belum memiliki koperasi yang dinamakan KUD. Dulu koperasi pernah dibentuk tapi hanya bertahan beberapa bulan karena adanya permasalahan dalam kepengurusan koperasi itu sendiri dan tidak adanya penunjang.

3. Kelompok

Di Kecamatan Sungai Beremas sudah ada terbentuk beberapa kelompok tani, yang kegiatannya adalah penanaman di luar kawasan hutan.

Penanaman yang dilaksanakan :

1. Mahoni

2. Jati

3. Karet

4. Mangga

5. dll

4. Kemitraan

Kelompok Tani di Kecamatan Sungai Beremas sbisa menjalin hubungan baik dengan instansi lain atau lembaga lainnya.

TUJUAN

BAB. IV

Rencana Kerja Petugas Lapangan Gerhan (PLG) pada

bulan April tahun 2008 di Kecamatan Sungai Beremas

Kabupaten Pasaman Barat, ini disusun bertujuan untuk

menyatakan aspirasi petani dan masyarakat kehutanan dalam

rangka pengelolaan usaha tani dengan lebih baik dan

memanfaatkan lahan dengan menerapkan teknologi yang cepat

menunjang peningkatan kelembagaan petani sehingga

masyarakat sejahtera dan hutan lestari. Tujuan dari program

ini adalah :

1. Terbentuknya kelompok tani yang mandiri

2. Terciptanya suasana hutan lestari

3. Meningkatkan kesejahteraan pendapatan masyarakat

4. Adanya lapangan pekerjaan bagi petani dan masyarakat

sekitar hutan.

B. Tujuan Kegiatan

Tujuan dari pelaksanaan kegiatan ini adalah :

1. Untuk menambah dan meningkatkan pengetahuan

masyarakat/ petani tentang pentingnya menjaga

kelestarian hutan.

2. Menanamkan dan memupuk aspirasi masyarakat/
petani untuk memajukan kelompok dan anggota
kelompok.
3. Memberikan semangat masyarakat dan mendorong
masyarakat untuk memanfaatkan sumber daya alam
secara lestari.
4. Membimbing dan membina kelompok tani untuk
memanfaatkan sumber daya alam tanpa merusak hutan
itu sendiri.
5. Meningkatkan frekuensi penyuluhan kepada masyarakat
sekitar hutan dan aparat, tentang illegal logging,
perizinan/perundangan.
6. Untuk meningkatkan pendapatan petani sekitar hutan.

PERMASALAHAN

BAB. III

1. Masalah Umum

Dari pengamatan dan pelaksanaan dilapangan yang telah dilaksanakan ada beberapa yang ditemukan masalah sebagai berikut :

- a. Lemahnya administrasi dan pembukuan modal kelompok.
- b. Kurangnya fasilitas yang dimiliki oleh kelompok tani antara lain , tempat pertemuan, peralatan tani dan dana.
- c. Sedikitnya penambahan modal dalam kelompok.
- d. Illegal logging masih banyak baik dalam skala kecil dan skala besar.
- c. Kurangnya kesapahaman antara ninik mamak
- d. Kurangnya pengetahuan tentang perundang-undangan kehutanan.

2. Masalah Khusus

- a. Kurangnya kemauan petani untuk melakukan pola tanam
- b. Kurangnya keaktifan anggota kelompok dalam pengembangan fasilitas pada kelompok.
- c. Kurangnya kehadiran anggota kelompok pada waktu pertemuan.
- d. Kurangnya kesadaran anggota kelompok dalam berorganisasi.

Dengan disusumnya Rencana Kerja Bulan April tahun 2008 bagi Petugas Lapangan pada kegiatan Gerhan dapat terlaksanakan secara teratur dan terencana di lapangan sesuai dengan yang diharapkan.

PENUTUP

BAB. V

**RENCANA KERJA LATIHAN DAN KUNJUNGAN
PETUGAS LAPANGAN GERHAN (PLG)**

Nama : Lendrawati, S.Hut
 Wilayah Binaan : Kec.Sungai Beremas dan Kec. Gunung Tuleh
 Bulan : April 2008

No	Hari/Tgl	Lokasi/KT	Materi Kunjungan/Latihan/Kegiatan	Ket
1.	Selasa/01-04-08	Simpang Empat	-Rapat Dinas Seluruh Staf	
2.	Rabu/02-04-08	Simpang Empat	-Pembekalan	-Keg.Gerhan
3.	Kamis/03-04-08	UPTD. Partit	-Tranning/Manfaat Lahan	-Penyuluhan
4.	Jumaat/04-04-08	Simpang Empat	-Penyusunan Laporan Bulan Maret	-Simpang Empat
5.	Senin/7-04-08	BPDAS-Padang	-Kordinasi, Konsultasi dan Pelaporan	-Dinas Propinsi
6.	Selasa/08-04-08	Simpang Empat	-Konsultasi	-Dinas Kabupaten
7.	Rabu/09-04-08	Air Bangis	-Pembekalan	-Keg.Gerhan
8.	Kamis/10-04-08	UPTD. Partit	-Tranning/Konservasi Lahan	-Kec.Sei.Beremas
	Jumaat/11-04-08	Air Bangis	-Konsultasi dengan Camat	- Kantor Camat
	Senin/14-04-08	Simpang Empat	-Apel Gabungan	- Kantor Bupati
	Selasa/15-04-08	Simpang Empat	-Membantu tugas-tugas	- Dinas Kabupaten
	Rabu/16-04-08	Air Bangis	-Konsultasi dengan Camat	- Kantor Camat
	Kamis/17-04-08	Simpang Empat	-Upacara HKSN	- Lapangan Pasaman Baru
	Jumaat/18-04-08	Air Bangis	-Temu Kelompok/Manfaat Kelompok	-Kec.Sei.Beremas
	Senin/21-04-08	Simpang Empat	-Apel Gabungan	- Kantor Bupati
	Selasa/22-04-08	Simpang Empat	-ADM	- Bid. Program & -Keg. Gerhan
	Rabu/23-04-08	Silawai Timur	-Kordinasi dan Survey	-Kec.Sei.Beremas
	Kamis/24-04-08	UPTD. Partit	-Tranning	- Penyuluhan
	Jumaat/25-04-08	Air Bangis	-Konsultasi dengan Camat	- Kantor Camat
	Senin/28-04-08	Simpang Empat	-Apel Gabungan	- Kantor Bupati
	Selasa/29-04-08	Simpang Empat	-ADM	- Bid. Program & -Keg. Gerhan
	Rabu/30-04-08	Simpang Empat	-Pembekalan	-Keg.Gerhan

Diketahui :

A.n Kepala Dinas Kehutanan
 Kabupaten Pasaman Barat
 Kabag. TU
 Tulo, SP
 Nip. 080 041 911

Simpang Empat, April 2008

Petugas Lapangan Gerhan
 PLG
 Lendrawati, S.Hut

**Daftar Kelompok Tani yang ada di Kecamatan Sungai Beremas
yang melakukan kegiatan GN-RHL**

No	Nama Kelompok	Berdiri	Ketua	Jumlah Anggota	Jenis Bibit	Kondisi saat sekarang	Lokasi
1.	K.T.Kayu Arraw Luas 75 Ha	Th.2006	Sahril	75 Orang	- Mahoni. - Karet. - Manga - Durian	Pemeliharaan tahap II	Jorong Bungo Tanjung
2.	K.T Karya Basamo Luas 75 Ha	Th.2007	Syafri	75 Orang	- Mahoni - Karet	Penyangan/Pendangiran dan Penyulaman	Jorong Bungo Tanjung
3.	K.T Bukit Tamiang Luas 230 Ha	Th.2008	Jufri Darwis	230 Orang	Rencana Mahoni dan Karet	Tahap Penyusunan Rancangan Teknis	Jorong Silawai Timur

Simpang Empat, Maret 2008
Petugas Lapangan Gerhan


Lendarawati, S.Hut

**DINAS KEHUTANAN
KABUPATEN PASAMAN BARAT
SEPTEMBER 2008**



Lendrawati, S.Hut

Oleh :



**RENCANA KERJA
PETUGAS LAPANGAN GERHAN
DI KEC. SUNGAI BEREMAS**



LEMBAR PENGESAHAN
Nomor : 522/ /Dishut/2008

Kepala Dinas Kehutanan Kabupaten Pasaman Barat,
setelah membaca dan meneliti Rencana Kerja Petugas
Lapangan Gerhan (PLG) Kabupaten Pasaman Barat periode
bulan September 2008, kegiatan yang dilaksanakan adalah
Hutan Rakyat dengan wilayah kerja di Kecamatan Sungai
Beremas Kabupaten Pasaman Barat

Dengan ini memberikan pengesahan atas hal tersebut.

Simpang Empat, September 2008




**PETUGAS LAPANGAN GERHAN (PLG)
KABUPATEN PASAMAN BARAT**

Jl. Raya KKN Km.1 Telp (0753) 466287 Simpang Empat-Pasaman Barat

Simpang Empat, September 2008

Nomor : PLG/ /PasBar - 2008
Kepada Yth,
Bapak Kepala Balai Pengelolaan
Daerah Aliran Sei. Agam Kuantan
di
Bulan September
Th. 2008
Padang

Berdasarkan Surat Keputusan Kepala Balai Pengelolaan
Daerah Aliran Sungai Agam Kuantan Propinsi Sumatera Barat
Nomor : SK.596/Kpts/V-BPDAS.AK-1/2007 tentang
Pengangkatan dan Penempatan Petugas Lapangan (PLG)
Propinsi Sumatera Barat tahun 2007, bersama ini disampaikan
Rencana Kerja Bulan September Th.2008 dan Pelaksanaan
kegiatan GN-RHL tahun 2008 di Nagari Air Bangis Kec. Sungai
Beremas Kab. Pasaman Barat.
Demikianlah kami sampaikan, atas perhatian dan kerjasamanya
kami ucapkan terima kasih.

Petugas Lapangan Gerhan
Kabupaten Pasaman Barat

Lendrawati, S.Hut

Tembusan disampaikan kepada Yth,

1. Kepala Bagian Tata Usaha BPDAS Propinsi Sumatera Barat
2. Bapak Kepala Dinas Kehutanan Kabupaten Pasaman Barat
3. Arsip.

KATA PENGANTAR

Puji dan Syukur kepada Allah SWT yang telah mengizinkan untuk menyusun Rencana Kerja Petugas Lapangan Gerhan Dinas Kehutanan Kabupaten Pasaman Barat di Wilayah Kecamatan Sungai Beremas Tahun Anggaran 2008 untuk Bulan September 2008 sebagai pedoman melakukan tugas – tugas yang diberikan.

Petugas Lapangan Gerhan adalah petugas lapangan teknis/penyuluhan lapangan yang memiliki kemampuan memadai dibidang teknis kehutanan dan mampu memberikan penyuluhan dan pendidikan non formal ditujukan kepada petani dan keluarganya sehingga mereka tahu, mau dan mampu menerapkan teknologi baru yang lebih menguntungkan dalam mengelola usaha tani dan lahan mereka.

Setelah tersusunya Rencana Kerja untuk priode Bulan September tahun 2008, maka sejalan dengan itu selaku petugas diwilayah kerja diharapkan saran dan masukan serta kritikan, dukungan dari semua pihak demi terlaksananya penyuluhan dan menambah majunya ekonomi masyarakat di Kecamatan Sungai Beremas.

Simpang Empat, September 2008

PLG



Lendrawati, S.Hut

**RENCANA KERJA
PETUGAS LAPANGAN GERHAN
DI KEC. SUNGAI BEREMAS**

1	Pendahuluan.....	
ii	Daftar Isi.....	
I. Pendahuluan		
1	A. Latar Belakang.....	
2	B. Maksud dan Tujuan.....	
2	C. Pengertian.....	
II. Keadaan Umum		
4	A. Fisik.....	
5	B. Sosial Ekonomi.....	
7	C. Teknologi.....	
8	D. Kelembagaan.....	
III. Permasalahan		
10	A. Masalah Umum.....	
10	B. Masalah Khusus.....	
IV. Tujuan		
12	A. Tujuan Program.....	
12	B. Tujuan Kegiatan.....	
V. Penutup		
Lampiran - Lampiran		

PENDAHULUAN

BAB. 1

A. Latar Belakang

Gerakan Nasional Rehabilitasi Hutan dan Lahan (GN-RHL) adalah suatu gerakan yang berawal dari keprihatinan seluruh masyarakat Indonesia, karena melihat tingginya laju kerusakan lingkungan dan luasnya dampak kerusakan hutan dalam kurun waktu 10 tahun terakhir ini sehingga memberikan kerugian yang sangat besar bagi masyarakat bangsa dan Negara.

Dalam rangka meningkatkan kinerja pelaksanaan kegiatan Gerakan tahun 2008 sasaramnya diarahkan kepada pemulihan, mempertahankan dan meningkatkan fungsi hutan serta lahan sehingga daya dukung, produktivitas dan perannya dalam mendukung system kehidupan tetap terjaga. Untuk mencapai tujuan diatas diperlukan upaya gerakan masyarakat cinta hutan, peduli lingkungan hidup beserta ekosistemnya.

Diharapkan dengan adanya kegiatan ini, mampu mempercepat upaya rehabilitasi hutan dan lahan yang didukung oleh perencanaan penyulhan yang mantap dan berkesinambungan.

B. Maksud dan Tujuan

Maksud penyusunan rencana kegiatan untuk bulan September tahun 2008 adalah suatu kerangka yang dapat dijadikan acuan oleh Petugas Lapangan dan Masyarakat/Petani.

Tujuannya untuk mengambil keputusan tentang kegiatan - kegiatan yang seharusnya dilaksanakan demi tercapainya tujuan pembangunan dibidang kehutanan yang diinginkan.

C. Pengertian

1. GN - RHL adalah gerakan moral secara nasional untuk menanam pohon disetiap kawasan hutan dan lahan kosong sebagai komitmen bangsa untuk meningkatkan kualitas lingkungan dan kesejahteraan rakyat.

2. RHL adalah upaya untuk memulihkan, mempertahankan dan meningkatkan fungsi hutan dan lahan sehingga daya dukung, produktivitas dan perannya dalam mendukung system penyanga kehidupan tetap terjaga.

3. Kegiatan Gerhan adalah suatu kegiatan yang terkoordinasi yang berdayaguna segenap kemampuan pemerintah dan masyarakat dalam merehabilitasi hutan dan lahan pada wilayah daerah aliran sungai (DAS).

4. Petugas Lapangan Gerhan (PLG) adalah Penyuluh / Tenaga Harian Lepas yang direkrut oleh Balai Pengelolaan Daerah Aliran Sungai (DAS) atas rekomendasi Dinas Kehutanan Kabupaten / Kota yang memiliki kemampuan teknis dibidang kehutanan, kelembagaan kelompok tani gerhan dan pengembangan swadaya masyarakat setempat.
5. Penyuluhan adalah suatu proses perubahan perilaku (pengetahuan, sikap dan keterampilan) dikalangan masyarakat agar mereka tahu, mau dan mampu melaksanakan perubahan - perubahan demi tercapainya peningkatan produksi, pendapatan atau keuntungan dan perbaikan kesejahteraan keluarga yang ingin dicapai melalui pembangunan.
6. Penyuluh adalah sebagai fasilitator dan dinamiasator untuk memperlancar proses perubahan perilaku yang direncanakan.

BAB. II

KEADAAN UMUM

A. Fisik

1. Jenis dan Kesuburan Tanah
 - Jenis Podsolik Merah Kuning
 - Tekstur tanah liat
 - Struktur tanah liat berpasir
 - Kesuburan tanah sedang
 - Tebal Solum 20 - 30 Cm
 - Tingkat keasaman (PH) tanah 5,6 - 6
 - Kemiringan tanah 8 - 15 %
 - Ketinggian tempat (M.dpl) 0 - 300 m
 - Kedalaman gambut 1 - 1,75 m
 - Curah hujan bulan basah 7 - 9 bulan
2. Type Iklim dan Curah Hujan
 - Type Iklim B
 - Distribusi hujan rata - rata 367 mm/th
 - Jumlah bulan basah 5 bulan
 - Jumlah bulan kering 7 bulan
 - Awal musim hujan bulan Februari
 - Jumlah hari hujan rata-rata perbulan 8 sampai 12 hari

3. Tabel Perkiraan curah hujan tiap bulan di Kecamatan Sungai Beremas.

Bulan	Curah Hujan (MM)	Hari Hujan
Januari	483	21
Februari	199	12
Maret	287	18
April	447	22
Mai	179	13
Juni	360	19
Juli	347	13
Agustus	133	14
September	403	20
Oktober	382	23
November	328	20
Desember	193	18

Sumber : Data Petugas PHP Kec. Sel. Beremas

3. Penggunaan Tanah/Lahan (data tahun 2007)

-	Lahan Sawah	:	33 Ha
	a. Irigasi sederhana	:	66 Ha
	b. Irigasi desa non PU	:	134 Ha
	c. Tadah Hujan	:	168 Ha
	d. Lebak	:	151 Ha
-	Lahan Kering	:	723 Ha
	a. Pekarangan	:	20 Ha
	b. Ladang	:	
	c. Padang Pengembalaan	:	

B.

Sosial Ekonomi

1. Penduduk

a. Jumlah penduduk Pada tahun 2007 : 21.343 jiwa

Laki - Laki : 10.741 jiwa

Perempuan : 10.602 jiwa

b. Jumlah Penduduk berdasarkan tingkat pendidikan

pada tahun 2005

* Lulus pendidikan umum

- TK	:	350 orang
- SD	:	7,556 orang
- SMP/SLTP	:	3,275 orang
- SMU/SLTA	:	2.766 orang
- Paket	:	20 orang
- D2	:	142 orang
- D3	:	114 orang
- S1	:	258 orang
- S2	:	4 orang

* Lulus Pendidikan Khusus

-	Madrasah Ibtidiyah	:	441 orang
-	Madrasah Tsanawiyah	:	329 orang
-	Madrasah Aliyah	:	363 Orang

2.

Mata Pencarian

Mata pencarian masyarakat Kecamatan Sungai

Beremas.

Pada umumnya memiliki mata pencarian nelayan dan

bertani.

Jumlah Penduduk Menurut Mata Pencarian :

-	PNS/ABRI	:	52 orang
-	Petani	:	128 orang
-	Buruh	:	98 orang
-	Nelayan	:	386 orang
-	Lain-lain	:	1.213 orang

*. Data Penduduk Tani

Jumlah penduduk menurut golongan pekerjaan

sehubungan dengan keadaan potensi daerah Sungai

Beremas maka terlihat banyak pekerjaan di sektor

pertanian, perkebunan dan perikanan laut/nelayan.

Adapun data jumlah penduduk menurut jenis /

golongan pekerjaan yang diperoleh dari lembaga

terkait sampai keadaan akhir tahun 2007 adalah

sebagai berikut :

No	Jenis Pekerjaan	Jumlah	Ket
1	Petani Padi	3.814	-
2	Petani Palawija	960	-
3	Perkebunan Rakyat	1.798	-
4	Perikanan/Nelayan	2.449	-
5	Pedagang	386	-
7	Petani Hortikultura	63	-

C. Teknologi

1. Teknik Silviculture

Kedadaan daerah Kecamatan Sungai Beremas cukup bagus didukung oleh bentang alam yang mempunyai ketinggian mulai dari 0 – 500 meter dpl. Daerah ini masih belum ada yang diolah oleh instansi – instansi pengelola hutan. Kondisi alam yang sangat bagus dapat dijadikan kawasan hutan lindung dan hutan wisata serta terdapatnya pulau – pulau kecil disekitar Air Bangis.

Pulau yang terdapat di Kecamatan Sungai Beremas yang rencana bisa dikembangkan jadi pulau wisata :

- Pulau Panjang luasnya : 16,40 km²

- Kampung Padang luasnya : 9,37 km²

- Koto Jambur : 26,14 km²

Kondisi saat sekarang adanya perambahan kawasan hutan dan illegal logging dan pncambahan hutan lain.

Pada umumnya masyarakat setempat menggarap lahan yang dekat dengan permukiman dan sebagian besar masyarakat memanfaatkan lahan belum menggunakan alat – alat modern, mereka masih memanfaatkan faktor alam.

2. Teknik Vegetatif

Pada umumnya masyarakat Kecamatan Sungai Beremas Kabupaten Pasaman Barat memiliki mata pencarian bertani dan berkebun, mereka memiliki lahan

yang cukup luas. Didalamnya ditanam tanaman seperti : kacang, jagung, coklat, karet, pisang, dll.

3. Teknik Sipil

Masyarakat hanya memanfaatkan keadaan alam (terbentuk oleh alam tanpa ada pemanfaatan teknologi. Sejak terbentuknya daerah ini pola penanaman yang digunakan untuk bertani / berladang masih tradisional dan ada perubahan – perubahan sedikit kearah pola bercocok tanam modren.

D. Kelembagaan

1. Koperasi

Masyarakat Kecamatan Sungai Beremas belum memiliki koperasi yang dinamakan KUD.

Dulu koperasi pernah dibentuk tapi hanya bertahan beberapa bulan karena adanya permasalahan dalam kepengurusan koperasi itu sendiri dan tidak adanya penunjang.

2. Kelompok

Di Kecamatan Sungai Beremas sudah ada terbentuk beberapa kelompok tani, yang kegiatannya adalah penanaman di luar kawasan hutan.

Penanaman yang dilaksanakan :

1. Mahoni

2. Jati

3. Karet

4. Mangga

5. Durian

6. Sawit

7. Coklat

8. dll.

3. Kemitraan

Kelompok Tani di Kecamatan Sungai Beremas bisa menjalin hubungan baik dengan instansi lain atau lembaga lainnya.

PERMASALAHAN

BAB. III

1. **Masalah Umum**
- Dari pengamatan dan pelaksanaan dilapangan yang telah dilaksanakan ada beberapa yang ditemukan masalah sebagai berikut :

- a. Lemahnya administrasi dan pembukuan modal kelompok.
- b. Minimnya fasilitas yang dimiliki oleh kelompok tani antara lain , tempat pertemuan, peralatan tani dan dana.
- c. Sedikitnya penambahan modal dalam kelompok.
- d. Illegal logging masih banyak dalam skala kecil dan skala besar.
- c. Kurangnya kesepahaman antara ninik mamak
- d. Kurangnya pengetahuan tentang perundang-undangan kehutanan.

2.

Masalah Khusus

- a. Kurangnya kemauan petani untuk melakukan pola tanam
- b. Kurangnya keaktifan anggota kelompok dalam pengembangan fasilitas pada kelompok.
- c. Kurangnya kehadiran anggota kelompok pada waktu pertemuan.
- d. Kurangnya kesadaran anggota kelompok dalam berorganisasi.

TUJUAN

BAB. IV

A. Tujuan Program

Rencana Kerja Petugas Lapangan Gerhan (PLG) pada bulan September tahun 2008 di Kecamatan Sungai Beremas Kabupaten Pasaman Barat, ini disusun bertujuan untuk menyatakan aspirasi petani dan masyarakat kehutanan dalam rangka pengelolaan usaha tani dengan lebih baik dan memanfaatkan lahan dengan menerapkan teknologi yang cepat menunjang peningkatan kelembagaan petani sehingga masyarakat sejahtera dan hutan lestari. Tujuan dari program ini adalah :

1. Terbentuknya kelompok tani yang mandiri

2. Terciptanya suasana hutan lestari

3. Meningkatkan kesejahteraan pendapatan masyarakat

4. Adanya lapangan pekerjaan bagi petani dan masyarakat

sekitar hutan.

B. Tujuan Kegiatan

Tujuan dari pelaksanaan kegiatan ini adalah :

1. Untuk menambah dan meningkatkan pengetahuan

masyarakat/ petani tentang pentingnya menjaga

kelestarian hutan.

2. Menanamkan dan memupuk aspirasi masyarakat/petani untuk memajukan kelompok dan anggota kelompok.
3. Memberikan semangat masyarakat dan mendorong masyarakat untuk memanfaatkan sumber daya alam secara lestari.
4. Membimbing dan membina kelompok tani untuk memanfaatkan sumber daya alam tanpa merusak hutan itu sendiri.
5. Meningkatkan frekuensi penyuluhan kepada masyarakat sekitar hutan dan aparat, tentang illegal logging, perizinan/perundangan.
6. Untuk meningkatkan pendapatan petani sekitar hutan.

Dengan disusunnya Rencana Kerja Bulan September tahun 2008 bagi Petugas Lapangan pada kegiatan Gerhan dapat terlaksanakan secara teratur dan terencana di lapangan sesuai dengan yang diharapkan.

PENUTUP

BAB. V

**RENCANA KERJA LATIHAN DAN KUNJUNGAN
PETUGAS LAPANGAN GERHAN (PLG)**

Nama : Lendrawati, S.Hut
 Wilayah Binaan : Kec.Sungai Beremas
 Bulan : September 2008

No	Hari/Tgl	Lokasi	Materi Kunjungan/Latihan/Kegiatan	Ket
1.	Senin/01-09-08	Simpang Empat	- Apel Gabungan	- Dinas Kabupaten
2.	Selasa/02-09-08	Simpang Empat	- Penyusunan Laporan & Penyusunan Spj	- Dinas Kabupaten
3.	Rabu/03-09-08	Air Bangis	- Anjang Sana	- Kec. Sei. Beremas
4.	Kamis/04-09-08	Air Bangis	- Anjang Sana	- Kec. Sei. Beremas
5.	Kamis/04-09-08	Air Bangis	- Anjang Sana	- Kec. Sei. Beremas
6.	Jumat/05-09-08	Simpang Empat	- Konsultasi	- Dinas Kabupaten
7.	Senin/8-09-08	BP DAS. AK	- Konsultasi Ke BPDAS. AK	- Padang
8.	Selasa/9-09-08	Simpang Empat	- Konsultasi	- Dinas Kabupaten
9.	Rabu/10-09-08	Air Bangis	- Anjang Sana	- Kec. Sei. Beremas
10.	Kamis/11-09-08	Air Bangis	- Anjang Sana	- Kec. Sei. Beremas
11.	Jumat/12-09-08	Air Bangis	- Anjang Sana	- Kec. Sei. Beremas
12.	Senin/15-09-08	Simpang Empat	- Apel Gabungan	- Dinas Kabupaten
13.	Selasa/16-09-08	Simpang Empat	- Konsultasi	- Dinas Kabupaten
14.	Rabu/17-09-08	Air Bangis	- Sosialisasi dg KWT.Cempaka Putih	- Kec. Sei. Beremas
15.	Kamis/18-09-08	Air Bangis	- Penyusunan Rencana KWT.CP	- Kec. Sei. Beremas
16.	Jumat/19-09-08	Air Bangis	- Temu KT.Kayu Arraw	- Kec. Sei. Beremas
17.	Senin/22-09-08	Simpang Empat	- Apel Gabungan	- Kantor Bupati
18.	Selasa/23-09-08	Simpang Empat	- Konsultasi	- Dinas Kabupaten
19.	Rabu/24-09-08	Air Bangis	- Temu KT.Karya Bersama	- Kec. Sei. Beremas
20.	Kamis/25-09-08	Air Bangis	- Anjang Sana	- Kec. Sei. Beremas
21.	Jumat/26-09-08	Air Bangis	- Anjang Sana	- Kec. Sei. Beremas
22.	Senin/29-09-08	Cuti Bersama	- Idul Fitri	- Libur
23.	Selasa/30-09-08	Cuti Bersama	- Libur kedua	- Libur

Simpang Empat, September 2008

Petugas Lapangan Gerhan

PLG

Lendrawati, S.Hut



**DINAS KEHUTANAN
KABUPATEN PASAMAN BARAT
OKTOBER 2008**

Hasil Penanaman Akasi Serentak



Lendrawati, S.Hut

Oleh :



**RENCANA KERJA
PETUGAS LAPANGAN GERHAN
DI KEC. SUNGAI BEREMAS**




LEMBAR PENGESAHAN
Nomor : 522/ /Dishut/2008

Kepala Dinas Kehutanan Kabupaten Pasaman Barat, setelah membaca dan meneliti Rencana Kerja Petugas Lapangan Gerhan (PLG) Kabupaten Pasaman Barat periode bulan Oktober 2008, kegiatan yang dilaksanakan adalah Hutan Rakyat dengan wilayah kerja di Kecamatan Sungai Beremas Kabupaten Pasaman Barat

Dengan ini memberikan pengesahan atas hal tersebut.

Simpang Empat, Oktober 2008



**PETUGAS LAPANGAN GERHAN (PLG)
KABUPATEN PASAMAN BARAT**

Jl. Raya KKN Km. 1 Telp (0753) 466287 Simpang Empat-Pasaman Barat


Simpang Empat, Oktober 2008

Nomor : PLG / PasBar - 2008
Kepada Yth,
Bapak Kepala Balai Pengelolaan
Daerah Aliran Sei. Agam Kuantan
di
Bulan Oktober
Th. 2008
Padang

Berdasarkan Surat Keputusan Kepala Balai Pengelolaan
Daerah Aliran Sungai Agam Kuantan Propinsi Sumatera Barat
Nomor : SK.596/Kpts/V-BPDAS.AK-1/2007 tentang
Pangangkatan dan Penempatan Petugas Lapangan (PLG)
Propinsi Sumatera Barat tahun 2007, bersama ini disampaikan
Rencana Kerja Bulan Oktober Th.2008 dan Pelaksanaan
kegiatan GN-RHL tahun 2008 di Nagari Air Bangis Kec. Sungai
Beremas Kab. Pasaman Barat.

Demikianlah kami sampaikan, atas perhatian dan kerjasamanya
kami ucapkan terima kasih.

Petugas Lapangan Gerhan
Kabupaten Pasaman Barat



Lendrawati, S.Hut

Tembusan disampaikan kepada Yth,


1. Kepala Bagian Tata Usaha BPDAS Propinsi Sumatera Barat
2. Bapak Kepala Dinas Kehutanan Kabupaten Pasaman Barat
3. Atsip.

KATA PENGANTAR

Puji dan Syukur kepada Allah SWT yang telah mengizinkan untuk menyusun Rencana Kerja Petugas Lapangan Gerhan Dinas Kehutanan Kabupaten Pasaman Barat di Wilayah Kecamatan Sungai Beremas Tahun Anggaran 2008 untuk Bulan Oktober 2008 sebagai pedoman melakukan tugas - tugas yang diberikan.

Petugas Lapangan Gerhan adalah petugas lapangan teknis/penyuluhan lapangan yang memiliki kemampuan memadai dibidang teknis kehutanan dan mampu memberikan penyuluhan dan pendidikan non formal ditujukan kepada petani dan keluarganya sehingga mereka tahu, mau dan mampu menerapkan teknologi baru yang lebih menguntungkan dalam mengelola usaha tani dan lahan mereka.

Setelah tersusunnya Rencana Kerja untuk priode Bulan Oktober tahun 2008, maka sejalan dengan itu selaku petugas diwilayah kerja diharapkan saran dan masukan serta kritikan, dukungan dari semua pihak demi terlaksanannya penyuluhan dan menambah majunya ekonomi masyarakat di Kecamatan Sungai Beremas.

Simfang Empat, Oktober 2008
PLG

Lendrawati, S.Hut

**RENCANA KERJA
PETUGAS LAPANGAN GERHAN
DI KEC. SUNGAI BEREMAS**

i	Pendahuluan.....	i
ii	Daftar Isi.....	ii
I. Pendahuluan		
1	A. Latar Belakang.....	1
2	B. Maksud dan Tujuan.....	2
2	C. Pengertian.....	2
II. Keadaan Umum		
4	A. Fisik.....	4
5	B. Sosial Ekonomi.....	5
7	C. Teknologi.....	7
8	D. Kelembagaan.....	8
III. Permasalahan		
10	A. Masalah Umum.....	10
10	B. Masalah Khusus.....	10
IV. Tujuan		
12	A. Tujuan Program.....	12
12	B. Tujuan Kegiatan.....	12
V. Penutup		
Lampiran - Lampiran		

PENDAHULUAN

BAB. 1

A. Latar Belakang

Gerakan Nasional Rehabilitasi Hutan dan Lahan (GN- RHL) adalah suatu gerakan yang berawal dari keprihatinan seluruh masyarakat Indonesia, karena melihat tingginya laju kerusakan lingkungan dan luasnya dampak kerusakan hutan dalam kurun waktu 10 tahun terakhir ini sehingga memberikan kerugian yang sangat besar bagi masyarakat bangsa dan Negara.

Dalam rangka meningkatkan kinerja pelaksanaan kegiatan Gerakan tahun 2008 sasaramnya diarahkan kepada pemulihan, mempertahankan dan meningkatkan fungsi hutan serta lahan sehingga daya dukung, produktifitas dan perannya dalam mendukung system kehidupan tetap terjaga. Untuk mencapai tujuan diatas diperlukan upaya gerakan masyarakat cinta hutan, peduli lingkungan hidup beserta ekosistemnya.

Diharapkan dengan adanya kegiatan ini, mampu mempercepat upaya rehabilitasi hutan dan lahan yang didukung oleh perencanaan penyulhan yang mantap dan berkesenambungan.

B. Maksud dan Tujuan

Maksud penyusunan rencana kegiatan untuk bulan Oktober tahun 2008 adalah suatu kerangka yang dapat dijadikan acuan oleh Petugas Lapangan dan Masyarakat/Petani.

Tujuannya untuk mengambil keputusan tentang kegiatan - kegiatan yang seharusnya dilaksanakan demi tercapainya tujuan pembangunan dibidang kehutanan yang diinginkan.

C. Pengertian

1. GN - RHL adalah gerakan moral secara nasional untuk menanam pohon disetiap kawasan hutan dan lahan kosong sebagai komitmen bangsa untuk meningkatkan kualitas lingkungan dan kesejahteraan rakyat.
2. RHL adalah upaya untuk memulihkan, mempertahankan dan meningkatkan fungsi hutan dan lahan sehingga daya dukung, produktifitas dan perannya dalam mendukung system penyangga kehidupan tetap terjaga.
3. Kegiatan Gerakan adalah suatu kegiatan yang terkoordinasi yang berdayaguna segenap kemampuan pemerintah dan masyarakat dalam merehabilitasi hutan dan lahan pada wilayah daerah aliran sungai (DAS).

4. Petugas Lapangan Gerhan (PLG) adalah Penyuluh / Tenaga Harian Lepas yang direkrut oleh Balai Pengelolaan Daerah Aliran Sungai (DAS) atas rekomendasi Dinas Kehutanan Kabupaten / Kota yang memiliki kemampuan teknis dibidang kehutanan, kelembagaan kelompok tani gerhan dan pengembangan swadaya masyarakat setempat.
5. Penyuluhan adalah suatu proses perubahan perilaku (pengetahuan, sikap dan keterampilan) dikalangan masyarakat agar mereka tahu, mau dan mampu melaksanakan perubahan - perubahan demi tercapainya peningkatan produksi, pendapatan atau keuntungan dan perbaikan kesejahteraan keluarga yang ingin dicapai melalui pembangunan.
6. Penyuluh adalah sebagai fasilitator dan dinamisiator untuk memperlancar proses perubahan perilaku yang direncanakan.

BAB. II

KEADAAAN UMUM

A. Fisik

1. Jenis dan Kesuburan Tanah
 - Jenis Podsolik Merah Kuning
 - Tekstur tanah liat
 - Struktur tanah liat berpasir
 - Kesuburan tanah sedang
 - Tebal Solum 20 - 30 Cm
 - Tingkat keasaman (PH) tanah 5,6 - 6
 - Kemiringan tanah 8 - 15 %
 - Ketinggian tempat (M.dpl) 0 - 300 m
 - Kedalaman gambut 1 - 1,75 m
 - Curah hujan bulan basah 7 - 9 bulan
2. Type Iklim dan Curah Hujan
 - Type Iklim B
 - Distribusi hujan rata - rata 367 mm/th
 - Jumlah bulan basah 5 bulan
 - Jumlah bulan kering 7 bulan
 - Awal musim hujan bulan Februari
 - Jumlah hari hujan rata-rata perbulan 8 sampai 12 hari

Tabel Perkiraan curah hujan tiap bulan di Kecamatan Sungai Beremas.

Bulan	Curah Hujan (MM)	Hari Hujan
Januari	483	21
Februari	199	12
Maret	287	18
April	447	22
Mai	179	13
Juni	360	19
Juli	347	13
Agustus	133	14
September	403	20
Oktober	382	23
November	328	20
Desember	193	18

Sumber : Data Petugas PHP Kec. Sel. Beremas

3. Penggunaan Tanah/Lahan (data tahun 2007)

-	Lahan Sawah	a. Irigasi sederhana	: 33 Ha
		b. Irigasi desa non PU	: 66 Ha
		c. Tadah Hujan	: 134 Ha
		d. Lebak	: 168 Ha
-	Lahan Kering	a. Pekarangan	: 151 Ha
		b. Ladang	: 723 Ha
		c. Padang Pengembalaan	: 20 Ha

B. Sosial Ekonomi

1. Penduduk

f. Ditanami pohon/HR	:	227 Ha
g. Hutan Lindung (HL)	:	6.520 Ha
h. Hutan Produksi (HP)	:	17.617 Ha
i. Lahan Kritis	:	15.540,6 Ha
h. Perkebunan	:	10.843 Ha
i. Areal Pengguna Lain	:	6.100 Ha

a. Jumlah penduduk

: 21.343 jiwa

Pada tahun 2007

Laki - Laki

: 10.741 jiwa

Perempuan

: 10.602 jiwa

b. Jumlah Penduduk berdasarkan tingkat pendidikan

pada tahun 2005

* Lulus pendidikan umum

- TK	:	350 orang
- SD	:	7,556 orang
- SMP/SLTP	:	3,275 orang
- SMU/SLTA	:	2.766 orang
- Paket	:	20 orang
- D2	:	142 orang
- D3	:	114 orang
- S1	:	258 orang
- S2	:	4 orang

* Lulus Pendidikan Khusus

- Madrasah Ibtidiyah : 441 orang
- Madrasah Tsanawiyah : 329 orang
- Madrasah Aliyah : 363 Orang

2.

Mata Pencarian

Mata pencarian masyarakat Kecamatan Sungai

Beramas.

Pada umumnya memiliki mata pencarian nelayan dan bertani.

Jumlah Penduduk Menurut Mata Pencarian :

-	PNS/ABRI	: 52 orang
-	Petani	: 128 orang
-	Buruh	: 98 orang
-	Nelayan	: 386 orang
-	Lain-lain	: 1.213 orang

*. Data Penduduk Tani

Jumlah penduduk menurut golongan pekerjaan sehubungan dengan keadaan potensi daerah Sungai Beremas maka terlihat banyak pekerjaan di sektor pertanian, perkebunan dan perikanan laut/nelayan. Adapun data jumlah penduduk menurut jenis / golongan pekerjaan yang diperoleh dari lembaga terkait sampai keadaan akhir tahun 2007 adalah sebagai berikut :

No	Jenis Pekerjaan	Jumlah	Ket
1	Petani Padi	3.814	-
2	Petani Palawija	960	-
3	Perkebunan Rakyat	1.798	-
4	Perikanan/Nelayan	2.449	-
5	Pedagang	386	-
7	Petani Hortikultura	63	-

C. Teknologi

1. Teknik Silvikultur

Kedadaan daerah Kecamatan Sungai Beremas cukup bagus didukung oleh bentang alam yang mempunyai ketinggian mulai dari 0 – 500 meter dpl. Daerah ini masih belum ada yang diolah oleh instansi – instansi pengelola hutan. Kondisi alam yang sangat bagus dapat dijadikan kawasan hutan lindung dan hutan wisata serta terdapatnya pulau – pulau kecil disekitar Air Bangis.

Pulau yang terdapat di Kecamatan Sungai Beremas yang rencana bisa dikembangkan jadi pulau wisata :

- Pulau Panjang luasnya : 16,40 km²
- Kampung Padang luasnya : 9,37 km²
- Koto Jambur : 26,14 km²

Kondisi saat sekarang adanya perambahan kawasan hutan dan illegal logging dan penebangan hutan lain.

Pada umumnya masyarakat setempat menggarap lahan yang dekat dengan pemukiman dan sebagian besar masyarakat memanfaatkan lahan belum menggunakan alat – alat modern, mereka masih memanfaatkan faktor alam.

2. Teknik Vegetatif

Pada umumnya masyarakat Kecamatan Sungai Beremas Kabupaten Pasaman Barat memiliki mata pencarian bertani dan berkebun, mereka memiliki lahan

yang cukup luas. Didalamnya ditanam tanaman seperti : kacang, jagung, coklat, sawit, karet, pisang, dll.

3. Teknik Sipil

Masyarakat hanya memanfaatkan keadaan alam (terbentuk oleh alam tanpa ada pemanfaatan teknologi. Sejak terbentuknya daerah ini pola penanaman yang digunakan untuk bertani / berladang masih tradisional dan ada perubahan - perubahan sedikit kearah pola bercocok tanam modren.

D. Kelembagaan

1. Koperasi

Masyarakat Kecamatan Sungai Beremas belum memiliki koperasi yang dinamakan KUD.

Dulu koperasi pernah dibentuk tapi hanya bertahan beberapa bulan karena adanya permasalahan dalam kepengurusan koperasi itu sendiri dan tidak adanya penunjang.

2. Kelompok

Di Kecamatan Sungai Beremas sudah ada terbentuk beberapa kelompok tani, yang kegiatannya adalah penanaman di luar kawasan hutan.

Penanaman yang dilaksanakan :

1. Mahoni

2. Jati

3. Karet

4. Mangga

5. Durian

6. Sawit

7. Coklat

8. dll.

3. Kemitraan

Kelompok Tani di Kecamatan Sungai Beremas bisa menjalin hubungan baik dengan instansi lain atau lembaga lainnya.

PERMASALAHAN

BAB. III

1. Masalah Umum

Dari pengamatan dan pelaksanaan dilapangan yang telah dilaksanakan ada beberapa yang ditemukan masalah sebagai berikut :

- a. Lemahnya administrasi dan pembukuan modal kelompok.
- b. Minimnya fasilitas yang dimiliki oleh kelompok tani antara lain , tempat pertemuan, peralatan tani dan dana.
- c. Sedikitnya penambahan modal dalam kelompok.
- d. Illegal logging masih banyak baik dalam skala kecil dan skala besar.
- c. Kurangnya kesapahaman antara ninik mamak
- d. Kurangnya pengetahuan tentang perundang-undangan kehutanan.

2. Masalah Khusus

- a. Kurangnya kemauan petani untuk melakukan pola tanam
- b. Kurangnya keaktifan anggota kelompok dalam pengembangan fasilitas pada kelompok.
- c. Kurangnya kehadiran anggota kelompok pada waktu pertemuan.
- d. Kurangnya kesadaran anggota kelompok dalam berorganisasi.

BAB. IV TUJUAN

A. Tujuan Program

Rencana Kerja Petugas Lapangan Gerhan (PLG) pada bulan Oktober tahun 2008 di Kecamatan Sungai Beremas Kabupaten Pasaman Barat, ini disusun bertujuan untuk menyatukan aspirasi petani dan masyarakat kehutanan dalam rangka pengelolaan usaha tani dengan lebih baik dan memanfaatkan lahan dengan menerapkan teknologi yang cepat menunjang peningkatan kelembagaan petani sehingga masyarakat sejahtera dan hutan lestari. Tujuan dari program ini adalah :

1. Terbentuknya kelompok tani yang mandiri
2. Terciptanya suasana hutan lestari
3. Meningkatkan kesejahteraan pendapatan masyarakat
4. Adanya lapangan pekerjaan bagi petani dan masyarakat sekitar hutan.

B. Tujuan Kegiatan

- Tujuan dari pelaksanaan kegiatan ini adalah :
1. Untuk menambah dan meningkatkan pengetahuan masyarakat/ petani tentang pentingnya menjaga kelestarian hutan.

2. Menanamkan dan memupuk aspirasi masyarakat/ petani untuk memajukan kelompok dan anggota kelompok.
3. Memberikan semangat masyarakat dan mendorong masyarakat untuk memanfaatkan sumber daya alam secara lestari.
4. Membimbing dan membina kelompok tani untuk memanfaatkan sumber daya alam tanpa merusak hutan itu sendiri.
5. Meningkatkan frekuensi penyuluh kepada masyarakat sekitar hutan dan aparat, tentang illegal logging, perizinan/perundangan.
6. Untuk meningkatkan pendapatan petani sekitar hutan.

Dengan disusunya Rencana Kerja Bulan Oktober tahun 2008 bagi Petugas Lapangan pada kegiatan Gerhan dapat terlaksanakan secara teratur dan terencana di lapangan sesuai dengan yang diharapkan.

PENUTUP

BAB. V

**RENCANA KERJA LATIHAN DAN KUNJUNGAN
PETUGAS LAPANGAN GERHAN (PLG)**

Nama : Lendrawati, S.Hut
 Wilayah Binaan : Kec.Sungai Beremas
 Bulan : Oktober 2008

No	Hari/Tgl	Lokasi	Materi Kunjungan/Latihan/Kegiatan	Ket
1.	Rabu/01-10-08	-	- Idui Fitri	- Libur
2.	Kamis/02-10-08	-	- Cuti Bersama	- Libur
4.	Jumaat/03-10-08	-	- Cuti Bersama	- Libur
5.	Senin/06-10-08	BPDAS, AK	- Konsultasi Ke BPDAS, AK	- Padang
6.	Selasa/07-10-08	Simpang Empat	- Konsultasi Keg.Gerhan	- Dinas Kabupaten
7.	Rabu/08-10-08	Simpang Empat	- Konsultasi Keg.Gerhan	- Dinas Kabupaten
8.	Kamis/9-10-08	Air Bangis	- Sosialisasi Ttg aksi penanam swadaya	- Kec. Beremas
9.	Jumaat/10-10-08	Air Bangis	- Sosialisasi Ttg aksi penanam swadaya	- Kec.Sel.Beremas
10.	Senin/13-10-08	Simpang Empat	- Apel Gabungan	- Kantor Bupati
11.	Selasa/14-10-08	Simpang Empat	- Sosialisasi Ttg aksi penanam swadaya	- Dinas Kabupaten
12.	Rabu/15-10-08	Sel.Aur	- Sosialisasi Ttg aksi penanam swadaya	- Kec.Sel.Aur
13.	Kamis/16-10-08	BPP,Parit	- Training Penyuluh	- Kec.Koto Balingka
14.	Jumaat/17-10-08	Simpang Empat	- Upacara HKNS	- Kantor Bupati
15.	Senin/20-10-08	Simpang Empat	- Apel Gabungan	- Kantor Bupati
16.	Selasa/21-10-08	Simpang Empat	- Konsultasi	- Dinas Kabupaten
17.	Rabu/22-10-08	Parti	- Sosialisasi Ttg aksi penanam swadaya	- Kec.Koto Balingka
18.	Kamis/23-10-08	U.Gading	- Sosialisasi Ttg aksi penanam swadaya	- Kec.L.Melintang
19.	Jumaat/24-10-08	Simpang Empat	- Konsultasi	- Dinas Kabupaten
20.	Senin/27-10-08	Simpang Empat	- Apel Gabungan	- Kantor Bupati
21.	Selasa/28-10-08	Simpang Empat	- Konsultasi Ttg GERHAN	- Dinas Kabupaten
22.	Rabu/29-10-08	Silapang	- Sosialisasi Ttg aksi penanam swadaya	- Kec.Ranah Batahan
23.	Kamis/30-10-08	Desa Baru	- Sosialisasi Ttg aksi penanam swadaya	- Kec.Ranah Batahan
24.	Jumaat/31-10-08	Simpang Empat	- Konsultasi	- Dinas Kabupaten

Simpang Empat, Oktober 2008

Petugas Lapangan Gerhan
 PLG


 Lendrawati, S.Hut


Diketahui :
 Kepala Dinas Kehutanan
 Kabupaten Pasaman Barat
 Sekretaris

 Nip. 080 041 911
 Bukito, SP

**RENCANA KERJA
PETUGAS LAPANGAN GERHAN
DI KEC. SUNGAI BEREMAS**

Dleh :

Lendrawati, S.Hut



**DINAS KEHUTANAN
KABUPATEN PASAMAN BARAT
JANUARI 2008**



**PEMERINTAH KABUPATEN PASAMAN BARAT
DINAS KEHUTANAN**

Jl. Raya KKN Km.1-Simpang Empat Telp : (0753) 466287

LEMBAR PENGESAHAN

Nomor : 522/ 153 /Dishut/2008

Kepala Dinas Kehutanan Kabupaten Pasaman Barat, setelah membaca dan meneliti Rencana Kerja Petugas Lapangan Gerhan (PLG) Kabupaten Pasaman Barat periode bulan Januari 2008 sampai dengan Bulan Maret 2008, kegiatan yang dilaksanakan adalah Hutan Rakyat dengan wilayah kerja di Kecamatan Sungai Beremas Kabupaten Pasaman Barat

Dengan ini memberikan pengesahan atas hal tersebut.

Simpang Empat, Januari 2008



Kepala Dinas Kehutanan
Kabupaten Pasaman Barat

Drs. H. Nofdinal Yefri

Nip. 710 019 855

KATA PENGANTAR

Puji dan Syukur kepada Allah SWT yang telah mengizinkan untuk menyusun Rencana Kerja Petugas Lapangan Gerhan Dinas Kehutanan Kabupaten Pasaman Barat di Wilayah Kecamatan Sungai Beremas Tahun Anggaran 2008 pada Bulan Januari sampai dengan bulan Maret 2008 sebagai pedoman melakukan tugas – tugas yang diberikan.

Petugas Lapangan Gerhan adalah petugas lapangan teknis/penyuluhan lapangan yang memiliki kemampuan memadai dibidang teknis kehutanan dan mampu memberikan penyuluhan dan pendidikan non formal ditujukan kepada petani dan keluarganya sehingga mereka tahu, mau dan mampu menerapkan teknologi baru yang lebih menguntungkan dalam mengelola usaha tani dan lahan mereka.

Setelah tersusunnya Rencana Kerja untuk priode Bulan Januari sampai dengan bulan Maret tahun 2008, maka sejalan dengan itu selaku petugas diwilayah kerja mengharapakan saran dan masukan serta kritikan, dukungan dari semua pihak demi terlaksanannya penyuluhan dan menambah majunya ekonomi masyarakat di Kecamatan Sungai Beremas.

Simpang Empat, Januari 2008

PLG



Lendrawati, S.Hut

**RENCANA KERJA
PETUGAS LAPANGAN GERHAN
DI KEC. SUNGAI BEREMAS**

Pengantar.....	i
Daftar Isi.....	ii
I. Pendahuluan	
A. Latar Belakang.....	1
B. Maksud dan Tujuan.....	2
C. Pengertian.....	2
II. Keadaan Umum	
A. Fisik.....	4
B. Sosial Ekonomi.....	5
C. Teknologi.....	7
D. Kelembagaan.....	8
III. Permasalahan	
A. Masalah Umum.....	10
B. Masalah Khusus.....	10
IV. Tujuan	
A. Tujuan Program.....	12
B. Tujuan Kegiatan.....	12
V. Penutup	

BAB. I
PENDAHULUAN

A. Latar Belakang

Gerakan Nasional Rehabilitasi Hutan dan Lahan (GN-RHL) adalah suatu gerakan yang berawal dari keprihatinan seluruh masyarakat Indonesia, karena melihat tingginya laju kerusakan lingkungan dan luasnya dampak kerusakan hutan dalam kurun waktu 10 tahun terakhir ini sehingga memberikan kerugian yang sangat sebesar bagi masyarakat bangsa dan Negara.

Dalam rangka meningkatkan kinerja pelaksanaan kegiatan Gerakan tahun 2007 sasarannya diarahkan kepada pemulihan, mempertahankan dan meningkatkan fungsi hutan serta lahan sehingga daya dukung, produktifitas dan peranannya dalam mendukung sistem kehidupan tetap terjaga.

Untuk mencapai tujuan diatas diperlukan upaya gerakan masyarakat cinta hutan, peduli lingkungan hidup beserta ekosistemnya.

Diharapkan dengan adanya kegiatan ini, mampu mempercepat upaya rehabilitasi hutan dan lahan yang didukung oleh perencanaan penyuluhan yang mantap dan berkesenambungan.

B. Maksud dan Tujuan

Maksud penyusunan rencana kegiatan untuk bulan Januari sampai dengan bulan Maret tahun 2008 adalah suatu kerangka yang dapat dijadikan acuan oleh Petugas Lapangan dan Masyarakat/Petani.

Tujuannya untuk mengambil keputusan tentang kegiatan - kegiatan yang seharusnya dilaksanakan demi tercapainya tujuan pembangunan dibidang kehutanan yang diinginkan.

C. Pengertian

1. GN - RHL adalah gerakan moral secara nasional untuk menanam pohon disetiap kawasan hutan dan lahan kosong sebagai komitmen bangsa untuk meningkatkan kualitas lingkungan dan kesejahteraan rakyat.
2. RHL adalah upaya untuk memulihkan, mempertahankan dan meningkatkan fungsi hutan dan lahan sehingga daya dukung, produktifitas dan peranannya dalam mendukung system penyangga kehidupan tetap terjaga.
3. Kegiatan Gerhan adalah suatu kegiatan yang terkoordinasi yang berdayaguna segenap kemampuan pemerintah dan masyarakat dalam merehabilitasi hutan dan lahan pada wilayah daerah aliran sungai (DAS).
4. Petugas Lapangan Gerhan (PLG) adalah Penyuluh / Tenaga Harian Lepas yang direkrut oleh Balai Pengelolaan Daerah Aliran Sungai (DAS) atas rekomendasi Dinas Kehutanan Kabupaten / Kota yang memiliki kemampuan teknis

dibidang kehutanan, kelembagaan kelompok tani gerhan dan pengembangan swadaya masyarakat setempat.

5. Penyuluhan adalah suatu proses perubahan perilaku (pengetahuan, sikap dan keterampilan) dikalangan masyarakat agar mereka tahu. Mau dan mampu melaksanakan perubahan - perubahan demi tercapainya peningkatan produksi, pendapatan atau keuntungan dan perbaikan kesejahteraan keluarga yang ingin dicapai melalui pembangunan.
6. Penyuluh adalah sebagai fasilitator dan dinamisator untuk memperlancar proses perubahan perilaku yang direncanakan.

BAB. II
KEADAAN UMUM

A. Fisik

1. Jenis dan Kesuburan Tanah
 - Jenis Podsolik Merah Kuning
 - Tekstur tanah liat
 - Struktur tanah liat berpasir
 - Kesuburan tanah sedang
 - Tebal solum 20 – 30 cm
2. Type Iklim dan Curah Hujan
 - Type iklim B
 - Distribusi hujan rata-rata 367 mm/th
 - Jumlah bulan basah 5 bulan
 - Jumlah bulan kering 7 bulan
 - Awal musim hujan Bulan Februari
 - Jumlah hari hujan rata-rata perbulan 8 sampai 12 hari
3. Penggunaan Tanah/Lahan
 - Lahan sawah : 410 Ha
 1. Irigasi sederhana : 33 Ha
 2. Irigasi desa non PU : 61 Ha
 3. Tadah Hujan : 136 Ha
 4. Lebak : 171 Ha
 - Bukan Lahan Sawah : 20,725 Ha
 1. Pekarangan : 431 Ha
 2. Tegal/kebun : 1655 Ha
 3. Ladang/Huma : 877 Ha

4.	Pengembalaan	:	20 Ha
5.	Lahan Terlantar/ Tidak di usahakan	:	100 Ha
6.	Ditanami Pohon/HR	:	227 Ha
7.	Hutan Negara	:	5.120 Ha
8.	Perkebunan	:	10.843 Ha
9.	Lainnya	:	1.452 Ha

B. Sosial Ekonomi

1. Penduduk

a.	Jumlah Penduduk	:	20.231	Jiwa
	Laki-laki	:	10.338	Jiwa
	Perempuan	:	9.893	Jiwa
b.	Jumlah Penduduk berdasarkan tingkat pendidikan pada tahun 2005			
*	Lulus pendidikan umum			
-	TK	:	350 orang	
-	SD	:	7,556 orang	
-	SMP/SLTP	:	3,275 orang	
-	SMU/SLTA	:	2,766 orang	
-	Paket	:	20 orang	
-	D ₂	:	142 orang	
-	D ₃	:	114 orang	
-	SI	:	258 orang	
-	S2	:	4 orang	

-	Jagung	:	
	Tanam	:	242 Ha
	Panen	:	99 Ha
	Produksi	:	57 Ton
-	Kacang Tanah	:	
	Tanam	:	214 Ha
	Panen	:	225 Ha
	Produksi	:	342 Ton
-	Pisang	:	
	Tanam	:	0,02 Ha
	Panen	:	0,02 Ha
	Produksi	:	0,01 Ton
-	Mangga	:	
	Tanam	:	0,04 Ha
	Panen	:	0,04 Ha
	Produksi	:	0,60 Ton.
-	Kakao	:	
	Produksi th/ha	:	1,35 ton
	Produksi/th	:	423,9 ton
-	Karet	:	
	Produksi th/ha	:	2,7 ton
	Produksi/th	:	1,074 ton
-	Nilam	:	
	Produksi th/ha	:	0,25 ton
	Produksi/th	:	0,5 ton

C. Teknologi

1. Teknik Silvikultur

Kadaan daerah Kecamatan Sungai Beremas cukup bagus, didukung oleh bentang alam yang mempunyai ketinggian mulai dari 0 – 500 meter aml daerah ini masih belum ada yang dikelola oleh instansi-instansi pengelola hutan. Kondisi alam yang sangat bagus dapat dijadikan kawasan hutan lindung dan hutan wisata serta terdapatnya pulau-pulau kecil disekitar Air Bangis. Objek wisata yang baru dikelola dikecamatan

Sungai Beremas ada 2 Jenis :

- Wisata Alam (Cagar Alam)

- Tempat Bersejarah

Pulau yang terdapat di Kec. Sungai Beremas yang bisa

dikembangkan jadi pulau wisata :

- Pulau Panjang luasnya : 16.40 Km²

- Kampung Padang luasnya : 9,37 Km²

- Koto Jambur : 26,14 Km²

Saat kondisi sekarang adanya perambahan kawasan hutan dan illegal logging dan penebangan hutan lain.

Pada umumnya masyarakat setempat menggarap lahan yang dekat dengan pemukiman dan sebagian besar masyarakat memanfaatkan lahan belum menggunakan alat-alat modern , mereka masih memanfaatkan factor alam.

Di Kecamatan Sungai Beremas sudah ada terbentuk beberapa kelompok tani, yang kegiatannya adalah penanaman di luar kawasan hutan.

2. Kelompok

Dulu koperasi pernah dibentuk tapi hanya bertahan beberapa bulan karena adanya permasalahan dalam kepemimpinan koperasi itu sendiri dan tidak adanya dana penunjang. Koperasi yang dinamakan KUD.

Masyarakat Kecamatan Sungai Beremas belum memiliki

1. Koperasi

Kelembagaan

D.

Masyarakat hanya memanfaatkan keadaan alam (terbentuk oleh alam) tanpa ada pemanfaatan teknologi. Sejak terbentuknya daerah ini pola penanaman yang digunakan untuk bertani/berladang masih tradisional dan ada perubahan-perubahan sedikit kearah pola bercocok tanam modern.

3. Teknik Sipil

Pada umumnya masyarakat Kecamatan Sungai Beremas Kabupaten Pasaman Barat memiliki mata pencarian bertani dan berkebun, mereka memiliki lahan yang cukup luas. Didalamnya ditanam tanaman seperti : kacang, jagung, coklat, sawit, karet, pisang dll.

2. Teknik Vegetatif

Penaman yang dilaksanakan :

1. Mahoni

2. Jati

3. Karet

4. Mangga

5. dll

3. **Kemitraan**

Kelompok Tani di Kecamatan Sungai Beremas bisa menjalin hubungan baik dengan instansi lain atau lembaga lainnya

PERMASALAHAN

BAB. III

1. Masalah Umum

Dari pengamatan dan pelaksanaan dilapangan yang telah dilaksanakan ada beberapa yang ditemukan masalah sebagai berikut :

1. Lemahnya administrasi dan pembukuan modal kelompok

2. Kurangnya fasilitas yang dimiliki oleh kelompok tani antara

lain : tempat pertemuan, peralatan tani dan dana

3. Sedikitnya penambahan modal dalam kelompok

4. Illegal Logging masih banyak baik dalam skala kecil dan skala

besar.

5. Kurangnya Kesapahaman antara ninik mamak.

6. Kurangnya pengetahuan tentang perundang-undang

kehutanan.

2. Masalah Khusus

1. Kurangnya kemauan petani untuk melakukan pola tanam

2. Kurangnya keaktifan anggota kelompok dalam pengembangan

fasilitas pada kelompok.

3. Kurangnya kehadiran anggota kelompok pada waktu

pertemuan.

4. Kurangnya kesadaran anggota kelompok dalam berorganisasi.

BAB. IV

TUJUAN

Rencana kerja Petugas Lapangan Gerhan (PLG) pada bulan

Januari sampai dengan bulan Maret di Kecamatan Sungai Beremas Kabupaten Pasaman Barat tahun 2008 ini disusun bertujuan untuk

menyatakan aspirasi petani dan masyarakat kehutanan dalam

rangka pengelolaan usaha tani dengan lebih baik dan memanfaatkan

lahan dengan menerapkan teknologi yang cepat menunjang

peningkatan kelembagaan petani sehingga masyarakat sejahtera dan

hutan lestari. Tujuan dari program ini adalah :

1. Terbentuknya kelompok tani yang mandiri

2. Terciptanya suasana hutan lestari

3. Meningkatkan kesejahteraan pendapatan masyarakat

4. Adanya lapangan pekerjaan bagi petani dan masyarakat

sekitar hutan.

A.

Tujuan Program

Tujuan dari pelaksanaan kegiatan ini adalah :

1. Untuk menambah dan meningkatkan pengetahuan

masyarakat/ petani tentang pentingnya menjaga kelestarian

hutan.

2. Menanamkan dan memupuk aspirasi masyarakat/ petani

untuk memajukan kelompok dan anggota kelompok.

3. Memberi semangat masyarakat dan mendorong masyarakat untuk memanfaatkan sumber daya alam secara lestari.
4. Membimbing dan membina kelompok tani untuk memanfaatkan sumber daya alam tanpa merusak hutan itu sendiri.
5. Meningkatkan frekuensi penyuluhan kepada masyarakat sekitar hutan dan aparat, tentang illegal logging, perizinan/perundangan.
6. Untuk meningkatkan pendapatan petani sekitar hutan.

Dengan disusunnya Rencana Kerja Bulan Januari sampai dengan bulan Maret tahun 2008 bagi Petugas Lapangan pada kegiatan Gerhan dapat terlaksanakannya secara teratur dan terencana di lapangan sesuai dengan yang diharapkan.

PENUTUP

BAB. V

CARA MENCAPAIAN TUJUAN OPERASIONAL PETUGAS LAPANGAN GERHAN

No	Masalah	Tujuan	Pemecahan Masalah	Metode	Ket
1.	Kurang Paham maksud tujuan kegiatan gerhan	Mengerti	Penyuluhan dan Informasi	Pertemuan/Diskusi Kunjungan lapangan	Petugas/Dishut
2.	Kurangnya pengetahuan tentang kegiatan gerhan	Tahu dan Mampu	Penyuluhan dan Informasi	Pertemuan/Diskusi Kunjungan lapangan	Petugas/Dishut
3.	Kurangnya partisipasi terhadap kegiatan gerhan	Berpartisipasi	Penyuluhan dan Pembinaan	Pertemuan/Diskusi Kunjungan lapangan	Petugas/Dishut
4.	Kurangnya kesadaran berorganisasi Kelompok	Bersemangat	Penyuluhan dan Pembinaan	Pertemuan/Diskusi Kunjungan lapangan	Petugas/Dishut
5.	Kurang bertanggung jawab	Mau dan Mampu	Pembinaan dan Motivasi	Pertemuan/Diskusi Kunjungan lapangan	Petugas/Dishut

RENCANA KEGIATAN OPERASIONAL PETUGAS/PENYULUHAN LAPANGAN GERHAN

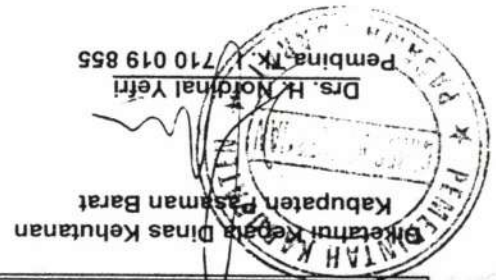
No	Masalah	Metode Pemecahan Masalah	Sasaran	Lokasi	Volume	Waktu Pelaksanaan
1.	Tingkat Penerapan usaha teknologi Masih Rendah	- Pertemuan Kelompok Tani	- Anggota Kelompok dan Masyarakat	Kec. Sungai Beremas	20	Minggu I
2.	Pelaksanaan kegiatan Gerhan	- Pendamping Kelompok Tani	- Kelompok Tani, Masyarakat & Petugas	Kec. Sungai Beremas	20	Minggu II
3.	Pelaksanaan kegiatan Gerhan	- Pertemuan Kelompok Tani	- Kelompok tani dan Masyarakat	Kec. Sungai Beremas	20	Minggu III
4.	Penilaian Kemampuan Kelompok	- Pertemuan Kelompok Tani	- Kelompok tani dan Masyarakat	Kec. Sungai Beremas	20	Minggu IV


Simpang Empat, Januari 2008
Petugas Lapangan Gerhan (PLG)

Lendrawati, S.Hut

**JADWAL KERJA PLG
DINAS KEHUTANAN KABUPATEN PASAMAN BARAT
Prude Januari s/d Maret 2008**


No Hari	Tanggal	Nagar/Kec	Kegiatan	Keterangan
1	7 Januari 2008		-Koordinasi/Konsultasi ke Dinas Kehutanan Propinsi	-Padang (BPDAS)
	8 Januari 2008	Sungai Beremas	-Pelaksanaan Kegiatan	-Penyuluhan/Pendampingan Teknis
	9 Januari 2008	Sungai Beremas	-Pelaksanaan Kegiatan	-Penyuluhan/Pendampingan Teknis
	10 Januari 2008			
	11 Januari 2008			
2	14 Januari 2008			
	15 Januari 2008	Air Bangis/Sungai	-Mengkuti Apel Gabungan	-Simpang Empat
	16 Januari 2008			
	17 Januari 2008			
	18 Januari 2008	Air Bangis/Sungai	-Pelaksanaan Kegiatan	-Penyuluhan/Pendampingan Teknis
3	21 Januari 2008			
	22 Januari 2008	Air Bangis/Sungai	-Pelaksanaan Kegiatan	-Simpang Empat
	23 Januari 2008			
	24 Januari 2008			
	25 Januari 2008	Air Bangis/Sungai	-Pelaksanaan Kegiatan	-Penyuluhan/Pendampingan Teknis
4	28 Januari 2008			
	29 Januari 2008	Air Bangis/Sungai	-Pelaksanaan Kegiatan	-Simpang Empat
	30 Januari 2008			
	31 Januari 2008			
	1 Februari 2008	Air Bangis/Sungai	-Pelaksanaan Kegiatan	-Simpang Empat
	2 Februari 2008			
	3 Februari 2008			
	4 Februari 2008			
5	5 Februari 2008			
	6 Februari 2008			
	7 Februari 2008			
	8 Februari 2008			
	11 Februari 2008			
	12 Februari 2008	Air Bangis/Sungai	-Mengkuti Apel Gabungan	-Simpang Empat
	13 Februari 2008			
	14 Februari 2008			
	15 Februari 2008	Air Bangis/Sungai	-Pelaksanaan Kegiatan	-Simpang Empat
	18 Februari 2008			
7	19 Februari 2008	Air Bangis/Sungai	-Mengkuti Apel Gabungan	-Simpang Empat
	20 Februari 2008			
	21 Februari 2008			
	22 Februari 2008	Air Bangis/Sungai	-Pelaksanaan Kegiatan	-Simpang Empat
	25 Februari 2008			
8	26 Februari 2008	Air Bangis/Sungai	-Mengkuti Apel Gabungan	-Simpang Empat
	27 Februari 2008			



Simpang Empat, Januari 2007
 Petugas Lapangan Gerhan (PLG)

 Lendrawati S. Hut

Kamis	28 Februari 2008	Koordinasi/Konsultasi ke Dinas Kehutanan Kabupaten Gerhan	- Simpang Empat
Jum'at	29 Februari 2008	Pelaksanaan Kegiatan Air Bangis/Sungai Beremas Gerhan	- Pendamping Teknis
Senin	3 Maret 2008	Mengikuti Apel Gabungan	- Simpang Empat
Selasa	4 Maret 2008	Pelaksanaan Kegiatan Air Bangis/Sungai Beremas Gerhan	- Pendamping Teknis
Rabu	5 Maret 2008	-	-
Kamis	6 Maret 2008	Koordinasi/Konsultasi ke Dinas Kehutanan Propinsi	- Simpang Empat
Kamis	6 Maret 2008	Koordinasi/Konsultasi ke Dinas Kehutanan Kabupaten Gerhan	- Simpang Empat
Jum'at	7 Maret 2008	Dinas Kehutanan Kabupaten Gerhan	- Hari Raya Nyepl
Senin	10 Maret 2008	Mengikuti Apel Gabungan	- Simpang Empat
Selasa	11 Maret 2008	Pelaksanaan Kegiatan Air Bangis/Sungai Beremas Gerhan	- Pendamping Teknis
Rabu	12 Maret 2008	Pelaksanaan Kegiatan Air Bangis/Sungai Beremas Gerhan	- Pendamping Teknis
Kamis	13 Maret 2008	Koordinasi/Konsultasi ke Dinas Kehutanan Kabupaten Gerhan	- Simpang Empat
Jum'at	14 Maret 2008	Pelaksanaan Kegiatan Air Bangis/Sungai Beremas Gerhan	- Pendamping Teknis
Senin	17 Maret 2008	Mengikuti Apel Gabungan	- Simpang Empat
Selasa	18 Maret 2008	Pelaksanaan Kegiatan Air Bangis/Sungai Beremas Gerhan	- Pendamping Teknis
Rabu	19 Maret 2008	Beremas Gerhan	- Pendamping Teknis
Kamis	20 Maret 2008	- Libur	- Maulud Nabi SAW
Jum'at	21 Maret 2008	- Libur	- Wafat Isa Almasih
Senin	24 Maret 2008	Mengikuti Apel Gabungan	- Simpang Empat
Selasa	25 Maret 2008	Pelaksanaan Kegiatan Air Bangis/Sungai Beremas Gerhan	- Pendamping Teknis
Rabu	26 Maret 2008	Pelaksanaan Kegiatan Air Bangis/Sungai Beremas Gerhan	- Pendamping Teknis
Kamis	27 Maret 2008	Koordinasi/Konsultasi ke Dinas Kehutanan Kabupaten Gerhan	- Simpang Empat
Jum'at	28 Maret 2008	Pelaksanaan Kegiatan Air Bangis/Sungai Beremas Gerhan	- Pendamping Teknis
13	31 Maret 2008	Mengikuti Apel Gabungan	- Simpang Empat

DINAS KEHUTANAN
DI KABUPATEN PASAMAN BARAT
FEBRUARI 2008



Lendrawati, S.Hut

Oleh :



RENCANA KERJA
PETUGAS LAPANGAN GERHAN
DI KEC. SUNGAI BEREMAS

KATA PENGANTAR

Puji dan Syukur kepada Allah SWT yang telah mengizinkan untuk menyusun Rencana Kerja Petugas Lapangan Gerhan Dinas Kehutanan Kabupaten Pasaman Barat di Wilayah Kecamatan Sungai Beremas Tahun Anggaran 2008 pada Bulan Februari tahun 2008 sebagai pedoman melakukan tugas – tugas yang diberikan.

Petugas Lapangan Gerhan adalah petugas lapangan teknis/penyuluhan lapangan yang memiliki kemampuan memadai dibidang teknis kehutanan dan mampu memberikan penyuluhan dan pendidikan non formal ditujukan kepada petani dan keluarganya sehingga mereka tahu, mau dan mampu menerapkan teknologi baru yang lebih menguntungkan dalam mengelola usaha tani dan lahan mereka.

Setelah tersusunnya Rencana Kerja untuk priode Bulan Februari tahun 2008, maka sejalan dengan itu selaku petugas diwilayah kerja diharapkan saran dan masukan serta kritikan, dukungan dari semua pihak demi terlaksanannya penyuluhan dan menambah majunya ekonomi masyarakat di Kecamatan Sungai Beremas.

Simpang Empat, Februari 2008
PLG

Lendrawati, S.Hut

**RENCANA KERJA
PETUGAS LAPANGAN GERHAN
DI KEC. SUNGAI BEREMAS**

Pengantar.....	1
Daftar Isi.....	ii
I. Pendahuluan	
A. Latar Belakang.....	1
B. Maksud dan Tujuan.....	2
C. Pengertian.....	2
II. Keadaan Umum	
A. Fisik.....	4
B. Sosial Ekonomi.....	5
C. Teknologi.....	7
D. Kelembagaan.....	8
III. Permasalahan	
A. Masalah Umum.....	10
B. Masalah Khusus.....	10
IV. Tujuan	
A. Tujuan Program.....	12
B. Tujuan Kegiatan.....	12
V. Penutup	

PENDAHULUAN

BAB. I

A. Latar Belakang

Gerakan Nasional Rehabilitasi Hutan dan Lahan (GN-RHL) adalah suatu gerakan yang berawal dari keprihatinan seluruh masyarakat Indonesia, karena melihat tingginya laju kerusakan lingkungan dan luasnya dampak kerusakan hutan dalam kurun waktu 10 tahun terakhir ini sehingga memberikan kerugian yang sangat sebesar bagi masyarakat bangsa dan Negara.

Dalam rangka meningkatkan kinerja pelaksanaan kegiatan Gerhan tahun 2007 sasaramnya diarahkan kepada pemulihan, mempertahankan dan meningkatkan fungsi hutan serta lahan sehingga daya dukung, produktivitas dan perannya dalam mendukung sistem kehidupan tetap terjaga.

Untuk mencapai tujuan diatas diperlukan upaya gerakan masyarakat cinta hutan, peduli lingkungan hidup beserta ekosistemnya.

Diharapkan dengan adanya kegiatan ini, mampu mempercepat upaya rehabilitasi hutan dan lahan yang didukung oleh perencanaan penyulhan yang mantap dan berkesenambungan.

B. Maksud dan Tujuan

Maksud penyusunan rencana kegiatan untuk bulan Februari tahun 2008 adalah suatu kerangka yang dapat dijadikan acuan oleh Petugas Lapangan dan Masyarakat/Petani.

Tujuannya untuk mengambil keputusan tentang kegiatan - kegiatan yang seharusnya dilaksanakan demi tercapainya tujuan pembangunan dibidang kehutanan yang diinginkan.

C. Pengertian

1. GN - RHL adalah gerakan moral secara nasional untuk menanam pohon disetiap kawasan hutan dan lahan kosong sebagai komitmen bangsa untuk meningkatkan kualitas lingkungan dan kesejahteraan rakyat.

2. RHL adalah upaya untuk memulihkan, mempertahankan dan meningkatkan fungsi hutan dan lahan sehingga daya dukung, produktifitas dan perannya dalam mendukung system penyangga kehidupan tetap terjaga.

3. Kegiatan Gerakan adalah suatu kegiatan yang terkoordinasi yang berdayaguna segenap kemampuan pemerintah dan masyarakat dalam merehabilitasi hutan dan lahan pada wilayah daerah aliran sungai (DAS).

4. Petugas Lapangan Gerakan (PLG) adalah Penyuluh / Tenaga Harian Lepas yang direkrut oleh Balai Pengelolaan Daerah Aliran Sungai (DAS) atas rekomendasi Dinas Kehutanan Kabupaten / Kota yang memiliki kemampuan teknis

- dibidang kehutanan, kelembagaan kelompok tani gerhan dan pengembangan swadaya masyarakat setempat.
5. Penyuluhan adalah suatu proses perubahan perilaku (pengetahuan, sikap dan keterampilan) dikalangan masyarakat agar mereka tahu. Mau dan mampu melaksanakan perubahan - perubahan demi tercapainya peningkatan produksi, pendapatan atau keuntungan dan perbaikan kesejahteraan keluarga yang ingin dicapai melalui pembangunan.
6. Penyuluhan adalah sebagai fasilitator dan dinamisator untuk memperlancar proses perubahan perilaku yang direncanakan.

BAB. II

KEADAAN UMUM

A. Fisik

1. Jenis dan Kesuburan Tanah
 - Jenis Podsolik Merah Kuning
 - Tekstur tanah liat
 - Struktur tanah liat berpasir
 - Kesuburan tanah sedang
 - Tebal solum 20 - 30 cm
2. Type Iklim dan Curah Hujan
 - Type iklim B
 - Distribusi hujan rata-rata 367 mm/th
 - Jumlah bulan basah 5 bulan
 - Jumlah bulan kering 7 bulan
 - Awal musim hujan Bulan Februari
 - Jumlah hari hujan rata-rata perbulan 8 sampai 12 hari
3. Penggunaan Tanah/Lahan
 - Lahan sawah : 410 Ha
 - 1. Irigasi sederhana : 33 Ha
 - 2. Irigasi desa non PU : 61 Ha
 - 3. Tadah Hujan : 136 Ha
 - 4. Lebak : 171 Ha
 - Bukan Lahan Sawah : 20,725 Ha
 - 1. Pekarangan : 431 Ha
 - 2. Tegal/kebun : 1655 Ha
 - 3. Ladang/Huma : 877 Ha

B. Sosial Ekonomi

1. Penduduk

a. Jumlah Penduduk	:	20.231	Jiwa
Laki-laki	:	10.338	Jiwa
Perempuan	:	9.893	Jiwa

b. Jumlah Penduduk berdasarkan tingkat pendidikan pada tahun 2005

* Lulus pendidikan umum	:	350 orang
TK	:	7.556 orang
SD	:	3.275 orang
SMP/SLTP	:	2.766 orang
SMU/SLTA	:	20 orang
Paket	:	142 orang
D ₂	:	114 orang
D ₃	:	258 orang
SI	:	4 orang
S2	:	

-	Jagung	:			
	Tanam	:	242 Ha		
	Panen	:	99 Ha		
	Produksi	:	57 Ton		
-	Kacang Tanah	:			
	Tanam	:	214 Ha		
	Panen	:	225 Ha		
	Produksi	:	342 Ton		
-	Pisang	:			
	Tanam	:	0,02 Ha		
	Panen	:	0,02 Ha		
	Produksi	:	0,01 Ton		
-	Mangga	:			
	Tanam	:	0,04 Ha		
	Panen	:	0,04 Ha		
	Produksi	:	0,60 Ton.		
-	Kakao	:			
	Produksi th/ha	:	1,35 ton		
	Produksi/th	:	423,9 ton		
-	Karet	:			
	Produksi th/ha	:	2,7 ton		
	Produksi/th	:	1,074 ton		
-	Nilam	:			
	Produksi th/ha	:	0,25 ton		
	Produksi/th	:	0,5 ton		

1. Teknik Silviculture

Kedaaan daerah Kecamatan Sungai Beremas cukup bagus, didukung oleh bentang alam yang mempunyai ketinggian mulai dari 0 – 500 meter ami daerah ini masih belum ada yang diolah oleh instansi-instansi pengelola hutan. Kondisi alam yang sangat bagus dapat dijadikan kawasan hutan lindung dan hutan wisata serta terdapatnya pulau-pulau kecil disekitar Air Bangis. Objek wisata yang baru dikelola dikecamatan

Sungai Beremas ada 2 Jenis :

- Wisata Alam (Cagar Alam)

- Tempat Bersejarah

Pulau yang terdapat di Kec. Sungai Beremas yang bisa dikembangkan jadi pulau wisata :

- Pulau Panjang luasnya : 16.40 Km²

- Kampung Padang luasnya : 9,37 Km²

- Koto Jambur : 26,14 Km²

Saat kondisi sekarang adanya perambahan kawasan hutan dan illegal logging dan penebangan hutan lain.

Pada umumnya masyarakat setempat menggarap lahan yang dekat dengan pemukiman dan sebagian besar masyarakat memanfaatkan lahan belum menggunakan alat-alat modern , mereka masih memanfaatkan factor alam.

Di Kecamatan Sungai Beremas sudah ada terbentuk beberapa kelompok tani, yang kegiatannya adalah penanaman di luar kawasan hutan.

2. Kelompok

Dulu koperasi pernah dibentuk tapi hanya bertahan beberapa bulan karena adanya permasalahan dalam kepengurusan koperasi itu sendiri dan tidak adanya dana penunjang. Koperasi yang dinamakan KUD.

Masyarakat Kecamatan Sungai Beremas belum memiliki

1. Koperasi

Kelembagaan

Masyarakat hanya memanfaatkan keadaan alam (terbentuk oleh alam) tanpa ada pemanfaatan teknologi. Sejak terbentuknya daerah ini pola penanaman yang digunakan untuk bertani/berladang masih tradisional dan ada perubahan-perubahan sedikit kearah pola bercocok tanam modern.

3. Teknik Sipil

Pada umumnya masyarakat Kecamatan Sungai Beremas Kabupaten Pasaman Barat memiliki mata pencarian bertani dan berkebun, mereka memiliki lahan yang cukup luas. Didalamnya ditanam tanaman seperti : kacang, jagung, coklat, sawit, karet, pisang dll.

2. Teknik Vegetatif

D.

Kelompok Tani di Kecamatan Sungai Beremas bisa menjalin hubungan baik dengan instansi lain atau lembaga lainnya

3. Kemitraan

1. Mahoni
2. Jati
3. Karet
4. Mangga
5. dll

Penanaman yang dilaksanakan :

1. Kurangnya kemauan petani untuk melakukan pola tanam
2. Kurangnya keaktifan anggota kelompok dalam pengembangan fasilitas pada kelompok.
3. Kurangnya kehadiran anggota kelompok pada waktu pertemuan.
4. Kurangnya kesadaran anggota kelompok dalam berorganisasi.

2. Masalah Khusus

1. Lemahnya administrasi dan pembukuan modal kelompok
2. Kurangnya fasilitas yang dimiliki oleh kelompok tani antara lain : tempat pertemuan, peralatan tani dan dana
3. Sedikitnya penambahan modal dalam kelompok
4. Illegal Logging masih banyak dalam skala kecil dan skala besar.
5. Kurangnya Kesapahaman antara ninik mamak.
6. Kurangnya pengetahuan tentang perundang-undang kehutanan.

Dari pengamatan dan pelaksanaan dilapangan yang telah dilaksanakan ada beberapa yang ditemukan masalah sebagai berikut :

1. Masalah Umum

PERMASALAHAN

BAB. III

TUJUAN

BAB. IV

A. Tujuan Program

Rencana Kerja Petugas Lapangan Gerhan (PLG) pada bulan Februari tahun 2008 di Kecamatan Sungai Beremas Kabupaten Pasaman Barat, ini disusun bertujuan untuk menyatukan aspirasi petani dan masyarakat kehutanan dalam rangka pengelolaan usaha tani dengan lebih baik dan memanfaatkan lahan dengan menerapkan teknologi yang cepat menunjang peningkatan kelembagaan petani sehingga masyarakat sejahtera dan hutan lestari. Tujuan dari program ini adalah :

1. Terbentuknya kelompok tani yang mandiri
2. Terciptanya suasana hutan lestari
3. Meningkatkan kesejahteraan pendapatan masyarakat
4. Adanya lapangan pekerjaan bagi petani dan masyarakat sekitar hutan.

B. Tujuan Kegiatan

Tujuan dari pelaksanaan kegiatan ini adalah :

1. Untuk menambah dan meningkatkan pengetahuan masyarakat/ petani tentang pentingnya menjaga kelestarian hutan.
2. Menanamkan dan memupuk aspirasi masyarakat/ petani untuk memajukan kelompok dan anggota kelompok.

3. Memberi semangat masyarakat dan mendorong masyarakat untuk memanfaatkan sumber daya alam secara lestari.
4. Membimbing dan membina kelompok tani untuk memanfaatkan sumber daya alam tanpa merusak hutan itu sendiri.
5. Meningkatkan frekuensi penyuluhan kepada masyarakat sekitar hutan dan aparat, tentang illegal logging, perizinan/perundangan.
6. Untuk meningkatkan pendapatan petani sekitar hutan.

Dengan disusumnya Rencana Kerja Bulan Februari tahun 2008 bagi Petugas Lapangan pada kegiatan Gerhan dapat terlaksanakn secara teratur dan terencana di lapangan sesuai dengan yang diharapkan.

PENUTUP

BAB. V

CARA MENCAPAIAN TUJUAN OPERASIONAL PETUGAS LAPANGAN GERHAN

No	Masalah	Tujuan	Pemecahan Masalah	Metode	Ket
1.	Kurang Paham maksud tujuan kegiatan gerhan	Mengerti	Penyuluhan dan Informasi	Pertemuan/Diskusi Kunjungan lapangan	Petugas/Dishut
2.	Kurangnya pengetahuan tentang kegiatan gerhan	Tahu dan Mampu	Penyuluhan dan Informasi	Pertemuan/Diskusi Kunjungan lapangan	Petugas/Dishut
3.	Kurangnya partisipasi terhadap kegiatan gerhan	Berpartisipasi	Penyuluhan dan Pembinaan	Pertemuan/Diskusi Kunjungan lapangan	Petugas/Dishut
4.	Kurangnya kesadaran berorganisasi Kelompok	Berseamangat	Penyuluhan dan Pembinaan	Pertemuan/Diskusi Kunjungan lapangan	Petugas/Dishut
5.	Kurang bertanggung jawab	Mau dan Mampu	Pembinaan dan Motivasi	Pertemuan/Diskusi Kunjungan lapangan	Petugas/Dishut

RENCANA KEGIATAN OPERASIONAL PETUGAS/PENYULUHAN LAPANGAN GERHAN

No	Masalah	Metode	Sasaran	Lokasi	Volume	Waktu Pelaksanaan
1.	Tingkat Penerapan usaha teknologi Masin Rendah	- Pertemuan Kelompok Tani	- Anggota Kelompok dan Masyarakat	Kec. Sungai Beremas	20	Minggu I
2.	Pelaksanaan kegiatan Gerhan	- Pendamping Kelompok Tani	- Kelompok Tani. Masyarakat & Petugas	Kec. Sungai Beremas	20	Minggu II
3.	Pelaksanaan kegiatan Gerhan	- Pertemuan Kelompok Tani	- Kelompok tani dan Masyarakat	Kec. Sungai Beremas	20	Minggu III
4.	Penilaian Kemampuan Kelompok	- Pertemuan Kelompok Tani	- Kelompok tani dan Masyarakat	Kec. Sungai Beremas	20	Minggu IV

Simpang Empat, Januari 2008
 Petugas Lapangan Gerhan (PLG)

Lendrawati, S.Hut

**JADWAL KERJA PLG
DINAS KEHUTANAN KABUPATEN PASAMAN BARAT
Priode Januari s/d Maret 2008**

No	Hari	Tanggal	Nagar/kec	Kegiatan	Keterangan
1	Senin	7 Januari 2008		Koordinasi/Konsultasi ke Dinas Kehutanan Propinsi	- Padang (BPDAS)
	Selasa	8 Januari 2008	Sungai Beremas	-Pelaksanaan Kegiatan	-Penyuluhan/Pendampingan Teknis
	Rabu	9 Januari 2008	Sungai Beremas	-Pelaksanaan Kegiatan	-Penyuluhan/Pendampingan Teknis
	Kamis	10 Januari 2008		-Libur	- Tahun Baru Islam
	Jum'at	11 Januari 2008			-Cuti Bersama
2	Senin	14 Januari 2008	Air Bangis/Sungai	-Mengikuti Apel Gabungan	-Simpang Empat
	Selasa	15 Januari 2008	Air Bangis/Sungai	-Pelaksanaan Kegiatan	-Penyuluhan/Pendampingan Teknis
	Rabu	16 Januari 2008	Beremas	Gerhan	
	Kamis	17 Januari 2008		Koordinasi/Konsultasi ke Dinas Kehutanan Kabupaten	-Simpang Empat
	Jum'at	18 Januari 2008	Air Bangis/Sungai	-Pelaksanaan Kegiatan	-Penyuluhan/Pendampingan Teknis
3	Senin	21 Januari 2008		-Mengikuti Apel Gabungan	-Simpang Empat
	Selasa	22 Januari 2008	Air Bangis/Sungai	-Pelaksanaan Kegiatan	-Penyuluhan/Pendampingan Teknis
	Rabu	23 Januari 2008	Beremas	Gerhan	
	Kamis	24 Januari 2008		Koordinasi/Konsultasi ke Dinas Kehutanan Kabupaten	-Simpang Empat
	Jum'at	25 Januari 2008	Air Bangis/Sungai	-Pelaksanaan Kegiatan	-Penyuluhan/Pendampingan Teknis
4	Senin	28 Januari 2008		-Mengikuti Apel Gabungan	-Simpang Empat
	Selasa	29 Januari 2008	Air Bangis/Sungai	-Pelaksanaan Kegiatan	-Penyuluhan/Pendampingan Teknis
	Rabu	30 Januari 2008	Beremas	Gerhan	
	Kamis	31 Januari 2008		Koordinasi/Konsultasi ke Dinas Kehutanan Kabupaten	-Simpang Empat
	Jum'at	1 Februari 2008	Air Bangis/Sungai	-Pelaksanaan Kegiatan	-Penyuluhan/Pendampingan Teknis
5	Senin	4 Februari 2008		-Mengikuti Apel Gabungan	-Simpang Empat
	Selasa	5 Februari 2008		Koordinasi/Konsultasi ke Dinas Kehutanan Propinsi	
	Rabu	6 Februari 2008			- Libur/Tahun Baru Imlek
	Kamis	7 Februari 2008			- Cuti Bersama
	Jum'at	8 Februari 2008			
6	Senin	11 Februari 2008		-Mengikuti Apel Gabungan	-Simpang Empat
	Selasa	12 Februari 2008	Air Bangis/Sungai	-Pelaksanaan Kegiatan	-Simpang Empat
	Rabu	13 Februari 2008	Beremas	Gerhan	
	Kamis	14 Februari 2008		Koordinasi/Konsultasi ke Dinas Kehutanan Kabupaten	-Simpang Empat
	Jum'at	15 Februari 2008	Air Bangis/Sungai	-Pelaksanaan Kegiatan	-Simpang Empat
7	Senin	18 Februari 2008		-Mengikuti Apel Gabungan	-Simpang Empat
	Selasa	19 Februari 2008	Air Bangis/Sungai	-Pelaksanaan Kegiatan	-Simpang Empat
	Rabu	20 Februari 2008	Air Bangis/Sungai	-Pelaksanaan Kegiatan	-Simpang Empat
	Kamis	21 Februari 2008		Koordinasi/Konsultasi ke Dinas Kehutanan Kabupaten	-Simpang Empat
	Jum'at	22 Februari 2008	Air Bangis/Sungai	-Pelaksanaan Kegiatan	-Simpang Empat
8	Senin	25 Februari 2008		-Mengikuti Apel Gabungan	-Simpang Empat
	Selasa	26 Februari 2008	Air Bangis/Sungai	-Pelaksanaan Kegiatan	-Simpang Empat
	Rabu	27 Februari 2008	Air Bangis/Sungai	-Pelaksanaan Kegiatan	-Simpang Empat

JADWAL KERJA PLG
DINAS KEHUTANAN KABUPATEN PASAMAN BARAT
BULAN FEBRUARI 2008

No	Hari	Tanggal	Nagari/Kec	Kegiatan	Ket
1	Senin	4 Februari 2008		Mengikuti Apel Gabungan	- Kantor Bupati Simpang Empat
	Selasa	5 Februari 2008		Konsultasi/Koordinasi ke Dinas Kehutanan Propinsi	- BP-DAS AK Padang
	Rabu	6 Februari 2008	Air Bangis/Sel.Beremas	Pelaksanaan Kegiatan Gerakan	- Penyuluhan/Pendampingan Teknis
	Kamis	7 Februari 2008			- Libur Tahun Baru Imlak
	Jumat	8 Februari 2008			- Cuti Bersama
2	Senin	11 Februari 2008		Mengikuti Apel Gabungan	- Kantor Bupati Simpang Empat
	Selasa	12 Februari 2008		Konsultasi/Koordinasi ke Dinas Kehutanan Kabupaten	- Simpang Empat
	Rabu	13 Februari 2008	Air Bangis/Sel.Beremas	Pelaksanaan Kegiatan Gerakan	- Penyuluhan/Pendampingan Teknis
	Kamis	14 Februari 2008	Air Bangis/Sel.Beremas	Pelaksanaan Kegiatan Gerakan	- Penyuluhan/Pendampingan Teknis
	Jumat	15 Februari 2008	Air Bangis/Sel.Beremas	Pelaksanaan Kegiatan Gerakan	- Penyuluhan/Pendampingan Teknis
3	Senin	18 Februari 2008		Mengikuti Apel Gabungan	- Kantor Bupati Simpang Empat
	Selasa	19 Februari 2008		Konsultasi/Koordinasi ke Dinas Kehutanan Kabupaten	- Simpang Empat
	Rabu	20 Februari 2008	Air Bangis/Sel.Beremas	Pelaksanaan Kegiatan Gerakan	- Penyuluhan/Pendampingan
	Kamis	21 Februari 2008	Air Bangis/Sel.Beremas	Pelaksanaan Kegiatan Gerakan	- Penyuluhan/Pendampingan
	Jumat	22 Februari 2008	Air Bangis/Sel.Beremas	Pelaksanaan Kegiatan Gerakan	- Penyuluhan/Pendampingan
4	Senin	25 Februari 2008		Mengikuti Apel Gabungan	- Kantor Bupati Simpang Empat
	Selasa	26 Februari 2008		Konsultasi/Koordinasi ke Dinas Kehutanan Kabupaten	- Simpang Empat
	Rabu	27 Februari 2008	Air Bangis/Sel.Beremas	Pelaksanaan Kegiatan Gerakan	- Penyuluhan/Pendampingan
	Kamis	28 Februari 2008	Air Bangis/Sel.Beremas	Pelaksanaan Kegiatan Gerakan	- Penyuluhan/Pendampingan
	Jumat	29 Februari 2008	Air Bangis/Sel.Beremas	Pelaksanaan Kegiatan Gerakan	- Penyuluhan/Pendampingan

Simpang Empat, Februari 2008
PLG

Lendrawati, S.Hut

**DINAS KEHUTANAN
DI KABUPATEN PASAMAN BARAT
FEBRUARI 2008**



Lendrawati, S.Hut

Oleh :



**LAPORAN
PETUGAS LAPANGAN GERHAN
DI KEC. SUNGAI BEREMAS**

Pemerintahan melalui Departemen Kehutanan membuat program Rehabilitasi Hutan dan Lahan di Daerah Aliran Sungai (DAS) utama dengan nama gerakan GEHAN/GN-RHL selama 5 tahun (2003 - 2007) seluas 3.000.000 Ha. Untuk tahun 2007 direncanakan seluas 9.000.000 Ha.

Pelaksanaan gerhan tahun 2007 di Kabupaten Pasaman Barat ada 3 kegiatan yaitu Hutan Rakyat, Reboisasi dan Hutan Mangrove.

Untuk Hutan Rakyat keberadaannya di Indonesia mulai diperhitungkan seiring dengan pertambahan penduduk dan perluasan industri, maka pengembangan hutan rakyat merupakan salah satu solusi yang perlu diperhatikan dengan mengoptimalkan pemanfaatan lahan. Mengingat peran yang sangat penting dari hutan rakyat perlu pembinaan dan pengelolaan dalam perspektif yang lebih luas. Oleh karena itu pembinaan dan pengembangan hutan rakyat harus berdasarkan karakteristik hutan rakyat di lapangan yang berbeda di hampir setiap lokasi sehingga hutan rakyat sebagai SDA tetap lestari.

Peranan Hutan Rakyat yang penting bagi masyarakat dan pemerintah adalah :

LATAR BELAKANG

C.

PENDAHULUAN

BAB. I

Maksud laporan bulan ini adalah untuk mengetahui
maju mundurnya dari pelaksanaan kegiatan gerhan dan
selanjutnya. Tujuannya sebagai acuan untuk meningkatkan kinerja
pelaksanaan gerhan sehingga tercapainya pembangunan dibidang
kehutanan melalui Kegiatan GN-RHL.

MAKSUD DAN TUJUAN

D.

1. Meningkatkan pendapatan petani
2. Memanfaatkan secara maksimal dan lestari lahan-lahan yang tidak produktif
3. Menghasilkan kayu baker
4. Menghasilkan kayu bahan bangunan dan bahan baku industri
5. Mempercepat usaha rehabilitasi lahan
6. Menghasilkan buah-buahan, umbi-umbian, bahan obat-obatan, sayuran dan pakan ternak.
7. Membantu peresepan air ditempat – tempat recharge area

BAB. II

KEGIATAN GERHAN TAHUN 2008

A. Kemajuan Pelaksanaan Gerhan

Pelaksanaan kegiatan gerhan untuk tahun 2008 sekarang sedang direalisasi dan dalam tahap penyelesaian rancangan teknisnya. Tetapi kegiatan gerhan yang telah dilaksanakan pada tahun 2006 dan 2007 cukup berhasil seperti penanaman hutan rakyat di Nagari Air Bangis Kecamatan Sungai Beremas Kabupaten Pasaman Barat seluas 75 Ha dan persentase tumbuhnya sekitar 80 % serta menugsu pemeliharaan tahap II jenis tanamannya adalah campuran ada dari kayu-kayuan seperti jenis mahoni dan dari MPTS jenis karet, mangga dan durian. Hutan Rakyat ini dikelola oleh kelompok tani yang bernama Kayu Araw.

Yang kedua penanaman Hutan Rakyat pada tahun 2007 juga di Nagari Air Bangis Kecamatan Sungai Beremas seluas 75 Ha secara fisik telah 100 % jenis tanamannya campuran dari kayu - kayuan (Mahoni) dan MPTS (karet) . Hutan Rakyat dikelola oleh kelompok tani yang bernama Kayu Basamo.

Yang ketiga rencana penanaman Hutan Rakyat pada tahun 2008 juga di Nagari Air Bangis Kecamatan Sungai Beremas seluas 230 Ha yang saat sekarang sedang penyusunan rancangan teknisnya.

B. Permasalahan yang ada dilapangan

Untuk pelaksanaan kegiatan gerhan atau penghijauan lahan untuk Hutan Rakyat yang ada di Nagari Air Bangis Kecamatan Sungai Beremas. Kegiatan gerhan yang penanamannya tahun 2006 saat kondisi sekarang pemeliharaan tahap II tidak ada masalah karena antara ketua dan anggota saling bekerja sama dalam melakukan penghijauan lahan ini. Tetapi tanaman ini sering diganggu oleh hama hutan seperti

Kegiatan gerhan kelompok tani Karya Besamo yang saat kondisi sekarang sedang melakukan penanaman, waktu penanaman sering dipengaruhi oleh faktor alam seperti musim kemarau sehingga adanya bibit yang mati serta kurangnya kerjasama antara ketua dengan anggota sehingga penanaman bibit lambat.

C Upaya yang dilakukan untuk mengatasi permasalahan.

Untuk mengatasi masalah pada kegiatan gerhan kelompok tani Kayu Arraw, sebagian dari anggota kelompok tani bernisiatif berladang dengan tanaman palawija seperti tanam jagung dan jenis palawija lainnya. Karena adanya tanaman jagung ini sehingga petani sering ke lokasi dan hama hutan seperti babi hutan dan landak dengan sendirinya akan menjauh dari ladang tersebut sekaligus tanaman mahoni dan karet terjaga.

Untuk mengatasi masalah pada kegiatan gerhan kelompok tani Karya Basamo ini, karena adanya bibit yang mati ini disebabkan waktu penanaman musim kemarau untuk itu dianjurkan penanaman pada musim hujan untuk menghindari bibit mati. Karena keadaan seperti itu sehingga terlahutnya penanaman bibit. Diantara anggota dan ketua kurangnya kerjasama, untuk itu diberi pengertian kerjasama antara atasan dan bawahan merupakan hal yang sangat penting dalam suatu kelompok. Majunya sebuah kelompok karena adanya kerjasama yang baik antara anggota dan ketua.xczv

LAPORAN 2 MINGGUAN KEGIATAN GERHAN

Kegiatan Gerhan Kabupaten Pasaman Barat
Di Kecamatan Sungai Beremas

No	Kegiatan	Satuan	Rencana	Realisasi	%
	Rehabilitasi Hutan dan Lahan di Luar Kawasan Negara				
1.	Klpk Tani Kayu Araw	Ha	75	75	100
	Pemeliharaan Tahap I tahun 2007	Big	30.000	24.000	80
	Menunggu realisasi selanjutnya				
2	Pemeliharaan Tahap II tahun 2008				
	Kelompok Tani Kaya Basamo	Ha	75	75	100
	Penanaman/Luas	Ha	75	60	80
	Jumlah Bibit yang tertanam baik mahoni maupun karet	Big	30.000	24.000	80

Simpang Empat, Februari 2008
PLG

Lendrawati, S.Hut

Realisasi Latihan dan Kunjungan Petugas Lapangan Gerhan
 Wilayah Kerja : Kecamatan Sungai Beremas
 Bulan : Februari 2008
 Petugas : Lendrawati, S. Hut


No	Hari/Tgl	Lokasi/Kelompok Tani	Materi Kunjungan/Kegiatan	Jumlah Hadir	Ket
1	Rabu, 6 Feb 2008	B.Tanjung/Karya Basamo	- Penanaman	20 Orang	
	Kamis, 7 Feb 2008	-	- Tahun Baru Imlek	Libur	
	Jum'at, 8 Feb 2008	-	- Cuti Bersama	Libur	
2	Rabu, 13 Feb 2008	B.Tanjung/Kayu Arrau	- Penanaman Palawija	20 Orang	
	Kamis, 14 Feb 2008	Training	- Konservasi Tanah	10 Orang	Penyuluhan
	Jum'at, 15 Feb 2008	Nag.Air Bangis	- Penyuluhan tentang Kebersihan	masy & petugas	Pertanian
3	Rabu, 20 Feb 2008	Kayu Arrau	- Penyusunan Rk Kelompok	5 Orang	
	Kamis, 21 Feb 2008	Karya Basamo	- Penyusunan Rk Kelompok	5 Orang	
	Jum'at, 22 Feb 2008	Nag.Air Bangis	- Penyuluhan tentang Kebersihan	masy & petugas	
4	Rabu, 27 Feb 2008	B.Tanjung/Kayu Arrau	- Penanaman Palawija	20 Orang	
	Kamis, 28 Feb 2008	Training	- Teknologi dalam pemberdayaan petani		Penyuluhan
	Jum'at, 29 Feb 2008	Nag.Air Bangis	- Penyuluhan tentang Kebersihan	masy & petugas	Pertanian
			Lingkungan		



Gb. Pondok Kerja Lokasi HR Kelompok Tani Kayu Araw



Gb. Penghijauan HR dengan jenis kayu mahoni dan karet




Gb. Penghijauan HR dengan jenis Tanaman MPTS (Mangga)
Karet dan Kayu-kayuan (Mahoni)



Gb. Lokasi HR Kelompok Tani Kayu Araw di Bukit Marando



Gb. Lokasi HR Kelompok Tani Kayu Araw



Gb. HR dalam tahap pemeliharaan Tahap II




Gb. Lokasi Gerhan Penanaman HR pada tahun 2007
Di Bukit Marando Nag. A. Bangis Kec. Sungai Beremas



Gb. Pondok Kerja Kelompok Tani Karya Bersama
Penanaman HR seluas 75 Ha



Gb. Lokasi Penanaman HR yang baru dilaksanakan Penanaman



Gb. Jenis tanamannya kayu-kayuan (Mahoni) dan MPTS (Karet)



DINAS KEHUTANAN
KABUPATEN PASAMAN BARAT
Juni 2008

Air Bangis



Lendrawati, S.Hut

Oleh :



LAPORAN BULANAN
PETUGAS LAPANGAN GERHAN
DI KEC. SUNGAI BEREMAS



**PETUGAS LAPANGAN GERHAN (PLG)
KABUPATEN PASAMAN BARAT**

Jl. Raya KKN Km.1 Telp (0753) 466287 Simpang Empat-Pasaman Barat

Simpang Empat, Juli 2008

Nomor : PLG/ /PasBar - 2008
Lampiran : -
Perihal : Laporan Bulanan dan Daerah Aliran Sei. Agam Kuantan
di
Padang

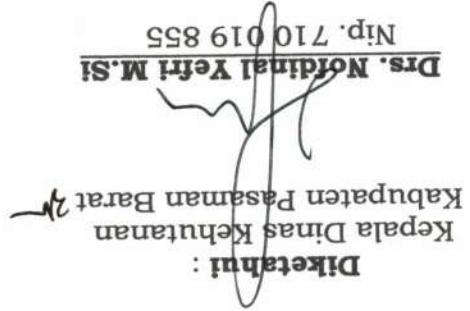
Berdasarkan Surat Keputusan Kepala Balai Pengelolaan Daerah Aliran Sungai Agam Kuantan Propinsi Sumatera Barat Nomor : SK.596/Kpts/V-BPDAS.AK-1/2007 tentang Pengangkatan dan Penempatan Petugas Lapangan (PLG) Laporan Bulanan dan Laporan 2 minggu kemajuan pelaksanaan kegiatan GN-RHL tahun 2008 di Nagari Air Bangis Kec. Sungai Beremas Kab. Pasaman Barat.
Demikianlah kami sampaikan, atas perhatian dan kerjasamanya kami ucapkan terima kasih.

Petugas Lapangan Gerhan
Kabupaten Pasaman Barat

Lendrawati, S.Hut



Diketahui :
Kepala Dinas Kehutanan
Kabupaten Pasaman Barat



Drs. Nordini Yetti M.Si
Nip. 710 019 855

Tembusan disampaikan kepada Yth,
1. Kepala Bagian Tata Usaha BPDAS Propinsi Sumatera Barat
2. Bapak Kepala Dinas Kehutanan Kabupaten Pasaman Barat
3. Arsip.

BAB. I
PENDAHULUAN

A. LATAR BELAKANG

Pemerintahan melalui Departemen Kehutanan membuat

Program Rehabilitasi Hutan dan Lahan di Daerah Aliran Sungai (DAS) utama dengan nama gerakan GERHAN/GN-RHL Gerhan

merupakan upaya rehabilitasi hutan dan lahan serta perbaikan lingkungan yang sifatnya terpadu dan menyeluruh, bersama-sama,

terkoordinasi dengan melibatkan semua pihak yang terkait (stakeholder) melalui suatu perencanaan, pelaksanaan serta

pemantauan dan evaluasi yang efektif dan efisien. Dengan adanya kegiatan gerhan ini diharapkan kondisi hutan dan lahan dapat

lebih terjaga dan terpelihara sehingga prinsip – prinsip pelestarian sumberdaya hutan dan lahan dapat dilaksanakan dengan baik.

Pelaksanaan gerhan di Kabupaten Pasaman Barat ada 3 kegiatan yaitu Hutan Rakyat (HR), Reboisasi, dan Hutan Mangrove.

Pada tahun 2007 telah dilaksanakan GN-RHL/ gerhan kegiatan – kegiatan yang meliputi :

1. Pemeliharaan Tahap II Reboisasi seluas 100 Ha di Kecamatan Talaman

2. Pembuatan Reboisasi seluas 100 Ha di Kecamatan Luhak Nan Duo

3. Pemeliharaan Tahap II Hutan Rakyat seluas 75 Ha di Kecamatan Sungai Beremas

4. Pembuatan Hutan Rakyat seluas 75 Ha di Kecamatan Sungai Beremas.
 5. Pemeliharaan Tahap I Hutan Mangrove seluas 25 Ha di Kecamatan Kinali.
- Sedangkan Pelaksanaan Kegiatan GN-RHL/gerhan untuk tahun anggaran 2008, sekarang masih dalam tahap penyusunan rancangan yang meliputi :
1. Rancangan Reboisasi dengan luas 450 Ha yang terletak 3 lokasi yaitu :
 - a. Di Kecamatan Talamau seluas 200 Ha
 - b. Di Kecamatan Luhak Nan Duo seluas 100 Ha
 - c. Di Kecamatan Kinali seluas 150 Ha
 2. Rancangan Hutan Pantai dan Hutan Mangrove seluas 250 Ha yang terletak 2 lokasi yaitu :
 - a. Di Kecamatan Kinali seluas 200 Ha, Pembuatan Hutan Pantai
 - b. Di Kecamatan Kinali seluas 50 Ha, Pembuatan Hutan Mangrove
 3. Rancangan Hutan Rakyat dengan luas 430 Ha yang terletak 2 lokasi yaitu :
 - a. Di Kecamatan Gunung Tuleh seluas 200 Ha
 - b. Di Kecamatan Sungai Beremas seluas 230 Ha

Untuk Kegiatan Hutan Rakyat keberadaannya di Indonesia mulai diperhitungkan seiring dengan pertumbuhan penduduk dan perluasan industri, maka pengembangan hutan rakyat merupakan salah satu solusi yang perlu diperhatikan dengan mengoptimalkan pemanfaatan lahan. Mengingat peran yang sangat penting dari hutan rakyat perlu pembinaan dan pengelolaan dalam perspektif yang lebih luas.

Oleh karena itu pembinaan dan pengembangan hutan rakyat harus berdasarkan karakteristik hutan rakyat di lapangan yang berbeda di hampir setiap lokasi sehingga hutan rakyat sebagai SDA tetap lestari.

Peranan Hutan Rakyat yang penting bagi masyarakat dan pemerintah adalah :

1. Meningkatkan pendapatan petani
2. Memanfaatkan secara maksimal dan lestari lahan-lahan yang tidak produktif
3. Menghasilkan kayu bakar
4. Menghasilkan kayu bangunan dan bahan baku industri
5. Mempercepat usaha rehabilitasi lahan
6. Menghasilkan buah-buahan, umbi-umbian, bahan obat-obatan, sayuran dan pakan ternak.
7. Membantu persepan air ditempat – tempat recharge area

B.

MAKSUD DAN TUJUAN

Maksud laporan bulan ini adalah untuk mengetahui maju mundurnya dari pelaksanaan kegiatan gerhan dan sebagai gambaran dalam pelaksanaan kegiatan ini. Tujuannya sebagai acuan untuk meningkatkan kinerja pelaksanaan gerhan sehingga tercapainya pembangunan dibidang kehutanan melalui Kegiatan GN-RHL.

KEGIATAN GERHAN TAHUN 2008

BAB. II

a. Kemajuan Pelaksanaan Gerhan

Pelaksanaan gerhan tahun anggaran 2008 belum direalisasikan. Tetapi kegiatan gerhan yang telah dilaksanakan tahun 2006 dan tahun 2007, saat kondisi sekarang cukup berhasil seperti Penanaman Hutan Rakyat Di Kecamatan Sungai Beremas Kabupaten Pasaman Barat yang pertama Hutan Rakyat seluas 75 Ha mengalami pemeliharaan tahap karena parsentase tumbuhnya diatas 75 % yang dikelola oleh kelompok tani kayu arraw, jenis tanamannya adalah kayu-kayuan (mahoni), MPTS (karet dan Durian). Yang kedua penanaman hutan rakyat seluas 75 Ha di Kecamatan yang sama, secara fisik telah 100 %, jenis tanamannya juga jenis kayu-kayuan (Mahoni) dan MPTS (Karet) berdasarkan data awal bulan Maret tahun 2008 penanaman telah terlaksana 100 % dan selanjutnya penyiangan/pendangiran dan penyulaman serta pemupukan. Yang ketiga rencana penanaman hutan rakyat juga dikcamatan Sungai Beremas Jorong Silawai Timur seluas 230 Ha saat sekarang baru tahap pembuatan rancangan teknisnya.

b. Permasalahan yang ada dilapangan

Untuk pelaksanaan gerhan pada kelompok tani kayu arraw yang akan melaksanakan pemeliharaan tahap II tidak ada masalah. Dan kelompok tani karya bersama baru siap penanaman sekarang dilanjutkan pemupukan.

c. Upaya Yang Dilakukan Untuk Mengatasi Permasalahan

Kegiatan kelompok tani kayu araw yang sedang melakukan pemeliharaan tahap II. Pelaksanaan Kegiatan hutan rakyat ini cukup berhasil karena dilokasi tersebut ditanam campuran seperti adanya pohon mangga dan durian serta palawija (jagung).

Untuk pelaksanaan kegiatan kelompok tani karya bersama ini penanaman yang telah selesai di akhir Februari tahun 2008. Sekarang kegiatan penyiangian/pendangiran, penyulaman dan dilanjutkan dengan pemupukan. Berdasarkan kondisi lapangan pada kelompok tani Karya Basamo persentase tumbuh sekitar 60 %. Hal ini disebabkan adanya beberapa faktor yang mempengaruhi pertama : pada musim kemarau tanah sangat kering sehingga bibit yang beberapa bulan ditanam menjadi layu dan mati, yang kedua bibit yang tumbuh disekelilingnya dibersihkan supaya tumbuhnya bagus tetapi dalam keadaan seperti ini tanaman ini digangu / makan oleh hewan liar (babi dan landak) sehingga para anggota kelompok tani mengambil inisiatif untuk tidak membersihkan ilalang disekitarnya tapi hanya dirandup. (lihat lampiran)

LAPORAN 2 MINGGUAN KEGIATAN GERHAN

Kegiatan Gerhan Kabupaten Pasaman Barat

Di Kecamatan Sungai Beremas

Priode : Mei 2008

No	Kegiatan	Satuan	Rencana	Realisasi	%						
1.	Rehabilitasi Hutan dan Lahan di Luar Kawasan Negara	Ha	75	75	100						
						Kelompok Tani Kayu Arraw	Pemeriharaan Tahap I tahun 2007	Btg	30.000	24.000	80
2.	Kelompok Tani Karya Bersama	Ha	75	75	80						
						Penanaman (Luas)	Penyangan/Pendangiran dan Penyulaman	Btg	30.000	-	
											Kelompok Tani Bukit Tamiang
3.	-	-	-	-	-						

**Daftar Kelompok Tani yang ada di Kecamatan Sungai Beremas
yang melaksanakan kegiatan GN-RHL**

No	Nama Kelompok	Berdiri	Ketua	Jumlah Anggota	Jenis Bibit	Kondisi saat sekarang	Lokasi
1.	K.T.Kayu Arraw Luas 75 Ha	Th.2006	Sahril	75 Orang	- Mahoni. - Karet. - Mangga - Durian	Pemeliharaan tahap II	Jorong Bungo Tanjung
2.	K.T Karya Basamo Luas 75 Ha	Th.2007	Syafril	75 Orang	- Mahoni - Karet	Pemupukan/ Pemeliharaan	Jorong Bungo Tanjung
3.	K.T Bukit Tamiang Luas 230 Ha	Th.2008	Jufri Darwis	230 Orang	Rencana Mahoni dan Karet	Tahap Penyusunan Rancangan Teknis	Jorong Silawai Timur

Simpang Empat, 2008
Petugas Lapangan Gerhan

Lendarawati, S.Hut

**REALISASI LATIHAN DAN KUNJUNGAN
PETUGAS LAPANGAN GERHAN (PLG)**

Nama : Lendrawati, S.Hut
 Wilayah Binaan : Kec.Sungai Beremas
 Bulan : Juni 2008

No	Hari/Tgl	Lokasi/KT	Topik Kegiatan	Ket
1.	Senin/02-06-08	Simpang Empat	- Apel Gabungan	45
2.	Selasa/03-06-08	Simpang Empat	- Konsultasi	3
3.	Rabu/04-06-08	Simpang Empat	- Penyusunan Laporan dan RK	3
4.	Kamis/05-06-08	BPDAS	- Konsultasi, Koordinasi dan Pelaporan	50
5.	Juma'at/06-06-08	Simpang Empat	- Konsultasi	3
6.	Senin/09-06-08	Simpang Empat	- Apel Gabungan	45
7.	Selasa/10-06-08	Simpang Empat	- Pembekalan	3
8.	Rabu/11-06-08	Air Bangis	- Konsultasi dengan KT. Bukit Tamiang	10
	Kamis/12-06-08	Air Bangis	- Temu Kelompok Tani Kayu Arraw	15
	Juma'at/13-06-08	Air Bangis	- Konsultasi dengan Camat Kec.Sel. Beremas	1
	Senin/16-06-08	Simpang Empat	- Apel Gabungan	45
	Selasa/17-06-08	Simpang Empat	- Upacara HKNS	45
	Rabu/18-06-08	Air Bangis	- Temu Kelompok Tani Karya bersama	5
	Kamis/19-06-08	UPTD.Parit	- Training Penyuluhan	15
	Juma'at/20-06-08	Sungai Aur	- Koordinasi dan pengecekan aksi	1
	Senin/23-06-08	Simpang Empat	- Apel Gabungan	45
	Selasa/24-06-08	Simpang Empat	- ADM	1
	Rabu/25-06-08	Ranah Batahan	- Koordinasi dan pengecekan aksi	3
	Kamis/26-06-08	UPTD.Parit	- Training	15
	Juma'at/27-06-08	Air Bangis	- Konsultasi dengan Camat	1
	Senin/30-06-08	Simpang Empat	- Apel Gabungan	45
			tentang penanaman swadaya	

Simpang Empat, Juli 2008

Petugas Lapangan Gerhan

PLG

Lendrawati, S.Hut

Kepala Dinas Kehutanan
 Kabupaten Pasaman Barat

Drs. Nordini Yetti, M. Si

Nip. 711 019 855

Diketahui :

Gb. 1, 2 dan 3 Keadaan tanaman dikT Kayu Basamo
Setelah 7 bulan ditanam (merana)




Gb. 4 dan 5 contoh tanaman yang tidak tumbuh karena di
Dipengaruhi kondisi alam dan diganggu hewan liar
(babi dan landak)



Gb. 6 dan 7 tanaman mahoni yang tumbuh sehat
diKJT Karya Basamo



JANUARI 2008
KABUPATEN PASAMAN BARAT
DINAS KEHUTANAN



Lendrawati, S.Hut

Diib :

LAPORAN BULANAN
PETUGAS LAPANGAN GERHAN
DI KEC. SUNGAI BEREMAS

**PETUGAS LAPANGAN GERHAN (PLG)
KABUPATEN PASAMAN BARAT**

Jl. Raya KKN Km.1 Telp (0753) 466287 Simpang Empat-Pasaman Barat

Simpang Empat, Februari 2008

Nomor : PLG/ /PasBar - 2007 Kepala Yth,

Lampiran : - Bapak Kepala Balai Pengelolaan

Perihal : Laporan Bulanan dan Daerah Aliran Sei. Agam Kuantan

2 Minggu Bulan

di

Januari 2008 Padang

Berdasarkan Surat Keputusan Kepala Balai Pengelolaan

Daerah Aliran Sungai Agam Kuantan Propinsi Sumatera Barat

Nomor : SK. 596/Kpts/V-BPDAS.AK-1/2007 tentang

Pengangkatan dan Penempatan Petugas Lapangan (PLG)

Propinsi Sumatera Barat tahun 2007, bersama ini disampaikan

Laporan Bulanan dan Laporan 2 minggu kemajuan

pelaksanaan kegiatan GN-RHL tahun 2008 di Nagari Air Bangis


Kec. Sungai Beremas Kab. Pasaman Barat.

Demikianlah atas perhatian dan kerjasamanya diucapkan terima

kasih.

Petugas Lapangan Gerhan
Kabupaten Pasaman Barat

Lendrawati, S.Hut



Tembusan disampaikan kepada Yth,

1. Kepala Bagian Pengembangan BPDAS Propinsi Sumatera Barat
2. Kepala Bagian Tata Usaha BPDAS Propinsi Sumatera Barat
3. Bapak Kepala Dinas Kehutanan Kabupaten Pasaman Barat
4. Arsip.

Pemerintahan melalui Departemen Kehutanan membuat program Rehabilitasi Hutan dan Lahan di Daerah Aliran Sungai (DAS) utama dengan nama gerakan GEHAN/GN-RHL selama 5 tahun (2003 - 2007) seluas 3.000.000 Ha. Untuk tahun 2007 direncanakan seluas 9.000.000 Ha.

Pelaksanaan gerhan tahun 2007 di Kabupaten Pasaman Barat ada 3 kegiatan yaitu Hutan Rakyat, Reboisasi dan Hutan Mangrove.

Untuk Hutan Rakyat keberadaannya di Indonesia mulai diperhitungkan sering dengan pertambahan penduduk dan peruasan industri, maka pengembangan hutan rakyat merupakan salah satu solusi yang perlu diperhatikan dengan mengoptimalkan pemanfaatan lahan. Mengingat peran yang sangat penting dari hutan rakyat perlu pembinaan dan pengelolaan dalam perspektif yang lebih luas. Oleh karena itu pembinaan dan pengembangan hutan rakyat harus berdasarkan karakteristik hutan rakyat di lapangan yang berbeda di hampir setiap lokasi sehingga hutan rakyat sebagai SDA tetap lestari.

Peranan Hutan Rakyat yang penting bagi masyarakat dan pemerintah adalah :

A. LATAR BELAKANG

PENDAHULUAN

BAB. I

Maksud laporan bulan ini adalah untuk mengetahui maju mundurnya dari pelaksanaan kegiatan gerhan dan selanjutnya. Tujuannya sebagai acuan untuk meningkatkan kinerja pelaksanaan gerhan sehingga tercapainya pembangunan dibidang kehutanan melalui Kegiatan GN-RHL.

B. MAKSUD DAN TUJUAN

1. Meningkatkan pendapatan petani
2. Memanfaatkan secara maksimal dan lestari lahan-lahan yang tidak produktif
3. Menghasilkan kayu bakar
4. Menghasilkan kayu bangunan dan bahan baku industri
5. Mempercepat usaha rehabilitasi lahan
6. Menghasilkan buah-buahan, umbi-umbian, bahan obat-obatan, sayuran dan pakan ternak.
7. Membantu persepan air ditempat – tempat recharge area

BAB. II

KEGIATAN GERHAN TAHUN 2008

A.

Kemajuan Pelaksanaan Gerhan

Pelaksanaan gerhan tahun anggaran 2008 belum direalisasikan. Tetapi kegiatan gerhan yang telah dilaksanakan tahun 2006 dan tahun 2007, saat kondisi sekarang cukup berhasil seperti Penanaman Hutan Rakyat Di Kecamatan Sungai Beremas Kabupaten Pasaman Barat yang pertama Hutan Rakyat seluas 75 Ha mengalami pemeliharaan tahap karena persentase tumbuhnya diatas 75 % yang dikelola oleh kelompok tani kayu araw, jenis tanamannya adalah kayu-kayuan (mahoni), MPTS (karet dan Durian). Yang kedua penanaman hutan rakyat seluas 75 Ha di Kecamatan yang sama, secara fisik telah 100 %, jenis tanamannya juga jenis kayu-kayuan (Mahoni) dan MPTS (karet) berdasarkan data bulan Desember tahun 2007 penanaman telah dilaksanakan seluas 47 Ha, dan pada minggu 3 pada bulan Januari penanaman telah mencapai seluas 50 Ha. Yang ketiga rencana penanaman hutan rakyat juga dik Kecamatan Sungai Beremas seluas 230 Ha saat sekarang baru tahap pembuatan rancangan teknisnya.

B.

Permasalahan yang ada dilapangan

Untuk pelaksanaan gerhan pada kelompok tani kayu araw yang akan melaksanakan pemeliharaan tahap II sebenarnya tidak ada masalah, tetapi selama kegiatan berjalan tanaman ini sering diganggu oleh hama hutan seperti babi hutan dan landak.

Dan pelaksanaan gerhan pada kelompok tani kaya bersama hanya lambannya penanaman.

C.

Upaya Yang Dilakukan Untuk Mengatasi Permasalahan

Untuk mengatasi masalah pada kegiatan kelompok tani kayu araw sebagian anggota kelompok tani akan berladang, untuk tanaman semusim atau palawija seperti : jagung.

Untuk masalah pada kegiatan kelompok tani kaya bersama ini penanaman yang telah dilakukan saat kondisi di akhir Desember tahun 2007 dan awal Bulan Januari tahun 2008 dipengaruhi oleh factor alam seperti musim kemarau, pada saat musim kemarau tiba lokasi ini tanahnya kering sehingga penanaman bibit untuk sementara dihentikan dulu, tetapi sebagian petani juga membawa persediaan air untuk melakukan penyiraman pada tanaman yang telah ditanam. Ketinggian lokasi ini ± 200 M/Dpl.

LAPORAN 2 MINGGUAN KEGIATAN GERHAN

Kegiatan Gerhan Kabupaten Pasaman Barat

Priode :


No	Kegiatan	Satuan	Rencana	Realisasi	%
	Rehabilitasi Hutan dan Lahan di Luar Kawasan Negara				
1.	Kelompok Tani Kayu Arraw	Ha	75	75	100
	Pemeliharaan Tahap I tahun 2007	Btg	30.000	24.000	80
	Pemeliharaan Tahap II tahun 2008				
2.	Kelompok Tani Kayu Bersama				
	Pengajuran				
			Sudah Selesai		100
	Penanaman (Luas)	Ha	75	50	66.7
	Jumlah Bibit Yg Tertanam	Btg	30.000	20.000	66.7

Jadwal Kegiatan Petugas Lapangan Gerhan (PLG)
Kabupaten Pasaman Barat di Kcc.Sei. Beremas

Bulan Januari 2008

No	Hari/Tanggal	Lokasi			Kegiatan	Keterangan
		Jorong	Nagari	Kecamatan		
1.	Selasa, 15 Januari '08	Bungo Tanjung	A. Bangis	A. Bangis	- Penyuluhan Kehutanan pada Kegiatan Gerhan pada kelompok tani I	- Ke BPDAS Serah Terima Kendaraan PLG selama 2 hari (PP) di Padang
2.	Rabu, 16 Januari '08	Bungo Tanjung	A. Bangis	A. Bangis	- Penyuluhan Kehutanan pada Kegiatan Gerhan pada kelompok tani II	- Sei. Beremas
3.	Juma'at, 17 Januari '08	Bungo Tanjung	A. Bangis	A. Bangis	- Survey Lapangan Ke Klpk Tani I dan Klpk Tani II	- Sei. Beremas
4.	Selasa, 22 Januari '08	Bungo Tanjung	A. Bangis	Sei. Beremas	- Pendamping Petani dalam penanam bibit Gerhan pada kelompok tani I	- Sei. Beremas
5.	Rabu, 23 Januari '08	Bungo Tanjung	A. Bangis	Sei. Beremas	- Sosialisasi antara kelompok tani I dan II dengan Petugas dan Staf dari Dishut	- Sei. Beremas
6.	Juma'at, 25 Januari '08	Bungo Tanjung	A. Bangis	Sei. Beremas	- Pendamping Petani dalam penanam bibit Gerhan pada kelompok tani I	- Sei. Beremas
7.	Selasa, 29 Januari '08	Silawai Timur	A. Bangis	Sei. Beremas	- Survey Lokasi Baru untuk penanaman HR seluas 230 Ha	- Sei. Beremas
8.	Rabu, 30 Januari '08	Bungo Tanjung	A. Bangis	Sei. Beremas	- Pertemuan kelompok tani II tentang pemeliharaan Tahap II	- Sei. Beremas
9.	Juma'at, 1 Februari '08	Bungo Tanjung	A. Bangis	Sei. Beremas	- Pengambilan Dokumentasi ke lokasi Klpk Tani I dan Lokasi Klpk tani II	- Sei. Beremas

Direktori Kepala Dinas Kehutanan
Kabupaten Pasaman Barat



Simpang Empat, Januari 2008
Petugas Lapangan Gerhan (PLG)

Lendrawati, S.Hut

**DINAS KEHUTANAN
KABUPATEN PASAMAN BARAT
Agustus 2008**



Lendrawati, S.Hut

Di:



**RENCANA KERJA
PETUGAS LAPANGAN GERHAN
DI KEC. SUNGAI BEREMAS**



Nomor : 522/ /Dishut/2008

LEMBAR PENGESAHAN

Kepala Dinas Kehutanan Kabupaten Pasaman Barat, setelah membaca dan meneliti Rencana Kerja Petugas Lapangan Gerhan (PLG) Kabupaten Pasaman Barat periode bulan Agustus 2008, kegiatan yang dilaksanakan adalah Hutan Rakyat dengan wilayah kerja di Kecamatan Sungai Beremas Kabupaten Pasaman Barat

Dengan ini memberikan pengesahan atas hal tersebut.

Simpang Empat, Agustus 2008

Kepala Dinas Kehutanan
Kabupaten Pasaman Barat

[Handwritten Signature]
Drs. Nordini Yetti, M.Si
Nip. 710 019 855

**PETUGAS LAPANGAN GERHAN (PLG)
KABUPATEN PASAMAN BARAT**

Jl. Raya KKN Km.1 Telp (0753) 466287 Simpang Empat-Pasaman Barat

Simpang Empat, Agustus 2008

Nomor : PLG/ /PasBar - 2008
Lampiran : -
Perihal : Rencana Kerja Daerah Aliran Sei. Agam Kuantan
di Bulan Agustus Th.2008

Padang

Berdasarkan Surat Keputusan Kepala Balai Pengelolaan Daerah Aliran Sungai Agam Kuantan Propinsi Sumatera Barat Nomor : SK.596/Kpts/V-BPDAS.AK-1/2007 tentang Pengangkatan dan Penempatan Petugas Lapangan (PLG) Propinsi Sumatera Barat tahun 2007, bersama ini disampaikan Rencana Kerja Bulan Agustus Th.2008 dan Pelaksanaan kegiatan GN-RHL tahun 2008 di Nagari Air Bangis Kec. Sungai Beremas Kab. Pasaman Barat.

Demikianlah kami sampaikan, atas perhatian dan kerjasamanya kami ucapkan terima kasih.

Petugas Lapangan Gerhan
Kabupaten Pasaman Barat

Lendrawati, S.Hut

- Tembusan disampaikan kepada Yth,**
1. Kepala Bagian Tata Usaha BPDAS Propinsi Sumatera Barat
 2. Bapak Kepala Dinas Kehutanan Kabupaten Pasaman Barat
 3. Arsip.

KATA PENGANTAR

Puji dan Syukur kepada Allah SWT yang telah mengizinkan untuk menyusun Rencana Kerja Petugas Lapangan Gerhan Dinas Kehutanan Kabupaten Pasaman Barat di Wilayah Kecamatan Sungai Beremas Tahun Anggaran 2008 untuk Bulan Agustus 2008 sebagai pedoman melakukan tugas – tugas yang diberikan.

Petugas Lapangan Gerhan adalah petugas lapangan teknis/penyuluhan lapangan yang memiliki kemampuan memadai dibidang teknis kehutanan dan mampu memberikan penyuluhan dan pendidikan non formal ditujukan kepada petani dan keluarganya sehingga mereka tahu, mau dan mampu menerapkan teknologi baru yang lebih menguntungkan dalam mengelola usaha tani dan lahan mereka.

Setelah tersusunnya Rencana Kerja untuk priode Bulan Agustus tahun 2008, maka sejalan dengan itu selaku petugas diwilayah kerja diharapkan saran dan masukan serta kritikan, dukungan dari semua pihak demi terlaksananya penyuluhan dan menambah majunya ekonomi masyarakat di Kecamatan Sungai Beremas.

Simpang Empat, Agustus 2008
PLG

Lendrawati, S.Hut

**RENCANA KERJA
PETUGAS LAPANGAN GERHAN
DI KEC. SUNGAI BEREMAS**

i	Pendahuluan.....	i
ii	Daftar Isi.....	ii
I. Pendahuluan		
1	A. Latar Belakang.....	1
2	B. Maksud dan Tujuan.....	2
2	C. Pengertian.....	2
II. Keadaan Umum		
4	A. Fisik.....	4
5	B. Sosial Ekonomi.....	5
7	C. Teknologi.....	7
8	D. Kelembagaan.....	8
III. Permasalahan		
10	A. Masalah Umum.....	10
10	B. Masalah Khusus.....	10
IV. Tujuan		
12	A. Tujuan Program.....	12
12	B. Tujuan Kegiatan.....	12
V. Penutup		
Lampiran - Lampiran		

BAB. 1 PENDAHULUAN

A. Latar Belakang

Gerakan Nasional Rehabilitasi Hutan dan Lahan (GN-RHL) adalah suatu gerakan yang berawal dari keprihatinan seluruh masyarakat Indonesia, karena melihat tingginya laju kerusakan lingkungan dan luasnya dampak kerusakan hutan dalam kurun waktu 10 tahun terakhir ini sehingga memberikan kerugian yang sangat besar bagi masyarakat bangsa dan Negara.

Dalam rangka meningkatkan kinerja pelaksanaan kegiatan Gerhan tahun 2007 sasaramnya diarahkan kepada pemulihan, mempertahankan dan meningkatkan fungsi hutan serta lahan sehingga daya dukung, produktivitas dan perannya dalam mendukung system kehidupan tetap terjaga. Untuk mencapai tujuan diatas diperlukan upaya gerakan masyarakat cinta hutan, peduli lingkungan hidup beserta ekosistemnya.

Diharapkan dengan adanya kegiatan ini, mampu mempercepat upaya rehabilitasi hutan dan lahan yang didukung oleh perencanaan penyuluhan yang mantap dan berkesenambungan.

B. Maksud dan Tujuan

Maksud penyusunan rencana kegiatan untuk bulan Agustus tahun 2008 adalah suatu kerangka yang dapat dijadikan acuan oleh Petugas Lapangan dan Masyarakat/Petani.

Tujuannya untuk mengambil keputusan tentang kegiatan - kegiatan yang seharusnya dilaksanakan demi tercapainya tujuan pembangunan dibidang kehutanan yang diinginkan.

C. Pengertian

1. GN - RHL adalah gerakan moral secara nasional untuk menanam pohon disetiap kawasan hutan dan lahan kosong sebagai komitmen bangsa untuk meningkatkan kualitas lingkungan dan kesejahteraan rakyat.

2. RHL adalah upaya untuk memulihkan, mempertahankan dan meningkatkan fungsi hutan dan lahan sehingga daya dukung, produktifitas dan perannya dalam mendukung system penyangga kehidupan tetap terjaga.

3. Kegiatan Gerakan adalah suatu kegiatan yang terkoordinasi yang berdayaguna segenap kemampuan pemerintah dan masyarakat dalam merehabilitasi hutan dan lahan pada wilayah daerah aliran sungai (DAS).

4. Petugas Lapangan Gerhan (PLG) adalah Penyuluh / Tenaga Harian Lepas yang direkrut oleh Balai Pengelolaan Daerah Aliran Sungai (DAS) atas rekomendasi Dinas Kehutanan Kabupaten / Kota yang memiliki kemampuan teknis dibidang kehutanan, kelembagaan kelompok tani gerhan dan pengembangan swadaya masyarakat setempat.
5. Penyuluhan adalah suatu proses perubahan perilaku (pengetahuan, sikap dan keterampilan) dikalangan masyarakat agar mereka tahu, mau dan mampu melaksanakan perubahan - perubahan demi tercapainya peningkatan produksi, pendapatan atau keuntungan dan perbaikan kesejahteraan keluarga yang ingin dicapai melalui pembinaan.
6. Penyuluh adalah sebagai fasilitator dan dinamisator untuk memperlancar proses perubahan perilaku yang direncanakan.

BAB. II

KEADAAN UMUM

A. Fisik

1. Jenis dan Kesuburan Tanah
 - Jenis Podsolik Merah Kuning
 - Tekstur tanah liat
 - Struktur tanah liat berpasir
 - Kesuburan tanah sedang
 - Tebal Solum 20 – 30 Cm
 - Tingkat keasaman (PH) tanah 5,6 – 6
 - Kemiringan tanah 8 – 15 %
 - Ketinggian tempat (M.dpl) 0 – 300 m
 - Kedalaman gambut 1 – 1,75 m
 - Curah hujan bulan basah 7 – 9 bulan
2. Type Iklim dan Curah Hujan
 - Type Iklim B
 - Distribusi hujan rata – rata 367 mm/th
 - Jumlah bulan basah 5 bulan
 - Jumlah bulan kering 7 bulan
 - Awal musim hujan bulan Februari
 - Jumlah hari hujan rata-rata perbulan 8 sampai 12 hari

Tabel Perkiraan curah hujan tiap bulan di Kecamatan Sungai Beremas.

Bulan	Curah Hujan (MM)	Hari Hujan
Januari	483	21
Februari	199	12
Maret	287	18
April	447	22
Mai	179	13
Juni	360	19
Juli	347	13
Agustus	133	14
September	403	20
Oktober	382	23
November	328	20
Desember	193	18

Sumber : Data Petugas PHP Kec. Sei. Beremas

3. Penggunaan Tanah/Lahan (data tahun 2007)

- Lahan Sawah
 - a. Irigasi sederhana : 33 Ha
 - b. Irigasi desa non PU : 66 Ha
 - c. Tadah Hujan : 134 Ha
 - d. Lebak : 168 Ha
- Lahan Kering
 - a. Pekarangan : 151 Ha
 - b. Ladang : 723 Ha
 - c. Padang Pengembalaan : 20 Ha

B. Sosial Ekonomi

1. Penduduk

a.	Jumlah penduduk	:	21.343 jiwa
Pada tahun 2007			
	Laki - Laki	:	10.741 jiwa
	Perempuan	:	10.602 jiwa
b.	Jumlah Penduduk berdasarkan tingkat pendidikan		
pada tahun 2005			
* Lulus pendidikan umum			
	TK	:	350 orang
	SD	:	7,556 orang
	SMP/SLTP	:	3,275 orang
	SMU/SLTA	:	2.766 orang
	Paket	:	20 orang
	D2	:	142 orang
	D3	:	114 orang
	S1	:	258 orang
	S2	:	4 orang

Jumlah penduduk menurut golongan pekerjaan sehubungan dengan keadaan potensi daerah Sungai Beremas maka terlihat banyak pekerjaan di sektor pertanian, perkebunan dan perikanan laut/nelayan. Adapun data jumlah penduduk menurut jenis / golongan pekerjaan yang diperoleh dari lembaga terkait sampai keadaan akhir tahun 2007 adalah sebagai berikut :

*. Data Penduduk Tani

-	Lain-lain	:	1.213 orang
-	Nelayan	:	386 orang
-	Buruh	:	98 orang
-	Petani	:	128 orang
-	PNS/ABRI	:	52 orang

Jumlah Penduduk Menurut Mata Pencarian :

Beremas. Pada umumnya memiliki mata pencarian nelayan dan bertani.

Mata pencarian masyarakat Kecamatan Sungai

2. Mata Pencarian

-	Madrasah Aliyah	:	363 Orang
-	Madrasah Tsanawiyah	:	329 orang
-	Madrasah Ibtidiyah	:	441 orang

* Lulus Pendidikan Khusus

No	Jenis Pekerjaan	Jumlah	Ket
1	Petani Padi	3.814	-
2	Petani Palawija	960	-
3	Perkebunan Rakyat	1.798	-
4	Perikanan/Nelayan	2.449	-
5	Pedagang	386	-
7	Petani Hortikultura	63	-

C. Teknologi

1. Teknik Silviculture

Kadaan daerah Kecamatan Sungai Beremas cukup bagus didukung oleh bentang alam yang mempunyai ketinggian mulai dari 0 – 500 meter dpl. Daerah ini masih belum ada yang diolah oleh instansi – instansi pengelola hutan. Kondisi alam yang sangat bagus dapat dijadikan kawasan hutan lindung dan hutan wisata serta terdapatnya pulau – pulau kecil disekitar Air Bangis.

Pulau yang terdapat di Kecamatan Sungai Beremas yang rencana bisa dikembangkan jadi pulau wisata :

- Pulau Panjang luasnya : 16,40 km²
- Kampung Padang luasnya : 9,37 km²
- Koto Jambur : 26,14 km²

Kondisi saat sekarang adanya perambahan kawasan hutan dan illegal logging dan penebangan hutan lain.

Pada umumnya masyarakat setempat menggarap lahan yang dekat dengan pemukiman dan sebagian besar masyarakat memanfaatkan lahan belum menggunakan alat – alat modren, mereka masih memanfaatkan faktor alam.

2. Teknik Vegetatif

Pada umumnya masyarakat Kecamatan Sungai Beremas Kabupaten Pasaman Barat memiliki mata pencarian petani dan berkebun, mereka memiliki lahan

yang cukup luas. Didalamnya ditanam tanaman seperti : kacang, jagung, coklat, sawit, karet, pisang, dll.

3. Teknik Sipil

Masyarakat hanya memanfaatkan keadaan alam (terbentuk oleh alam tanpa ada pemanfaatan teknologi. Sejak terbentuknya daerah ini pola penanaman yang digunakan untuk bertani / berladang masih tradisional dan ada perubahan – perubahan sedikit kearah pola bercocok tanam modern.

D. Kelembagaan

1. Koperasi

Masyarakat Kecamatan Sungai Beremas belum memiliki koperasi yang dinamakan KUD.

Dulu koperasi pernah dibentuk tapi hanya bertahan beberapa bulan karena adanya permasalahan dalam kepengurusan koperasi itu sendiri dan tidak adanya penunjang.

2. Kelompok

Di Kecamatan Sungai Beremas sudah ada terbentuk beberapa kelompok tani, yang kegiatannya adalah penanaman di luar kawasan hutan.

Penanaman yang dilaksanakan :

1. Mahoni

2. Jati

3. Karet

4. Mangga

5. Durian

6. Sawit

7. Coklat

8. dll.

3. Kemitraan

Kelompok Tani di Kecamatan Sungai Beremas bisa menjalin hubungan baik dengan instansi lain atau lembaga lainnya.

TUJUAN

BAB. IV

A. Tujuan Program

Rencana Kerja Petugas Lapangan Gerhan (PLG) pada bulan Agustus tahun 2008 di Kecamatan Sungai Beremas Kabupaten Pasaman Barat, ini disusun bertujuan untuk menyatukan aspirasi petani dan masyarakat kehutanan dalam rangka pengelolaan usaha tani dengan lebih baik dan memanfaatkan lahan dengan menerapkan teknologi yang cepat menunjang peningkatan kelembagaan petani sehingga masyarakat sejahtera dan hutan lestari. Tujuan dari program ini adalah :

1. Terbentuknya kelompok tani yang mandiri

2. Terciptanya suasana hutan lestari

3. Meningkatkan kesejahteraan pendapatan masyarakat

4. Adanya lapangan pekerjaan bagi petani dan masyarakat

sekitar hutan.

B. Tujuan Kegiatan

Tujuan dari pelaksanaan kegiatan ini adalah :

1. Untuk menambah dan meningkatkan pengetahuan

masyarakat/ petani tentang pentingnya menjaga

kelestarian hutan.

2. Menanamkan dan memupuk aspirasi masyarakat/
petani untuk memajukan kelompok dan anggota
kelompok.
3. Memberikan semangat masyarakat dan mendorong
masyarakat untuk memanfaatkan sumber daya alam
secara lestari.
4. Membimbing dan membina kelompok tani untuk
memanfaatkan sumber daya alam tanpa merusak hutan
itu sendiri.
5. Meningkatkan frekuensi penyuluhan kepada masyarakat
sekitar hutan dan aparat, tentang illegal logging,
perizinan/perundangan.
6. Untuk meningkatkan pendapatan petani sekitar hutan.

PERMASALAHAN

BAB. III

1.

Masalah Umum

Dari pengamatan dan pelaksanaan dilapangan yang telah dilaksanakan ada beberapa yang ditemukan masalah sebagai berikut :

- a. Lemahnya administrasi dan pembukuan modal kelompok.
- b. Kurangnya fasilitas yang dimiliki oleh kelompok tani antara lain , tempat pertemuan, peralatan tani dan dana.
- c. Sedikitnya penambahan modal dalam kelompok.
- d. Illegal logging masih banyak dalam skala kecil dan skala besar.
- c. Kurangnya kesapahaman antara ninik mamak
- d. Kurangnya pengetahuan tentang perundang-undangan kehutanan.

2.

Masalah Khusus

- a. Kurangnya kemauan petani untuk melakukan pola tanam
- b. Kurangnya keaktifan anggota kelompok dalam pengembangan fasilitas pada kelompok.
- c. Kurangnya kehadiran anggota kelompok pada waktu pertemuan.
- d. Kurangnya kesadaran anggota kelompok dalam berorganisasi.

Dengan disusunnya Rencana Kerja Bulan Agustus tahun 2008 bagi Petugas Lapangan pada kegiatan Gerhan dapat dilaksanakan secara teratur dan terencana di lapangan sesuai dengan yang diharapkan.

PENUTUP

BAB. V


**RENCANA KERJA LATIHAN DAN KUNJUNGAN
PETUGAS LAPANGAN GERHAN (PLG)**

Nama : Lendrawati, S.Hut
 Wilayah Binaan : Kec.Sungai Beremas
 Bulan : Agustus 2008

Simfang Empat, Agustus 2008

PLG
 Petugas Lapangan Gerhan

 Lendrawati, S.Hut

Diketahui :
 Kepala Dinas Kehutanan
 Kabupaten Pasaman Barat

 Drs. Nordini Yetti, M. Si
 NIP. 710 019 855

No	Hari/Tgl	Lokasi	Materi Kunjungan/Latihan/Kegiatan	Ket
1.	Jumaat/01-08-08	Simfang Empat	- Penyusunan laporan dan SPJ	- Dinas Kabupaten
2.	Senin/04-08-08	Simfang Empat	- Apel Gabungan	- Kantor Bupati
3.	Selasa/05-08-08	BPDAS AK	- Konsultasi ke BPDAS AK	- Padang
4.	Rabu/06-08-08	Simfang Empat	- Konsultasi	- Dinas Kabupaten
5.	Kamis/07-08-08	Air Bangis	- Sosialisasi dg jorong tgg pmmn swadaya	- Kec.Sel.Beremas
6.	Jumaat/08-08-08	Simfang Empat	- Konsultasi	- Dinas Kabupaten
7.	Senin/11-08-08	Simfang Empat	- Apel Gabungan	- Kantor Bupati
8.	Selasa/12-08-08	Ranah Batahan	- Sosialisasi dg Camat	- R.Batahan
9.	Rabu/13-08-08	Ranah Batahan	- Sosialisasi tgg Penanaman Swadaya	- R.Batahan
10.	Kamis/14-08-08	Koto Balingka	- Sosialisasi dg Camat	- Parit
11.	Jumaat/15-08-08	Simfang Empat	- Sosialisasi tgg penanaman swadaya	- Parit
12.	Senin/18-08-08	-	- Libur	-
13.	Selasa/19-08-08	Air Bangis	- Rencana Pembentukan KT.Perempuan	- Kec.Sel.Beremas
14.	Rabu/20-08-08	Air Bangis	- Pengambilan Dokumentasi KT.Karya bersama dn survey kondisi	- Kec.Sel.Beremas
15.	Kamis/21-08-08	Air Bangis	- Sosialisasi dg KT.Karya Bersama	- Kec.Sel.Beremas
16.	Jumaat/22-08-08	L.Melintang	- Sosialisasi dg Camat	- Ujung Gading
17.	Senin/25-08-08	Simfang Empat	- Apel Gabungan	- Kantor Bupati
18.	Selasa/26-08-08	L.Melintang	- Sosialisasi tgg Penanaman Swadaya	- Ujung Gading
19.	Rabu/27-08-08	L.Melintang	- Sosialisasi tgg Penanaman Swadaya	- Ujung Gading
20.	Kamis/28-08-08	Sel.Aur	- Sosialisasi dg Camat	- Kec.Sel.Aur
21.	Jumaat/29-08-08	Simfang Empat	- Konsultasi	- Dinas Kabupaten

**DINAS KEHUTANAN
KABUPATEN PASAMAN BARAT
SEPTEMBER 2008**

Hasil Penanaman Aksi Serentak



Lendrawati, S.Hut

Oleh :



**LAPORAN BULANAN
PETUGAS LAPANGAN GERHAN
DI KEC. SUNGAI BEREMAS**

**PETUGAS LAPANGAN GERHAN (PLG)
KABUPATEN PASAMAN BARAT**

Jl. Raya KKN Km.1 Telp (0753) 466287 Simpang Empat-Pasaman Barat

Simpang Empat, Oktober 2008

Nomor : PLG/ /PasBar - 2008
Kepada Yth,
Bapak Kepala Balai Pengelolaan
Daerah Aliran Sei. Agam Kuantan
Lampiran : -
Perihal : Laporan Bulanan dan
2 Minguuan Bulan
September 2008
Padang

Berdasarkan Surat Keputusan Kepala Balai Pengelolaan
Daerah Aliran Sungai Agam Kuantan Propinsi Sumatera Barat
Nomor : SK.596/Kpts/V-BPDAS.AK-1/2007 tentang
Pengangkatan dan Penempatan Petugas Lapangan (PLG)
Propinsi Sumatera Barat tahun 2007, bersama ini disampaikan
Laporan Bulanan dan Laporan 2 minggu kemajuan
pelaksanaan kegiatan GN-RHL tahun 2008 di Nagari Air Bangis
Kec. Sungai Beremas Kab. Pasaman Barat.
Demikianlah kami sampaikan, atas perhatian dan kerjasamanya
kami ucapkan terima kasih.

Petugas Lapangan Gerhan
Kabupaten Pasaman Barat

Lendrawati, S.Hut



- Tembusan disampaikan kepada Yth,**
1. Kepala Bagian Tata Usaha BPDAS Propinsi Sumatera Barat
 2. Bapak Kepala Dinas Kehutanan Kabupaten Pasaman Barat
 3. Arstp.

BAB. I PENDAHULUAN

A. LATAR BELAKANG

Kebijaksanaan Pemerintahan melalui Departemen Kehutanan membuat program Rehabilitasi Hutan dan Lahan di Daerah Aliran Sungai (DAS) utama dengan nama gerakan GERHAN/GN-RHL Gerhan merupakan upaya rehabilitasi hutan dan lahan serta perbaikan lingkungan yang sifatnya terpadu dan menyeluruh, bersama-sama, terkoordinasi dengan melibatkan semua pihak yang terkait (stakeholder) melalui suatu perencanaan, pelaksanaan serta pemantauan dan evaluasi yang efektif dan efisien. Dengan adanya kegiatan gerhan ini diharapkan kondisi hutan dan lahan dapat lebih terjaga dan terpelihara sehingga prinsip – prinsip pelestarian sumberdaya hutan dan lahan dapat dilaksanakan dengan baik.

Pelaksanaan gerhan di Kabupaten Pasaman Barat ada 4 (empat) kegiatan yaitu Hutan Rakyat (HR), Reboisasi, Hutan Mangrove dan Hutan Pantai.

Pada tahun 2007 telah dilaksanakan GN-RHL/ gerhan kegiatan – kegiatan yang meliputi :

1. Pemeliharaan Tahap II Reboisasi seluas 100 Ha di Kecamatan Talaman, Nagari Sinuruk Jorong Harapan Tinggam, Kelompok Kerja TURI

2. Pembuatan Reboisasi seluas 100 Ha di Kecamatan Luhak Luhak Nan Duo Nagari Koto Baru Plasma V Jorong Giri Maju, Kelompok Kerja Giri Maju Peduli Lingkungan
 3. Pemeliharaan Tahap II Hutan Rakyat seluas 75 Ha di Kecamatan Sungai Beremas Nagari Air Bangis Jorong Bundo Tanjung Bundo Tanjung, Kelompok Tani Kayu Arraw.
 4. Pembuatan Hutan Rakyat seluas 75 Ha di Kecamatan Sungai Beremas Nagari Air Bangis Jorong Bundo Tanjung, Kelompok Tani Karya Basamo.
 5. Pemeliharaan Tahap I Hutan Mangrove seluas 25 Ha di Kecamatan Kinali Nagari Mandiangin, Jorong Katagan, Kelompok Kerja Lestari.
- Sedangkan Pelaksanaan Kegiatan GN-RHL/gerhan untuk tahun anggaran 2008, sekarang masih dalam tahap penyusunan rancangan yang meliputi :
1. Rancangan Reboisasi dengan luas 450 Ha yang terletak 3 lokasi yaitu :
 - a. Di Kecamatan Talamau Nagari Sinuruiik, Jorong Harapan Tinggam seluas 200 Ha, Kelompok Kerja Turi.
 - b. Di Kecamatan Luhak Nan Duo Nagari Koto Baru Plasma V Jorong Giri Maju seluas 100 Ha, Kelompok Kerja Giri Maju Peduli Lingkungan.
 - c. Di Kecamatan Kinali Nagari Kinali Jorong VI Koto Utara seluas 150 Ha, Kelompok Kerja Lereng Pasaman.

2. Rancangan Hutan Pantai dan Hutan Mangrove seluas 250 Ha

yang terletak 2 lokasi yaitu :

a. Dikecamatan Kinali Nagari Katitagan Jorong Mandiangin

seluas 200 Ha, Kelompok Kerja Ajung Rejo, Pembuatan

Hutan Pantai

b. Dikecamatan Kinali seluas 50 Ha, Pembuatan Hutan

Mangrove

3. Rancangan Hutan Rakyat dengan luas 430 Ha yang terletak

2 lokasi yaitu :

a. Dikecamatan Gunung Tuleh Nagari Rabi Jonggor

seluas 200 Ha

b. Dikecamatan Sungai Beremas Nagari Air Bangis Jorong

Silawai Timur seluas 200 Ha, Kelompok Tani Bukit

Tamang.

Untuk Kegiatan Hutan Rakyat keberadaannya di Indonesia

mulai diperhitungkan seiring dengan pertumbuhan penduduk dan

peruasan industri, maka pengembangan hutan rakyat merupakan

salah satu solusi yang perlu diperhatikan dengan mengoptimalkan

pemanfaatan lahan. Mengingat peran yang sangat penting dari

hutan rakyat perlu pembinaan dan pengelolaan dalam perspektif

yang lebih luas.

Oleh karena itu pembinaan dan pengembangan hutan rakyat harus

berdasarkan karakteristik hutan rakyat di lapangan yang berbeda

dihampir setiap lokasi sehingga hutan rakyat sebagai SDA tetap

lestari.

Peranan Hutan Rakyat yang penting bagi masyarakat dan

pemerintah adalah :

1. Meningkatkan pendapatan petani

2. Memanfaatkan secara maksimal dan lestari lahan-lahan yang

tidak produktif

3. Menghasilkan kayu bakar

4. Menghasilkan kayu bahan bangunan dan bahan baku industri

5. Mempercepat usaha rehabilitasi lahan

6. Menghasilkan buah-buahan, umbi-umbian, bahan obat-obatan,

sayuran dan pakan ternak.

7. Membantu persepan air ditempat – tempat recharge area

B.

MAKSUD DAN TUJUAN

Maksud laporan bulan ini adalah untuk mengetahui

maju mundurnya dari pelaksanaan kegiatan gerhan dan

sebagaimana gambaran dalam pelaksanaan kegiatan ini. Tujuannya

sebagai acuan untuk meningkatkan kinerja pelaksanaan gerhan

sehingga tercapainya pembangunan dibidang kehutanan melalui

Kegiatan GN-RHL.

Untuk pelaksanaan gerhan pada kelompok tani kayu arraw yang akan melaksanakan pemeliharaan tahap II tidak ada masalah. Dan kelompok tani karya bersama baru siap penanaman sekarang dilanjutkan pemupukan dan pemeliharaan I

b. Permasalahan yang ada dilapangan

Untuk pelaksanaan gerhan pada kelompok tani kayu arraw yang akan melaksanakan pemeliharaan tahap II tidak ada masalah. Dan kelompok tani karya bersama baru siap penanaman sekarang dilanjutkan pemupukan dan pemeliharaan I

a. Kemajuan Pelaksanaan Gerhan

KEGIATAN GERHAN TAHUN 2008

BAB. II

* Untuk penguat kelembagaan dalam berkolompok/berorganisasi.

c. Upaya Yang Dilakukan Untuk Mengatasi Permasalahan

* Kegiatan kelompok tani kayu araw yang sedang melakukan pemeliharaan tahap II. Pelaksanaan Kegiatan hutan rakyat ini cukup berhasil karena dilokasi tersebut ditanam campuran seperti adanya pohon mangga dan durian serta palawija (saat ini jagung sudah dipanen), dan beberapa anggota petani akan melanjutkan penanaman kacang-kacangan dan sayuran tetapi kegiatan belum terlaksana karena menjelang bulan puasa para petani berhenti untuk sementara waktu untuk menghormati bulan suci Ramadhan.

* Untuk pelaksanaan kegiatan kelompok tani karya bersama ini penanaman yang telah selesai di akhir Februari tahun 2008. Sekarang kegiatan, penyisipan/pemeliharaan dan dilanjutkan dengan pemupukan. Untuk melakukan penanaman palawija pada kelompok tani karya basamo belum dilaksanakan karena tanaman kayu-kayu dan MPTsnya masih kecil-kecil dan belum bisa jadi pelindung untuk tanaman palawija sementara itu binatang - binatang liar masih banyak berkeliraran dilokasi Hutan Rakyat tersebut.

* Untuk pelaksanaan Hutan Rakyat (HR) tahun 2007 di KT.Bukit Tamiang saat belum terlaksana karena dana belum cair, pembentukan kelompok sudah terlaksana.

LAPORAN 2 MINGGUAN KEGIATAN GERHAN

Kegiatan Gerhan Kabupaten Pasaman Barat

Di Kecamatan Sungai Beremas

Priode : September 2008

No	Kegiatan	Satuan	Rencana	Realisasi	%	
1.	Rehabilitasi Hutan dan Lahan di Luar Kawasan Negara	Ha	75	75	100	
						Kelompok Tani Kayu Araw
2.	Pemeliharaan Tahap I tahun 2007	Btg	30.000	24.000	80	
						Pemeliharaan Tahap II tahun 2008
						Meninggu Realisasi Selanjutnya
3.	Kelompok Tani Karya Bersama	Ha	75	75	80	
						Penanaman (Luas)
						Penyisipan / Pempupukan
						Perawatan
3.	Kelompok Tani Bukit Tamlang	Ha	200	-	-	

**REALISASI LATIHAN DAN KUNJUNGAN
PETUGAS LAPANGAN GERHAN (PLG)**

Nama : Lendrawati, S.Hut
 Wilayah Binaan : Kec.Sungai Beremas
 Bulan : September 2008

No	Hari/Tgl	Lokasi/KT	Topik Kegiatan	Ket/jml
1.	Senin/01-09-08	Simpang Empat	- Apel Gabungan	40
2.	Selasa/02-09-08	Simpang Empat	- Penyusunan Laporan & Penyusunan Sp	1
4.	Rabu/03-09-08	Air Bangis	- Temu KT.Karya Basamo	1
5.	Kamis/04-09-08	Air Bangis	- Pemupukan/perawatan	5
6.	Jumaat/05-09-08	Simpang Empat	- Penyuluhan	3
7.	Senin/8-09-08	BPDAS. AK	- Dindur	-
8.	Selasa/9-09-08	Simpang Empat	- Konsultasi mengenai GERHAN	3
9.	Rabu/10-09-08	Air Bangis	- Sosialisasi Ketua KT.Karya Basamo	1
10.	Kamis/11-09-08	BPP.Parti	- Training Penyuluh	15/PPL
11.	Jumaat/12-09-08	Air Bangis	- Anjang Sana	1
12.	Senin/15-09-08	Simpang Empat	- Apel Gabungan	40
13.	Selasa/16-09-08	Simpang Empat	- Konsultasi mengenai GERHAN	1
14.	Rabu/17-09-08	Air Bangis	- Perubahan nama KWT.CP	1
15.	Kamis/18-09-08	Air Bangis	- Penyusunan Rencana Kgt. KWT.Baru	2
16.	Jumaat/19-09-08	Air Bangis	- Rencana Penanaman Palawija	5
17.	Senin/22-09-08	Simpang Empat	- Apel Gabungan	40
18.	Selasa/23-09-08	Simpang Empat	- Konsultasi mengenai GERHAN	3
19.	Rabu/24-09-08	Padang	- Konsultasi Ke BPDAS. AK Padang	50
20.	Kamis/25-09-08	BPP.Parti	- Training Penyuluh	15/PPL
21.	Jumaat/26-09-08	Air Bangis	- Anjang Sana	1
22.	Senin/29-09-08	Cuti Bersama	- Idul Fitri	- Libur
23.	Selasa/30-09-08	Cuti Bersama	- Libur kedua	- Libur

Simpang Empat, Oktober 2008

Petugas Lapangan Gerhan
 PLG


 Lendrawati, S.Hut



**Daftar Kelompok Tani yang ada di Nagari Air Bangis Kecamatan Sungai Beremas
yang melakukan kegiatan GN-RHL**

No	Nama Kelompok	Berdiri	Ketua	Jumlah Anggota	Jenis Bibit	Kondisi saat sekarang	Lokasi
1.	K.T.Kayu Arraw Luas 75 Ha	Th.2006	Sahril	75 Orang	- Mahoni. - Karet. - Mangga - Durian	Pemeliharaan tahap II Terlaksana 100 %	Jorong Bungo Tanjung
2.	K.T Karya Basamo Luas 75 Ha	Th.2007	Syafril	75 Orang	- Mahoni - Karet	Penyisipan/Pemeliharaan I/Dana Belum Cair	Jorong Bungo Tanjung
3.	K.T Bukit Tamiang Luas 200 Ha	Th.2008	Jufri Darwis	200 Orang	Rencana Mahoni dan Karet	Tahap Penyusunan Rancangan Teknis	Jorong Silawai Timur

Simpang Empat, September 2008
Petugas Lapangan Gerhan


Lendarawati, S.Hut



Juli 2008
KABUPATEN PASAMAN BARAT
DINAS KEHUTANAN

Art Bangis



Lendrawati, S.Hut

Oleh :



RENCANA KERJA
PETUGAS LAPANGAN GERHAN
DI KEC. SUNGAI BEREMAS





LEMBAR PENGESAHAN
Nomor : 522/1242/Dishut/2008

Kepala Dinas Kehutanan Kabupaten Pasaman Barat, setelah membaca dan meneliti Rencana Kerja Petugas Lapangan Gerhan (PLG) Kabupaten Pasaman Barat periode bulan Juli 2008, kegiatan yang dilaksanakan adalah Hutan Rakyat dengan wilayah kerja di Kecamatan Sungai Beremas Kabupaten Pasaman Barat

Dengan ini memberikan pengesahan atas hal tersebut.

Simpang Empat, Juli 2008

Kepala Dinas Kehutanan
Kabupaten Pasaman Barat

Drs. Nordini Yetti, M.Si
Nip. 710 019 855

**PETUGAS LAPANGAN GERHAN (PLG)
KABUPATEN PASAMAN BARAT**

Jl. Raya KKN Km.1 Telp (0753) 466287 Simpang Empat-Pasaman Barat

Simpang Empat, Juli 2008

Nomor : PLG / PasBar - 2008
Kepada Yth,
Bapak Kepala Balai Pengelolaan
Daerah Aliran Sei. Agam Kuantan


Lampiran : -
Perihal : Rencana Kerja
Daerah Aliran Sei. Agam Kuantan

Bulan Juli Th.2008
di Padang

Berdasarkan Surat Keputusan Kepala Balai Pengelolaan
Daerah Aliran Sungai Agam Kuantan Propinsi Sumatera Barat
Nomor : SK.596/Kpts/V-BPDAS.AK-1/2007 tentang
Pangangkatan dan Penempatan Petugas Lapangan (PLG)
Propinsi Sumatera Barat tahun 2007, bersama ini disampaikan
Rencana Kerja Bulan Juli Th.2008 dan Pelaksanaan kegiatan
GN-RHL tahun 2008 di Nagari Air Bangis Kec. Sungai Beremas
Kab. Pasaman Barat.

Demikianlah kami sampaikan, atas perhatian dan kerjasamanya
kami ucapkan terima kasih.

Petugas Lapangan Gerhan
Kabupaten Pasaman Barat



Lendrawati, S.Hut

Tembusan disampaikan kepada Yth,
1. Kepala Bagian Tata Usaha BPDAS Propinsi Sumatera Barat
2. Bapak Kepala Dinas Kehutanan Kabupaten Pasaman Barat
3. Arsp.

KATA PENGANTAR

Puji dan Syukur kepada Allah SWT yang telah mengizinkan untuk menyusun Rencana Kerja Petugas Lapangan Gerhan Dinas Kehutanan Kabupaten Pasaman Barat di Wilayah Kecamatan Sungai Beremas Tahun Anggaran 2008 untuk Bulan Juli 2008 sebagai pedoman melakukan tugas - tugas yang diberikan.

Petugas Lapangan Gerhan adalah petugas lapangan teknis/penyuluhan lapangan yang memiliki kemampuan memadai dibidang teknis kehutanan dan mampu memberikan penyuluhan dan pendidikan non formal ditunjukkan kepada petani dan keluarganya sehingga mereka tahu, mau dan mampu menerapkan teknologi baru yang lebih menguntungkan dalam mengelola usaha tani dan lahan mereka.

Setelah tersusunnya Rencana Kerja untuk priode Bulan Juli tahun 2008, maka sejalan dengan itu selaku petugas diwilayah kerja diharapkan saran dan masukan serta kritikan, dukungan dari semua pihak demi terlaksananya penyuluhan dan menambah majunya ekonomi masyarakat di Kecamatan Sungai Beremas.

Simpang Empat, Juli 2008
PLG


Lendrawati, S.Hut

**RENCANA KERJA
 PETUGAS LAPANGAN GERHAN
 DI KEC. SUNGAI BEREMAS**

Pengantar.....	1
Daftar Isi.....	ii
I. Pendahuluan	
A. Latar Belakang.....	1
B. Maksud dan Tujuan.....	2
C. Pengertian.....	2
II. Keadaan Umum	
A. Fisik.....	4
B. Sosial Ekonomi.....	5
C. Teknologi.....	7
D. Kelembagaan.....	8
III. Permasalahan	
A. Masalah Umum.....	10
B. Masalah Khusus.....	10
IV. Tujuan	
A. Tujuan Program.....	12
B. Tujuan Kegiatan.....	12
V. Penutup	
Lampiran - Lampiran	

BAB. 1 PENDAHULUAN

A. Latar Belakang

Gerakan Nasional Rehabilitasi Hutan dan Lahan (GN- RHL) adalah suatu gerakan yang berawal dari keprihatinan seluruh masyarakat Indonesia, karena melihat tingginya laju kerusakan lingkungan dan luasnya dampak kerusakan hutan dalam kurun waktu 10 tahun terakhir ini sehingga memberikan kerugian yang sangat besar bagi masyarakat bangsa dan Negara.

Dalam rangka meningkatkan kinerja pelaksanaan kegiatan Gerhan tahun 2007 sasaramnya diarahkan kepada pemulihan, mempertahankan dan meningkatkan fungsi hutan serta lahan sehingga daya dukung, produktivitas dan perannya dalam mendukung system kehidupan tetap terjaga. Untuk mencapai tujuan diatas diperlukan upaya gerakan masyarakat cinta hutan, peduli lingkungan hidup beserta ekosistemnya.

Diharapkan dengan adanya kegiatan ini, mampu mempercepat upaya rehabilitasi hutan dan lahan yang didukung oleh perencanaan penyulhan yang mantap dan berkesenambungan.

B. Maksud dan Tujuan

Maksud penyusunan rencana kegiatan untuk bulan Juli tahun 2008 adalah suatu kerangka yang dapat dijadikan acuan oleh Petugas Lapangan dan Masyarakat/Petani. Tujuannya untuk mengambil keputusan tentang kegiatan – kegiatan yang harusnya dilaksanakannya demi tercapainya tujuan pembangunan dibidang kehutanan yang diinginkan.

C. Pengertian

1. GN – RHL adalah gerakan moral secara nasional untuk menanam pohon disetiap kawasan hutan dan lahan kosong sebagai komitmen bangsa untuk meningkatkan kualitas lingkungan dan kesejahteraan rakyat.
2. RHL adalah upaya untuk memulihkan, mempertahankan dan meningkatkan fungsi hutan dan lahan sehingga daya dukung, produktifitas dan perannya dalam mendukung system penyangga kehidupan tetap terjaga.
3. Kegiatan Gerakan adalah suatu kegiatan yang terkoordinasi yang berdayaguna segenap kemampuan pemerintah dan masyarakat dalam merehabilitasi hutan dan lahan pada wilayah daerah aliran sungai (DAS).

4. Petugas Lapangan Gerhan (PLG) adalah Penyuluh / Tenaga Harian Lepas yang direkrut oleh Balai Pengelolaan Daerah Aliran Sungai (DAS) atas rekomendasi Dinas Kehutanan Kabupaten / Kota yang memiliki kemampuan teknis dibidang kehutanan, kelembagaan kelompok tani gerhan dan pengembangan swadaya masyarakat setempat.
5. Penyuluhan adalah suatu proses perubahan perilaku (pengetahuan, sikap dan keterampilan) dikalangan masyarakat agar mereka tahu, mau dan mampu melaksanakan perubahan - perubahan demi tercapainya peningkatan produksi, pendapatan atau keuntungan dan perbaikan kesejahteraan keluarga yang ingin dicapai melalui pembangunan.
6. Penyuluh adalah sebagai fasilitator dan dinamisator untuk memperlancar proses perubahan perilaku yang direncanakan.

BAB. II

KEADAAN UMUM

A. Fisik

1. Jenis dan Kesuburan Tanah
 - Jenis Podsolik Merah Kuning
 - Tekstur tanah liat
 - Struktur tanah liat berpasir
 - Kesuburan tanah sedang
 - Tebal Solum 20 – 30 Cm
 - Tingkat keasaman (PH) tanah 5,6 – 6
 - Kemiringan tanah 8 – 15 %
 - Ketinggian tempat (M.dpl) 0 – 300 m
 - Kedalaman gambut 1 – 1,75 m
 - Curah hujan bulan basah 7 – 9 bulan
2. Type Iklim dan Curah Hujan
 - Type Iklim B
 - Distribusi hujan rata – rata 367 mm/th
 - Jumlah bulan basah 5 bulan
 - Jumlah bulan kering 7 bulan
 - Awal musim hujan bulan Februari
 - Jumlah hari hujan rata-rata perbulan 8 sampai 12 hari

Tabel Perkiraan curah hujan tiap bulan di Kecamatan Sungai Beremas.

Bulan	Curah Hujan (MM)	Hari Hujan
Januari	483	21
Februari	199	12
Maret	287	18
April	447	22
Mai	179	13
Juni	360	19
Juli	347	13
Agustus	133	14
September	403	20
Oktober	382	23
November	328	20
Desember	193	18

Sumber : Data Petugas PHP Kec. Sel. Beremas

3. Penggunaan Tanah/Lahan

-	Lahan Sawah	:	410 Ha
-	a. Irigasi sederhana	:	33 Ha
-	b. Irigasi desa non PU	:	61 Ha
-	c. Tadah Hujan	:	136 Ha
-	d. Lebak	:	171 Ha
-	Bukan Lahan Sawah	:	20,725 Ha
-	a. Pekarangan	:	431 Ha
-	b. Tegal / Lahan	:	1655 Ha

c. Ladang / Huma	:	877 Ha
d. Pengembalaan	:	20 Ha
e. Lahan terlarang/tidak dusahakan	:	100 Ha
f. Ditanami pohon/HR	:	227 Ha
g. Hutan Lindung (HL)	:	6.520 Ha
h. Hutan Produksi (HP)	:	17.617 Ha
i. Lahan Kritis	:	15.540,6 Ha
h. Perkebunan	:	10.843 Ha
i. Areal Penggunaan Lain	:	6.100 Ha

B. Sosial Ekonomi

1. Penduduk

a. Jumlah penduduk	:	20.231 jiwa
Laki - Laki	:	10.338 jiwa
Perempuan	:	9.893 jiwa

b. Jumlah Penduduk berdasarkan tingkat pendidikan

pada tahun 2005

* Lulus pendidikan umum

- TK	:	350 orang
- SD	:	7,556 orang
- SMP/SLTP	:	3,275 orang
- SMU/SLTA	:	2.766 orang
- Paket	:	20 orang
- D2	:	142 orang
- D3	:	114 orang
- S1	:	258 orang
- S2	:	4 orang

Jumlah penduduk menurut golongan pekerjaan sehubungan dengan keadaan potensi daerah Sungai Beremas maka terlihat banyak pekerjaan di sektor pertanian, perkebunan dan perikanan laut/nelayan. Adapun data jumlah penduduk menurut jenis / golongan pekerjaan yang diperoleh dari lembaga terkait sampai keadaan akhir tahun 2007 adalah sebagai berikut :

*. Data Penduduk Tani

-	Lain-lain	:	1.213 orang
-	Nelayan	:	386 orang
-	Buruh	:	98 orang
-	Petani	:	128 orang
-	PNS/ABRI	:	52 orang

Jumlah Penduduk Menurut Mata Pencarian :

Beremas. Pada umumnya memiliki mata pencarian nelayan dan bertani.
Mata pencarian masyarakat Kecamatan Sungai

2.

Mata Pencarian

-	Madrasah Aliyah	:	363 Orang
-	Madrasah Tsanawiyah	:	329 orang
-	Madrasah Ibtidiyah	:	441 orang

* Lulus Pendidikan Khusus

PERMASALAHAN

BAB. III

1. Masalah Umum

Dari pengamatan dan pelaksanaan dilapangan yang telah dilaksanakan ada beberapa yang ditemukan masalah sebagai berikut :

- a. Lemahnya administrasi dan pembukuan modal kelompok.
- b. Kurangnya fasilitas yang dimiliki oleh kelompok tani antara lain , tempat pertemuan, peralatan tani dan dana.
- c. Sedikitnya penambahan modal dalam kelompok.
- d. Illegal logging masih banyak dalam skala kecil dan skala besar.
- c. Kurangnya kesapahaman antara ninik mamak
- d. Kurangnya pengetahuan tentang perundang-undangan kehutanan.

2.

Masalah Khusus

- a. Kurangnya kemauan petani untuk melakukan pola tanam
- b. Kurangnya keaktifan anggota kelompok dalam pengembangan fasilitas pada kelompok.
- c. Kurangnya kehadiran anggota kelompok pada waktu pertemuan.
- d. Kurangnya kesadaran anggota kelompok dalam berorganisasi.

C. Teknologi

1. Teknik Silvikultur

Kadaan daerah Kecamatan Sungai Beremas cukup bagus didukung oleh bentang alam yang mempunyai ketinggian mulai dari 0 – 500 meter dpl. Daerah ini masih belum ada yang diolah oleh instansi – instansi pengelola hutan. Kondisi alam yang sangat bagus dapat dijadikan kawasan hutan lindung dan hutan wisata serta terdapatnya pulau – pulau kecil disekitar Air Bangis.

Pulau yang terdapat di Kecamatan Sungai Beremas yang rencana bisa dikembangkan jadi pulau wisata :

- Pulau Panjang luasnya : 16,40 km²
- Kampung Padang luasnya : 9,37 km²
- Koto Jambur : 26,14 km²

Kondisi saat sekarang adanya perambahan kawasan hutan dan illegal logging dan penebangan hutan lain.

Pada umumnya masyarakat setempat menggarap lahan yang dekat dengan pemukiman dan sebagian besar masyarakat memanfaatkan lahan belum menggunakan alat – alat modern, mereka masih memanfaatkan faktor alam.

2. Teknik Vegetatif

Pada umumnya masyarakat Kecamatan Sungai Beremas Kabupaten Pasaman Barat memiliki mata pencarian bertani dan berkebun, mereka memiliki lahan

yang cukup luas. Didalamnya ditanam tanaman seperti : kacang, jagung, coklat, sawit, karet, pisang, dll.

3. Teknik Sipil

Masyarakat hanya memanfaatkan keadaan alam (terbentuk oleh alam tanpa ada pemanfaatan teknologi. Sejak terbentuknya daerah ini pola penanaman yang digunakan untuk bertani / berladang masih tradisional dan ada perubahan - perubahan sedikit kearah pola bercocok tanam modern.

D. Kelembagaan

1. Koperasi

Masyarakat Kecamatan Sungai Beremas belum memiliki koperasi yang dinamakan KUD.

Dulu koperasi pernah dibentuk tapi hanya bertahan beberapa bulan karena adanya permasalahan dalam kepengurusan koperasi itu sendiri dan tidak adanya penunjang.

BAB. IV TUJUAN

A. Tujuan Program

Rencana Kerja Petugas Lapangan Gerhan (PLG) pada bulan Juli tahun 2008 di Kecamatan Sungai Beremas Kabupaten Pasaman Barat, ini disusun bertujuan untuk menyatakan aspirasi petani dan masyarakat kehutanan dalam rangka pengelolaan usaha tani dengan lebih baik dan memanfaatkan lahan dengan menerapkan teknologi yang cepat menunjang peningkatan kelembagaan petani sehingga masyarakat sejahtera dan hutan lestari. Tujuan dari program ini adalah :

1. Terbentuknya kelompok tani yang mandiri

2. Terciptanya suasana hutan lestari

3. Meningkatkan kesejahteraan pendapatan masyarakat

4. Adanya lapangan pekerjaan bagi petani dan masyarakat

sekitar hutan.

B. Tujuan Kegiatan

Tujuan dari pelaksanaan kegiatan ini adalah :

1. Untuk menambah dan meningkatkan pengetahuan

masyarakat/ petani tentang pentingnya menjaga

kelestarian hutan.

2. Menanamkan dan memupuk aspirasi masyarakat/
petani untuk memajukan kelompok dan anggota
kelompok.
3. Memberikan semangat masyarakat dan mendorong
masyarakat untuk memanfaatkan sumber daya alam
secara lestari.
4. Membimbing dan membina kelompok tani untuk
memanfaatkan sumber daya alam tanpa merusak hutan
itu sendiri.
5. Meningkatkan frekuensi penyuluhan kepada masyarakat
sekitar hutan dan aparat, tentang illegal logging,
perizinan/perundangan.
6. Untuk meningkatkan pendapatan petani sekitar hutan.

2. Kelompok

Di Kecamatan Sungai Beremas sudah ada terbentuk beberapa kelompok tani, yang kegiatannya adalah penanaman di luar kawasan hutan.

Penanaman yang dilaksanakan :

1. Mahoni

2. Jati

3. Karet

4. Mangga

5. Durian

6. dll.

3. Kemitraan

Kelompok Tani di Kecamatan Sungai Beremas bisa menjalin hubungan baik dengan instansi lain atau lembaga lainnya.

Dengan disusunnya Rencana Kerja Bulan Juli tahun 2008 bagi Petugas Lapangan pada kegiatan Gerhan dapat terlaksanakannya secara teratur dan terencana di lapangan sesuai dengan yang diharapkan.


PENUTUP


BAB. V

**RENCANA KERJA LATIHAN DAN KUNJUNGAN
PETUGAS LAPANGAN GERHAN (PLG)**

Nama : Lendrawati, S.Hut
 Wilayah Binaan : Kec.Sungai Beremas
 Bulan : Juli 2008


Simpang Empat, Juli 2008

Petugas Lapangan Gerhan
 PLG

 Lendrawati, S.Hut

Diketahui :
 Kepala Dinas Kehutanan
 Kabupaten Pasaman Barat

 Drs. Nordini Yetti, M. Si
 Nip. 710 019 855

No	Hari/Tgl	Lokasi	Materi Kunjungan/Latihan/Kegiatan	Ket
1.	Selasa/01-07-08	Simpang Empat	-Konsultasi	- Dinas Kabupaten
2.	Rabu/02-07-08	Simpang Empat	-Penyusunan Laporan dan RK	- Dinas Kabupaten
3.	Kamis/03-07-08	Sungai Aur	-Koordinasi dg Camat tlg Penanaman	- Kec.Sel. Aur
4.	Juma'at/04-07-08	Simpang Empat	-Konsultasi	- Dinas Kabupaten
5.	Senin/07-07-08	BPDAS AK	-Konsultasi, Koordinasi dan Pelaporan	- Padang
6.	Selasa/08-07-08	Simpang Empat	-Konsultasi	- Dinas Kabupaten
7.	Rabu/9-07-08	Ujung Gading	-Koordinasi dg Camat tlg Penanaman	-Kec.Lembah
8.	Kamis/10-07-08	Ujung Gading	-Koordinasi dg Wali Nag. Dan Jorong	-Kec.Lembah
9.	Juma'at/11-07-08	Parit	-Koordinasi dg Camat tlg Penanaman	-Koto Balingka
			Swadaya	
10.	Senin/14-07-08	Simpang Empat	-Apel Gabungan	- Kantor Bupati
11.	Selasa/15-07-08	Simpang Empat	-Pembekalan bid.Gerhan	- Dinas Kabupaten
12.	Rabu/16-07-08	Air Bangis	-Temu Kelompok Tani Kayu Atraw	- Kec.Sel. Beremas
13.	Kamis/17-07-08	Simpang Empat	-Upacara HKNS	-Lap.Pasaman Baru
14.	Juma'at/18-07-08	Ranah Batahan	-Koordinasi dg Camat tlg Penanaman	-Kec.Ranah
			Swadaya	
15.	Senin/21-07-08	Simpang Empat	-Apel Gabungan	- Kantor Bupati
16.	Selasa/22-07-08	Simpang Empat	-ADM	- Bid. Program
17.	Rabu/23-07-08	Silawai timur	-Anjang Sana	-Kec. Sungai
			Swadaya	
18.	Kamis/24-07-08	UPTD.Parit	-Training	- Penyuluhan
19.	Juma'at/25-07-08	Air Bangis	-Konsultasi dengan Camat	- Kantor Camat
			Kec.Beremas	
20.	Senin/28-07-08	Simpang Empat	-Apel Gabungan	- Kantor Bupati
21.	Selasa/29-07-08	Simpang Empat	-Pembekalan	- Dinas Kabupaten
22.	Rabu/30-07-08	-	-Libur	-
23.	Kamis/31-07-08	Simpang Empat	-Penyusunan Data Penanaman	- Dinas Kabupaten
			Swadaya	

**DINAS KEHUTANAN
KABUPATEN PASAMAN BARAT
OKTOBER 2008**



Lendrawati, S.Hut

Oleh :



**LAPORAN BULANAN
PETUGAS LAPANGAN GERHAN
DI KEC. SUNGAI BEREMAS**

**PETUGAS LAPANGAN GERHAN (PLG)
KABUPATEN PASAMAN BARAT**


Jl. Raya KKN Km.1 Telp (0753) 466287 Simpang Empat-Pasaman Barat


Simpang Empat, November 2008

Nomor : PLG/ /PasBar - 2008
Kepada Yth,
Bapak Kepala Balai Pengelolaan
Daerah Aliran Sei. Agam Kuantan
di
2 Minggu Bulan
Oktober 2008
Padang

Berdasarkan Surat Keputusan Kepala Balai Pengelolaan
Daerah Aliran Sungai Agam Kuantan Propinsi Sumatera Barat
Nomor : SK.596/Kpts/V-BPDAS.AK-1/2007 tentang
Pengangkatan dan Penempatan Petugas Lapangan (PLG)
Propinsi Sumatera Barat tahun 2007, bersama ini disampaikan
Laporan Bulanan dan Laporan 2 minggu kemajuan
pelaksanaan kegiatan GN-RHL tahun 2008 di Nagari Air Bangis
Kec. Sungai Beremas Kab. Pasaman Barat.
Demikianlah kami sampaikan, atas perhatian dan kerjasamanya
kami ucapkan terima kasih.

Petugas Lapangan Gerhan
Kabupaten Pasaman Barat


Lendrawati, S.Hut



Tembusan disampaikan kepada Yth,

1. Kepala Bagian Tata Usaha BPDAS Propinsi Sumatera Barat
2. Bapak Kepala Dinas Kehutanan Kabupaten Pasaman Barat
3. Arsip.

BAB. I
PENDAHULUAN

A. LATAR BELAKANG

Kebijaksanaan Pemerintahan melalui Departemen Kehutanan membuat program Rehabilitasi Hutan dan Lahan di Daerah Aliran Sungai (DAS) utama dengan nama gerakan GERHAN/GN-RHL Gerhan merupakan upaya rehabilitasi hutan dan lahan serta perbaikan lingkungan yang sifatnya terpadu dan menyeluruh, bersama-sama, terkoordinasi dengan melibatkan semua pihak yang terkait (stakeholder) melalui suatu perencanaan, pelaksanaan serta pemantauan dan evaluasi yang efektif dan efisien. Dengan adanya kegiatan gerhan ini diharapkan kondisi hutan dan lahan dapat lebih terjaga dan terpelihara sehingga prinsip - prinsip pelestarian sumberdaya hutan dan lahan dapat dilaksanakan dengan baik.

Pelaksanaan gerhan di Kabupaten Pasaman Barat ada 4 (empat) kegiatan yaitu Hutan Rakyat (HR), Reboisasi, Hutan Mangrove dan Hutan Pantai.

Pada tahun 2007 telah dilaksanakan GN-RHL/ gerhan kegiatan - kegiatan yang meliputi :

1. Pemeliharaan Tahap I Reboisasi seluas 100 Ha di Kecamatan Talaman, Nagari Sinuruk Jorong Harapan Tinggam, Kelompok Kerja TURI

2. Pembuatan Reboisasi seluas 100 Ha di Kecamatan Luhak Luhak Nan Duo Nagari Koto Baru Plasma V Jorong Giri Maju, Kelompok Kerja Giri Maju Peduli Lingkungan
 3. Pemeliharaan Tahap I Hutan Rakyat seluas 75 Ha di Kecamatan Sungai Beremas Nagari Air Bangis Jorong Kecamatan Bungo Tanjung, Kelompok Tani Kayu Arraw.
 4. Pembuatan Hutan Rakyat seluas 75 Ha di Kecamatan Sungai Beremas Nagari Air Bangis Jorong Bungo Tanjung, Kecamatan Sungai Beremas Nagari Air Bangis Jorong Bungo Tanjung, Kelompok Tani Karya Basamo.
 5. Pemeliharaan Tahap I Hutan Mangrove seluas 25 Ha di Kecamatan Kinalli Nagari Mandiangin, Jorong Katiajan, Kelompok Kerja Lestari.
- Sedangkan Pelaksanaan Kegiatan GN-RHL/gerhan untuk tahun anggaran 2008, sekarang masih dalam tahap penyusunan rancangan yang meliputi :
1. Rancangan Reboisasi dengan luas 450 Ha yang terletak 3 lokasi yaitu :
 - a. Di Kecamatan Talamau Nagari Sinurik, Jorong Harapan Tinggam seluas 200 Ha, Kelompok Kerja Turi.
 - b. Di Kecamatan Luhak Nan Duo Nagari Koto Baru Plasma V Jorong Giri Maju seluas 100 Ha, Kelompok Kerja Giri Maju Peduli Lingkungan.
 - c. Di Kecamatan Kinalli Nagari Kinali Jorong VI Koto Utara seluas 150 Ha, Kelompok Kerja Lereng Pasaman.

2. Rancangan Hutan Pantai dan Hutan Mangrove seluas 250 Ha

yang terletak 2 lokasi yaitu :

a. Dikecamatan Kinali Nagari Katagan Jorong Mandiangin seluas 200 Ha, Kelompok Kerja Ajung Rejo, Pembuatan

Hutan Pantai

b. Dikecamatan Kinali seluas 50 Ha, Pembuatan Hutan

Mangrove

3. Rancangan Hutan Rakyat dengan luas 400 Ha yang terletak

2 lokasi yaitu :

a. Dikecamatan Gunung Tuleh Nagari Rabbi Jonggor

seluas 200 Ha

b. Dikecamatan Sungai Beremas Nagari Air Bangis Jorong

Silawai Timur seluas 200 Ha, Kelompok Tani Bukit

Tamang.

Untuk Kegiatan Hutan Rakyat keberadaannya di Indonesia

mulai diperhitungkan seiring dengan pertambahan penduduk dan

perluasan industri, maka pengembangan hutan rakyat merupakan

salah satu solusi yang perlu diperhatikan dengan mengoptimalkan

pemanfaatan lahan. Mengingat peran yang sangat penting dari

hutan rakyat perlu pembinaan dan pengelolaan dalam perspektif

yang lebih luas.

Oleh karena itu pembinaan dan pengembangan hutan rakyat harus

berdasarkan karakteristik hutan rakyat di lapangan yang berbeda

dihampir setiap lokasi sehingga hutan rakyat sebagai SDA tetap

lestari.

Peranan Hutan Rakyat yang penting bagi masyarakat dan

pemerintah adalah :

1. Meningkatkan pendapatan petani

2. Memanfaatkan secara maksimal dan lestari lahan-lahan yang

tidak produktif

3. Menghasilkan kayu bakar

4. Menghasilkan kayu bangunan dan bahan baku industri

5. Mempercepat usaha rehabilitasi lahan

6. Menghasilkan buah-buahan, umbi-umbian, bahan obat-obatan,

sayuran dan pakan ternak.

7. Membantu peresapan air ditempat – tempat recharge area

B.

MAKSUD DAN TUJUAN

Maksud laporan bulan ini adalah untuk mengetahui

maju mundurnya dari pelaksanaan kegiatan gerhan dan

sebagaimana gambaran dalam pelaksanaan kegiatan ini. Tujuannya

sebagai acuan untuk meningkatkan kinerja pelaksanaan gerhan

sehingga tercapainya pembangunan dibidang kehutanan melalui

Kegiatan GN-RHL.

KEGIATAN GERHAN TAHUN 2008

BAB. II

a. Kemajuan Pelaksanaan Gerhan

Pelaksanaan gerhan khusus untuk Hutan Rakyat tahun anggaran

2008 belum direalisasikan. Tetapi kegiatan gerhan yang telah

dilaksanakan tahun 2006 dan tahun 2007, saat kondisi sekarang

ukup berhasil seperti Penanaman Hutan Rakyat dikacamatan

Sungai Beremas Kabupaten Pasaman Barat yang pertama Hutan

Rakyat seluas 75 Ha mengalami pemeliharaan tahap I karena

persentase tumbuhnya diatas 75 % yang dikelola oleh kelompok

tani kayu araw, jenis tanamannya adalah kayu-kayuan (mahoni),

MPTS (karet dan Durian). Yang kedua penanaman hutan rakyat

seluas 75 Ha di kecamatan yang sama, secara fisik telah 100 %,

jenis tanamannya juga jenis kayu-kayuan (Mahoni) dan MPTS (

Karet) berdasarkan data awal bulan Maret tahun 2008 penanaman

telah terlaksana 100 % dan selanjutnya penyiangiran/pendangiran

dan penyulaman serta pemupukan. Keadaan kondisi pada

pertengahan tahun 2008 persentase tumbuhnya sekitar 70%. Yang

ketiga rencana penanaman hutan rakyat juga dikacamatan Sungai

Beremas Jorong Silawai Timur seluas 200 Ha saat sekarang baru

tahap pembuatan rancangan teknisnya.

b. Permasalahan yang ada dilapangan

* Untuk pelaksanaan gerhan pada kelompok tani kayu araw

yang akan melaksanakan pemeliharaan tahap I tidak ada

masalah. Dan kelompok tani karya bersama baru siap

penyemprotan hanya yang perlu dibersihkan adalah jalur-jalur disekeliling tanaman pokok tidak dilakukan penyiangan atau tersebut tidak diganggu oleh hewan, tanaman liar yang ada Hutan Rakyat tersebut, untuk menghindari supaya tanaman binatang – binatang liar masih banyak berkehidupan di lokasi bisa jadi pelindung untuk tanaman palawija sementara itu tanaman kayu-kayu dan MPTSnya masih kecil-kecil dan belum pada kelompok tani karya basamo belum dilaksanakan karena dengan pemupukan. Untuk melakukan penanaman palawija Sekarang kegiatan, penyisipan/pemeliharaan dan dilanjutkan penanaman yang telah selesai di akhir Februari tahun 2008. Untuk pelaksanaan kegiatan kelompok tani karya bersama ini *
pemeliharaan sudah cair.

Tani Kayu Arta akan dilaksanakan karena dana untuk Untuk biaya pemeliharaan Tahap I Hutan Rakyat Kelompok melanjutkan penanaman kacang-kacangan dan sayuran.

ini jagung sudah dipanen), dan beberapa anggota petani akan seperti adanya pohon mangga dan durian serta palawija (saat cukup berhasil karena lokasi tersebut ditanam campuran pemeliharaan tahap 0. Pelaksanaan kegiatan hutan rakyat ini Kegiatan kelompok tani kayu arta yang sedang melakukan *
melanjutkan pemeliharaan tahap 0.

c. Upaya Yang Dilakukan Untuk Mengatasi Permasalahan

penanaman sekarang dilanjutkan pemupukan dan pemeliharaan tahap 0 *
Untuk penguat kelembagaan dalam berkolompok/berorganisasi.

ketanaman tersebut, karena untuk memudahkan kita memantau tanaman itu...

Rencana untuk biaya pemeliharaan tahap I pada Hutan Rakyat Kelompok Tani Karya Basamo sedang menunggu pelaksanaan penilaian tanaman.

* Untuk pelaksanaan Hutan Rakyat (HR) tahun 2007 di KT. Bukit Tamiang saat belum terlaksana karena dana belum cair, pembentukan kelompok sudah terlaksana.

LAPORAN 2 MINGGUAN KEGIATAN GERHAN

Kegiatan Gerhan Kabupaten Pasaman Barat

Di Kecamatan Sungai Beremas

Priode : Oktober 2008

No	Kegiatan	Satuan	Rencana	Realisasi	%		
1.	Rehabilitasi Hutan dan Lahan di Luar Kawasan Negara	Kelompok Tani Kayu	Arraw	Ha	75	75	100
2.	Pemeriharaan Tahap I tahun 2008	Kelompok Tani Karya Bersama	Akan dilaksanakan karena dana sudah cair	Ha	75	75	80
Penyisipan / Pempupukan	Btg	30.000	-	-			
					Pemeriharaan tahap 0 th.2008	Menunggu Realisasi Selanjutnya dan akan dilaksanakan penilaian	Ha
3.	Kelompok Tani Bukit Tamiang/DIPA blm turun	Ha	200	-			

**Daftar Kelompok Tani yang ada di Nagari Air Bangis Kecamatan Sungai Beremas
yang melaksanakan kegiatan GN-RHL**

No	Nama Kelompok	Berdiri	Ketua	Jumlah Anggota	Jenis Bibit	Kondisi saat sekarang	Lokasi
1.	K.T.Kayu Arraw Luas 75 Ha	Th.2006	Sahril	75 Orang	- Mahoni. - Karet. - Mangga - Durian	Pemeliharaan tahap I Terlaksana 100 %	Jorong Bungo Tanjung
2.	K.T Karya Basamo Luas 75 Ha	Th.2007	Syafri	75 Orang	- Mahoni - Karet	Penyisipan/Pemeliharaan tahap 0 akan melaksanakan penilaian tanaman oleh LPI	Jorong Bungo Tanjung
3.	K.T Bukit Tamiang Luas 200 Ha	Th.2008	Jufri Darwis	200 Orang	Rencana Mahoni dan Karet	Tahap Penyusunan Rancangan Teknis/menunggu DIPA turun	Jorong Silawai Timur

Simpang Empat, Oktober 2008
Petugas Lapangan Gerhan


Lendarawati, S.Hut

**REALISASI LATIHAN DAN KUNJUNGAN
PETUGAS LAPANGAN GERHAN (PLG)**

Nama : Lendrawati, S.Hut
 Wilayah Binaan : Kec.Sungai Beremas
 Bulan : Oktober 2008

No	Hari/Tgl	Lokasi/KT	Topik Kegiatan	Ket/jml
1.	Rabu/01-10-08	-	- Idui Fitri	- Libur
2.	Kamis/02-10-08	-	- Cuti Bersama	- Libur
4.	Jumaat/03-10-08	-	- Cuti Bersama	- Libur
5.	Senin/06-10-08	Simpang Empat	- Apel Gabungan	40
6.	Selasa/07-10-08	Simpang Empat	- Konsultasi Keg.Gerhan	3
7.	Rabu/08-10-08	Simpang Empat	- Penyusunan Laporan	
8.	Kamis/09-10-08	Air Bangis	- Sosialisasi Ttg aksi penanam swadaya	- Kec. Beremas
9.	Jumaat/10-10-08	Air Bangis	- Sosialisasi Ttg aksi penanam swadaya	- Kec.Sel.Beremas
10.	Senin/13-10-08	Simpang Empat	- Apel Gabungan	50
11.	Selasa/14-10-08	Simpang Empat	- Sosialisasi Ttg aksi penanam swadaya	- Dinas Kabupaten
12.	Rabu/15-10-08	Sel.Aur	- Sosialisasi Ttg aksi penanam swadaya	- Kec.Sel.Aur
13.	Kamis/16-10-08	BPP,Part	- Training Penyuluh/Penyusunan ADM	10
14.	Jumaat/17-10-08	BPDAS, AK	- Konsultasi ke BPDAS, AK	50
15.	Senin/20-10-08	Simpang Empat	- Apel Gabungan	40
16.	Selasa/21-10-08	Simpang Empat	- Konsultasi	3
17.	Rabu/22-10-08	Parti	- Sosialisasi Ttg aksi penanam swadaya	2
18.	Kamis/23-10-08	U.Gading	- Sosialisasi Ttg aksi penanam swadaya	2
19.	Jumaat/24-10-08	Simpang Empat	- Konsultasi	3
20.	Senin/27-10-08	Simpang Empat	- Apel Gabungan	40
21.	Selasa/28-10-08	Simpang Empat	- Upacara Bendera	40
22.	Rabu/29-10-08	Silaping	- Konsultasi tlg rencana lokasi keg.	2
23.	Kamis/30-10-08	Desa Baru	- Sosialisasi Ttg aksi penanam swadaya	2
24.	Jumaat/31-10-08	Simpang Empat	- Konsultasi kedishut	40

Simpang Empat, Oktober 2008


PLG
 Petugas Lapangan Gerhan

 Lendrawati, S.Hut

Diketahui :

 Sekretaris
 Dinas Kehutanan
 Kabupaten Pasaman Barat
 Nip. 080 041 911

NOVEMBER 2008
KABUPATEN PASAMAN BARAT
DINAS KEHUTANAN

Lahan Kritis di Air Bangis Kec. Sel. Beremas



Lendrawati, S.Hut

Oleh :



RENCANA KERJA
PETUGAS LAPANGAN GERHAN
DI KEC. SUNGAI BEREMAS



LEMBAR PENGESAHAN
Nomor : 522/ /Dishut/2008

Kepala Dinas Kehutanan Kabupaten Pasaman Barat,
setelah membaca dan meneliti Rencana Kerja Petugas
Lapangan Gerhan (PLG) Kabupaten Pasaman Barat periode
bulan November 2008, kegiatan yang dilaksanakan adalah
Hutan Rakyat dengan wilayah kerja di Kecamatan Sungai
Beremas Kabupaten Pasaman Barat

Dengan ini memberikan pengesahan atas hal tersebut.

Simpang Empat, November 2008



**PETUGAS LAPANGAN GERHAN (PLG)
KABUPATEN PASAMAN BARAT**

Jl. Raya KKN Km.1 Telp (0753) 466287 Simpang Empat-Pasaman Barat


Simpang Empat, November 2008

Nomor : PLG/ /PasBar - 2008
Kepada Yth,
Bapak Kepala Balai Pengelolaan
Daerah Aliran Sei. Agam Kuantan
di
Padang

Berdasarkan Surat Keputusan Kepala Balai Pengelolaan
Daerah Aliran Sungai Agam Kuantan Propinsi Sumatera Barat
Nomor : SK.596/Kpts/V-BPDAS.AK-1/2007 tentang
Pengangkatan dan Penempatan Petugas Lapangan (PLG)
Propinsi Sumatera Barat tahun 2007, bersama ini disampaikan
Rencana Kerja Bulan November Th.2008 dan Pelaksanaan
kegiatan GN-RHL tahun 2008 di Nagari Air Bangis Kec. Sungai
Beremas Kab. Pasaman Barat.

Demikianlah kami sampaikan, atas perhatian dan kerjasamanya
kami ucapkan terima kasih.

Petugas Lapangan Gerhan
Kabupaten Pasaman Barat


Lendrawati, S.Hut

Tembusan disampaikan kepada Yth,

1. Kepala Bagian Tata Usaha BPDAS Propinsi Sumatera Barat
2. Bapak Kepala Dinas Kehutanan Kabupaten Pasaman Barat
3. Arsip.

KATA PENGANTAR


Puji dan Syukur kepada Allah SWT yang telah mengizinkan untuk menyusun Rencana Kerja Petugas Lapangan Gerhan Dinas Kehutanan Kabupaten Pasaman Barat di Wilayah Kecamatan Sungai Beremas Tahun Anggaran 2008 untuk Bulan November 2008 sebagai pedoman melakukan tugas - tugas yang diberikan.

Petugas Lapangan Gerhan adalah petugas lapangan teknis/penyuluhan lapangan yang memiliki kemampuan memadai dibidang teknis kehutanan dan mampu memberikan penyuluhan dan pendidikan non formal ditunjukkan kepada petani dan keluarganya sehingga mereka tahu, mau dan mampu menerapkan teknologi baru yang lebih menguntungkan dalam mengelola usaha tani dan lahan mereka.

Setelah tersusunnya Rencana Kerja untuk prode Bulan November tahun 2008, maka sejalan dengan itu selaku petugas diwilayah kerja diharapkan saran dan masukan serta kritikan, dukungan dari semua pihak demi terlaksanannya penyuluhan dan menambah majunya ekonomi masyarakat di Kecamatan Sungai Beremas.

Simpang Empat, November 2008

PLG



Lendrawati, S.Hut

**RENCANA KERJA
PETUGAS LAPANGAN GERHAN
DI KEC. SUNGAI BEREMAS**

i	Pendahuluan.....	
ii	Daftar Isi.....	
1	A. Latar Belakang.....	
2	B. Maksud dan Tujuan.....	
2	C. Pengertian.....	
II. Keadaan Umum		
4	A. Fisik.....	
5	B. Sosial Ekonomi.....	
7	C. Teknologi.....	
8	D. Kelembagaan.....	
III. Permasalahan		
10	A. Masalah Umum.....	
10	B. Masalah Khusus.....	
IV. Tujuan		
12	A. Tujuan Program.....	
12	B. Tujuan Kegiatan.....	
V. Penutup		
Lampiran - Lampiran		

PENDAHULUAN

BAB. 1

A. Latar Belakang

Gerakan Nasional Rehabilitasi Hutan dan Lahan (GN-RHL) adalah suatu gerakan yang berawal dari keprihatinan seluruh masyarakat Indonesia, karena melihat tingginya laju kerusakan lingkungan dan luasnya dampak kerusakan hutan dalam kurun waktu 10 tahun terakhir ini sehingga memberikan kerugian yang sangat besar bagi masyarakat bangsa dan Negara.

Dalam rangka meningkatkan kinerja pelaksanaan kegiatan Gerhan tahun 2008 sasaramnya diarahkan kepada pemulihan, mempertahankan dan meningkatkan fungsi hutan serta lahan sehingga daya dukung, produktifitas dan perannya dalam mendukung system kehidupan tetap terjaga. Untuk mencapai tujuan diatas diperlukan upaya gerakan masyarakat cinta hutan, peduli lingkungan hidup beserta ekosistemnya.

Diharapkan dengan adanya kegiatan ini, mampu mempercepat upaya rehabilitasi hutan dan lahan yang didukung oleh perencanaan penyuluhan yang mantap dan berkesenambungan.

B. Maksud dan Tujuan

Maksud penyusunan rencana kegiatan untuk bulan November tahun 2008 adalah suatu kerangka yang dapat dijadikan acuan oleh Petugas Lapangan dan Masyarakat/Petani. Tujuannya untuk mengambil keputusan tentang kegiatan - kegiatan yang seharusnya dilaksanakan demi tercapainya tujuan pembangunan dibidang kehutanan yang diinginkan.

C. Pengertian

1. GN - RHL adalah gerakan moral secara nasional untuk menanam pohon disetiap kawasan hutan dan lahan kosong sebagai komitmen bangsa untuk meningkatkan kualitas lingkungan dan kesejahteraan rakyat.
2. RHL adalah upaya untuk memulihkan, mempertahankan dan meningkatkan fungsi hutan dan lahan sehingga daya dukung, produktifitas dan perannya dalam mendukung system penyangga kehidupan tetap terjaga.
3. Kegiatan Gerakan adalah suatu kegiatan yang terkoordinasi yang berdayaguna segenap kemampuan pemerintah dan masyarakat dalam merehabilitasi hutan dan lahan pada wilayah daerah aliran sungai (DAS).

4. Petugas Lapangan Gerhan (PLG) adalah Penyuluh / Tenaga Harian Lepas yang direkrut oleh Balai Pengelolaan Daerah Aliran Sungai (DAS) atas rekomendasi Dinas Kehutanan Kabupaten / Kota yang memiliki kemampuan teknis dibidang kehutanan, kelembagaan kelompok tani gerhan dan pengembangan swadaya masyarakat setempat.
5. Penyuluhan adalah suatu proses perubahan perilaku (pengetahuan, sikap dan keterampilan) dikalangan masyarakat agar mereka tahu, mau dan mampu melaksanakan perubahan - perubahan demi tercapainya peningkatan produksi, pendapatan atau keuntungan dan perbaikan kesejahteraan keluarga yang ingin dicapai melalui pembangunan.
6. Penyuluh adalah sebagai fasilitator dan dinamisor untuk memperlancar proses perubahan perilaku yang direncanakan.
7. Petugas adalah orang yang bertugas melakukan pekerjaan tertentu dengan keahlian yang ada pada dirinya.

BAB. II

KEADAAN UMUM

A. Fisik

1. Jenis dan Kesuburan Tanah
 - Jenis Podsolik Merah Kuning
 - Tekstur tanah liat
 - Struktur tanah liat berpasir
 - Kesuburan tanah sedang
 - Tebal Solum 20 – 30 Cm
 - Tingkat keasaman (PH) tanah 5,6 – 6
 - Kemiringan tanah 8 – 15 %
 - Ketinggian tempat (M.dpl) 0 – 300 m
 - Kedalaman gambut 1 – 1,75 m
 - Curah hujan bulan basah 7 – 9 bulan
2. Type Iklim dan Curah Hujan
 - Type Iklim B
 - Distribusi hujan rata – rata 367 mm/th
 - Jumlah bulan basah 5 bulan
 - Jumlah bulan kering 7 bulan
 - Awal musim hujan bulan Februari
 - Jumlah hari hujan rata-rata perbulan 8 sampai 12 hari

Tabel Perkiraan curah hujan tiap bulan di Kecamatan Sungai Beremas.

Bulan	Curah Hujan (MM)	Hujan Hari
Januari	483	21
Februari	199	12
Maret	287	18
April	447	22
Mai	179	13
Juni	360	19
Juli	347	13
Agustus	133	14
September	403	20
Oktober	382	23
November	328	20
Desember	193	18

Sumber : Data Petugas PHP Kec. Sel. Beremas

3. Penggunaan Tanah/Lahan (data tahun 2007)

-	Lahan Sawah	:	33 Ha
	a. Irigasi sederhana	:	66 Ha
	b. Irigasi desa non PU	:	134 Ha
	c. Tadah Hujan	:	168 Ha
	d. Lebak	:	151 Ha
-	Lahan Kering	:	723 Ha
	a. Pekarangan	:	20 Ha
	b. Ladang	:	
	c. Padang Pengembalaan	:	

B. Sosial Ekonomi

1. Penduduk

f. Ditanami pohon/HR	:	227 Ha
g. Hutan Lindung (HL)	:	6.520 Ha
h. Hutan Produksi (HP)	:	17.617 Ha
i. Lahan kritis	:	15.540,6 Ha
h. Perkebunan	:	10.843 Ha
i. Areal Penggunaan Lain	:	6.100 Ha

a. Jumlah penduduk

: 21.343 jiwa

Pada tahun 2007

Laki - Laki

: 10.741 jiwa

Perempuan

: 10.602 jiwa

b. Jumlah Penduduk berdasarkan tingkat pendidikan

pada tahun 2005

* Lulus pendidikan umum

- TK	:	350 orang
- SD	:	7,556 orang
- SMP/SLTP	:	3,275 orang
- SMU/SLTA	:	2.766 orang
- Paket	:	20 orang
- D2	:	142 orang
- D3	:	114 orang
- S1	:	258 orang
- S2	:	4 orang

* Lulus Pendidikan Khusus

-	Madrasah Ibtidiyah	:	441 orang
-	Madrasah Tsanawiyah	:	329 orang
-	Madrasah Aliyah	:	363 Orang

2.

Mata Pencarian

Mata pencarian masyarakat Kecamatan Sungai

Beramas.

Pada umumnya memiliki mata pencarian nelayan dan

bertani.

Jumlah Penduduk Menurut Mata Pencarian :

-	PNS/ABRI	:	52 orang
-	Petani	:	128 orang
-	Buruh	:	98 orang
-	Nelayan	:	386 orang
-	Lain-lain	:	1.213 orang

*. Data Penduduk Tani

Jumlah penduduk menurut golongan pekerjaan

sehubungan dengan keadaan potensi daerah Sungai

Beremas maka terlihat banyak pekerjaan di sektor

pertanian, perkebunan dan perikanan laut/nelayan.

Adapun data jumlah penduduk menurut jenis /

golongan pekerjaan yang diperoleh dari lembaga

terkait sampai keadaan akhir tahun 2007 adalah

sebagai berikut :

No	Jenis Pekerjaan	Jumlah	Ket
1	Petani Padi	3.814	-
2	Petani Palawija	960	-
3	Perkebunan Rakyat	1.798	-
4	Perikanan/Nelayan	2.449	-
5	Pedagang	386	-
7	Petani Hortikultura	63	-

C. Teknologi

1. Teknik Silviculture

Kadaan daerah Kecamatan Sungai Beremas cukup

bagus didukung oleh bentang alam yang mempunyai ketinggian mulai dari 0 – 500 meter dpl. Daerah ini masih belum ada yang diolah oleh instansi – instansi pengelola hutan. Kondisi alam yang sangat bagus dapat dijadikan kawasan hutan lindung dan hutan wisata serta terdapatnya pulau – pulau kecil disekitar Air Bangis.

Pulau yang terdapat di Kecamatan Sungai Beremas yang rencana bisa dikembangkan jadi pulau wisata :

- Pulau Panjang luasnya : 16,40 km²
- Kampung Padang luasnya : 9,37 km²
- Koto Jambur : 26,14 km²

Kondisi saat sekarang adanya perambahan kawasan hutan dan illegal logging dan penebangan hutan lain.

Pada umumnya masyarakat setempat menggarap lahan yang dekat dengan pemukiman dan sebagian besar masyarakat memanfaatkan lahan belum menggunakan alat – alat modern, mereka masih memanfaatkan faktor alam.

2. Teknik Vegetatif

Pada umumnya masyarakat Kecamatan Sungai Beremas Kabupaten Pasaman Barat memiliki mata pencarian bertani dan berkebun, mereka memiliki lahan

yang cukup luas. Didalamnya ditanam tanaman seperti : kacang, jagung, coklat, sawit, karet, pisang, dll.

3. Teknik Sipil

Masyarakat hanya memanfaatkan keadaan alam (terbentuk oleh alam tanpa ada pemanfaatan teknologi. Sejak terbentuknya daerah ini pola penanaman yang digunakan untuk bertani / berladang masih tradisional dan ada perubahan - perubahan sedikit kearah pola bercocok tanam modren.

D. Kelembagaan

1. Koperasi

Masyarakat Kecamatan Sungai Beremas belum memiliki koperasi yang dinamakan KUD.

Dulu koperasi pernah dibentuk tapi hanya bertahan beberapa bulan karena adanya permasalahan dalam kepengurusan koperasi itu sendiri dan tidak adanya penunjang.

Di Kecamatan Sungai Beremas sudah ada terbentuk beberapa kelompok tani, yang kegiatannya adalah

penanaman di luar kawasan hutan.

Penanaman yang dilaksanakan :

1. Mahoni
2. Jati
3. Karet
4. Mangga
5. Durian
6. Sawit
7. Coklat
8. Padi
9. Jagung
10. Kedelai
11. dll...

3. Kemitraan

Kelompok Tani di Kecamatan Sungai Beremas bisa menjalin hubungan baik dengan instansi lain atau lembaga lainnya.

2. Kelompok

BAB. III

PERMASALAHAN

Dari pengamatan dan pelaksanaan dilapangan yang telah dilaksanakan ada beberapa yang ditemukan masalah sebagai berikut :

1. Masalah Umum

- a. Lemahnya administrasi dan pembukuan modal kelompok.
- b. Minimnya fasilitas yang dimiliki oleh kelompok tani antara lain , tempat pertemuan, peralatan tani dan dana.
- c. Sedikitnya penambahan modal dalam kelompok.
- d. Illegal logging masih banyak baik dalam skala kecil dan skala besar.
- c. Kurangnya kesapahaman antara ninik mamak
- d. Kurangnya pengetahuan tentang perundang-undangan kehutanan.

2.

Masalah Khusus

- a. Kurangnya kemauan petani untuk melakukan pola tanam
- b. Kurangnya keaktifan anggota kelompok dalam pengembangan fasilitas pada kelompok.
- c. Kurangnya kehadiran anggota kelompok pada waktu pertemuan.
- d. Kurangnya kesadaran anggota kelompok dalam berorganisasi.

TUJUAN

BAB. IV

A. Tujuan Program

Rencana Kerja Petugas Lapangan Gerhan (PLG) pada bulan November tahun 2008 di Kecamatan Sungai Beremas Kabupaten Pasaman Barat, ini disusun bertujuan untuk menyatakan aspirasi petani dan masyarakat kehutanan dalam rangka pengelolaan usaha tani dengan lebih baik dan memanfaatkan lahan dengan menerapkan teknologi yang cepat menunjang peningkatan kelembagaan petani sehingga masyarakat sejahtera dan hutan lestari. Tujuan dari program ini adalah :

1. Terbentuknya kelompok tani yang mandiri
2. Terciptanya suasana hutan lestari
3. Meningkatkan kesejahteraan pendapatan masyarakat
4. Adanya lapangan pekerjaan bagi petani dan masyarakat sekitar hutan.

B. Tujuan Kegiatan

Tujuan dari pelaksanaan kegiatan ini adalah :

1. Untuk menambah dan meningkatkan pengetahuan masyarakat/ petani tentang pentingnya menjaga kelestarian hutan.

2. Menanamkan dan memupuk aspirasi masyarakat/petani untuk memajukan kelompok dan anggota kelompok.
3. Memberikan semangat masyarakat dan mendorong masyarakat untuk memanfaatkan sumber daya alam secara lestari.
4. Membimbing dan membina kelompok tani untuk memanfaatkan sumber daya alam tanpa merusak hutan itu sendiri.
5. Meningkatkan frekuensi penyuluh kepada masyarakat sekitar hutan dan aparat, tentang illegal logging, perizinan/perundangan.
6. Untuk meningkatkan pendapatan petani sekitar hutan.

Dengan disusunnya Rencana Kerja Bulan November tahun 2008 bagi Petugas Lapangan pada kegiatan Gerhan dapat terlaksanakan secara teratur dan terencana di lapangan sesuai dengan yang diharapkan.

PENUTUP

BAB. V


**RENCANA KERJA KERJA LATIHAN DAN KUNJUNGAN
PETUGAS LAPANGAN GERHAN (PLG)**

Nama : Lendrawati, S.Hut
 Wilayah Binaan : Kec.Sungai Beremas
 Bulan : November 2008

No	Hari/Tgl	Lokasi	Materi Kunjungan/Latihan/Kegiatan	Ket
1.	Senin/03-11-08	Simpang Empat	Apel Gabungan	Kantor Bupati
2.	Selasa/04-11-08	Simpang Empat	Penyusunan Laporan/RK	Dinas Kabupaten
4.	Rabu/05-11-08	BPDAS AK	Konsultasi Ke BPDAS AK	Padang
5.	Kamis/06-11-08	Simpang Empat	Konsultasi	Dinas Kabupaten
6.	Jumat/07-11-08	Simpang Empat	Konsultasi Keg.Gerhan	Dinas Kabupaten
7.	Senin/10-11-08	Simpang Empat	Apel Gabungan	Kantor Bupati
8.	Selasa/11-11-08	Air Bangis	Pertemuan dg KT. Karya Basamo	Kec. Beremas
9.	Rabu/12-11-08	Air Bangis	Survey keadaan pnm HR	Kec.Sel.Beremas
10.	Kamis/13-11-08	BPP Parit	Training Penyuluh	Kec.Koto Balingka
11.	Jumat/14-11-08	Simpang Empat	Konsultasi	Dinas Kabupaten
12.	Senin/17-11-08	Simpang Empat	Upacara HKNS	Lap.Pasaman Baru
13.	Selasa/18-11-08	Simpang Empat	Konsultasi	Dinas Kabupaten
14.	Rabu/19-11-08	Air Bangis	Pertemuan dg KT.Kayu Atraw	Kec.Sel.Beremas
15.	Kamis/20-11-08	Air Bangis	Konsultasi	Kantor Wali Air Bangis
16.	Jumat/21-11-08	Air Bangis	Anjang Sana	Kec.Sel.Beremas
17.	Senin/24-11-08	Simpang Empat	Apel Gabungan	Kantor Bupati
18.	Selasa/25-11-08	Simpang Empat	Konsultasi Keg. Gerhan	Dinas Kabupaten
19.	Rabu/26-11-08	Silawai Timur	Anjang Sana	Kec.Sel.Beremas
20.	Kamis/27-11-08	Silawai Tengah	Survey Lokasi Tlg KTA	Kec.Sel.Beremas
21.	Jumat/28-11-08	Sasak	Pertingatan Hari Aksi serentak	Kec.Ranah Pasisie
			Indonesia menanam sejuta pohon	Kab.PasBar

Simpang Empat, November 2008

Petugas Lapangan Gerhan
 PLG


 Lendrawati, S.Hut

Diketahui :



Sekretaris
 Kabupaten Pasaman Barat
 M.p. 080 041 911