



BUPATI PASAMAN BARAT

**KEPUTUSAN BUPATI PASAMAN BARAT
NOMOR : 188.45 / 730 / BUP-PASBAR / 2013**

TENTANG

**PEMBERIAN IZIN USAHA PERTAMBANGAN RAKYAT
BAHAN GALIAN TANAH URUG an. SABARUDIN**

BUPATI PASAMAN BARAT

- Membaca** : Surat Permohonan Mawarni tanggal 04 Juni 2013 tentang Permohonan Izin Pertambangan Rakyat Bahan Galian Tanah Urug;
- Menimbang** : Bahwa berdasarkan hasil evaluasi permohonan kegiatan Izin Pertambangan Rakyat (IPR) An. **SABARUDIN** telah memenuhi syarat untuk diberikan persetujuan Izin Pertambangan Rakyat (IPR) Bahan Galian Tanah Urug;
- Mengingat** :
1. Undang-Undang Nomor 23 Tahun 1997 tentang Pengelolaan Lingkungan Hidup (Lembaran Negara Tahun 1997 Nomor 68, Tambahan Lembaran Negara 3699);
 2. Undang-Undang Nomor 32 Tahun 2004 tentang Pemerintahan Daerah (Lembaran Negara tahun 2004 Nomor 125, Tambahan Lembaran Negara 4437) sebagaimana telah diubah terakhir dengan perubahan kedua dengan Undang-undang Nomor 12 Tahun 2008 (Lembaran Negara Tahun 2008 Nomor 59, Tambahan Lembaran Negara Nomor 4844);
 3. Undang-Undang Nomor 25 Tahun 2007 tentang Penanaman Modal (Lembaran Negara Tahun 2004 Nomor 67, Tambahan Lembaran Negara 4724);
 4. Undang-Undang Nomor 26 tahun 2007 tentang Penataan Ruang (Lembaran Negara Tahun 2007 Nomor 68, Tambahan Lembaran Negara 4725);
 5. Undang-Undang Nomor 4 Tahun 2009 Tentang Pertambangan Mineral dan Batubara (Lembaran Negara tahun 2009 Nomor 4,

Tambahan Lembaran Negara 4959);

6. Peraturan Pemerintah Nomor 27 Tahun 1999 tentang Analisis Mengenai Dampak Lingkungan Hidup (Lembaran Negara Tahun 1999 Nomor 59, Tambahan Lembaran Negara 3838);
7. Peraturan Pemerintah Nomor 38 Tahun 2007 tentang Pembagian Urusan Pemerintahan antara pemerintah, Pemerintahan Daerah Provinsi dan Pemerintahan Daerah Kabupaten/Kota (Lembaran Negara tahun 2007 Nomor 82, Tambahan Lembaran Negara 4737);
8. Peraturan Pemerintah Nomor 26 Tahun 2008 tentang Rencana Tata Ruang Wilayah Nasional (Lembaran Negara Tahun 2008 Nomor 48, Tambahan Lembaran Negara 4833);
9. Peraturan Pemerintah Republik Indonesia Nomor 22 Tahun 2010 tentang Wilayah Pertambangan (Lembaran Negara Tahun 2010 Nomor 28, Tambahan Lembaran Negara Nomor 5110) ;
10. Peraturan Pemerintah 23 Tahun 2010 tentang Pelaksanaan Kegiatan Usaha Pertambangan Mineral dan Batubara (Lembaran Negara Tahun 2010 Nomor 29, Tambahan Lembaran Negara Nomor 5111);
11. Peraturan Bupati Pasaman Barat Nomor 08 Tahun 2013 tentang Ketentuan dan Mekanisme hasil ikutan galian tambang izin pertambangan rakyat dan pemakaian mesin (alat berat) dalam operasi produksi kegiatan usaha pertambangan di Kabupaten Pasaman Barat;

Memperhatikan :

1. Berita Acara Hasil Pemeriksaan Lokasi Sabarudin Nomor:540/23/VI/DPE-2013 tanggal 07 Juni 2013 oleh Tim Survey Perizinan Dinas Pertambangan dan Energi Pemerintah Daerah Kabupaten Pasaman Barat;
2. Surat Rekomendasi Izin Pertambangan Rakyat Bahan Galian Tanah Urug Sabarudin Nomor: 540/24/VI/DPE-2013 tanggal 10 Juni 2013 dari Kepala Dinas Pertambangan dan Energi Kabupaten Pasaman Barat;
3. Surat Pernyataan Kesanggupan Pengelolaan dan Pemantauan Lingkungan Hidup (SPPL) An. Sabarudin Tanggal 02 Juli 2013;
4. Surat Rekomendasi dari Camat Kinali No : 103/ /Trantibum-2013 Tentang Rekomendasi tanggal 20 Mei 2013;
5. Surat Rekomendasi dari Wali Nagari Kinali No : 140/42/WNK/V/-2013 Tentang Rekomendasi An. Sabarudin tanggal 20 Mei 2013;

MEMUTUSKAN :

MENETAPKAN :

- KESATU : Memberikan Izin Pertambangan Rakyat Bahan Galian Batuan kepada :
- Nama : Sabarudin
Alamat : Jrg. Langgam
Nag. Kinali
Kec. Kinali
Kab. Pasaman Barat
- Komoditas : Tanah Urug
Lokasi Penambangan : Air Rau
Jorong VI Koto Selatan
- Nagari : Kinali
Kecamatan : Kinali
Kabupaten/Kota : Pasaman Barat
Propinsi : Sumatera Barat
Luas : 0,35 Ha


Dengan Peta dari daftar koordinat WIUP yang diterbitkan oleh Bupati Pasaman Barat sebagaimana tercantum dalam Lampiran I dan Lampiran II Keputusan ini.

- KEDUA : Pemegang IPR Bahan Galian Batuan mempunyai hak untuk melakukan kegiatan kontruksi, produksi, pengangkutan dan penjualan, dalam IPR untuk jangka waktu **1 tahun** terhitung mulai tanggal ditetapkannya Keputusan ini sampai dengan tanggal **Juli 2014**.
- KETIGA : IPR Bahan Galian Tanah Urug ini dilarang dipindah tangankan kepada pihak lain tanpa persetujuan Bupati Pasaman Barat.
- KEEMPAT : Sabarudin sebagai Pemegang IPR Bahan Galian Tanah Urug dalam melaksanakan kegiatannya mempunyai hak dan kewajiban sebagaimana tercantum dalam Lampiran III Keputusan ini.
- KELIMA : IPR Bahan Galian Tanah Urug ini dapat diberhentikan sementara, dicabut, atau dibatalkan, apabila pemegang IUP Operasi Produksi tidak memenuhi kewajibannya sebagaimana dimaksud dalam diktum KETIGA, KEEMPAT, dalam keputusan ini.

- KEENAM : Apabila dikemudian hari ternyata terdapat kekeliruan dalam keputusan ini, akan diadakan perbaikan kembali sebagaimana mestinya.
- KETUJUH : Keputusan ini mulai berlaku sejak tanggal ditetapkan.

Ditetapkan di : Simpang Ampek
Pada tanggal : 11 Juli 2013

BUPATI PASAMAN BARAT



H. BAHARUDDIN, R








Tembusan :

1. Kepala Dinas Energi dan Sumber Daya Mineral Propinsi Sumatera Barat di Padang,
2. Kepala Dinas Pertambangan dan Energi, Kabupaten Pasaman Barat di Simpang Ampek,
3. Camat Kinali di Kinali,
4. Wali Nagari Kinali di Kinali,
5. Arsip.

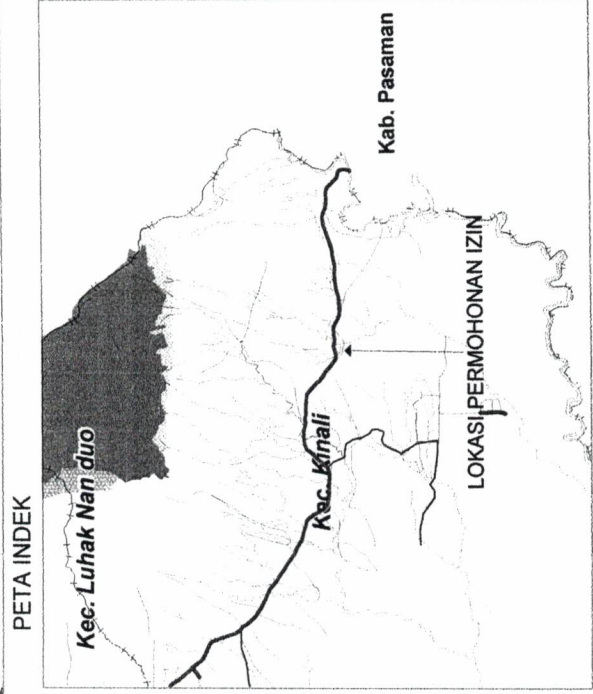
Peta Situasi
Izin Pertambangan Rakyat
Tanah Urug
An. Sabarudin
Kabupaten Pasaman Barat
Propinsi Sumatera Barat



KETERANGAN :

-  Batas Kabupaten dan Kecamatan
-  Jalan
-  Sungai dan Anak Sungai
-  Ibukota Kabupaten/Kota
-  Lokasi izin
-  Hutan Lindung
-  Hutan Produksi yang Dapat Dikonversi

Sumber Peta:
 1. Peta Jantop Skala 1 : 50.000
 2. Peta Penunjukkan Kawasan Hutan Sumber Nomor SK.306/Menhut-II/2011



LOKASI PERMOHONAN IZIN



Lampiran I Peta Situasi Izin Pertambangan Rakyat Operasi Produksi Bahan Galian Tanah Urug
 Nomor: 188.45/ /BUP-PASBAR/2013

- Waktu Pencetakan Peta
- 1. Pemohon : Sabarudin
 - 2. Hari dan Tanggal Proses : Jum'at/ 07 Juni 2013
 - 3. Jam Proses : 15.00 WIB
 - 4. Nagari : Kinali
 - 5. Kecamatan : Kinali
 - 6. Bahan Galian : Tanah Urug
 - 7. Luas : 0,35 Ha

Dikeluarkan di Simpang Ampek
 Pada Tanggal Juli 2013

BUPATI PASAMAN BARAT

H. BAHARUDDIN, R

LAMPIRAN II. KEPUTUSAN BUPATI PASAMAN BARAT

NOMOR : 188.45/ 73⁰ /BUP-PASBAR / 2013
 TANGGAL : 1/ Juli 2013
 TENTANG : Pemberian Izin Pertambangan Rakyat Bahan Galian Tanah
 Urug Kepada Sabarudin

Nama Pemohon : SABARUDIN
 Lokasi
 Propinsi : Sumatera Barat
 Kabupaten : Pasaman Barat
 Kecamatan : Kinali
 Nagari : Kinali
 Bahan Galian : Tanah Urug
 Luas : 1 Hektar (satu hektar)
 Spesifikasi Proyeksi : Longitude/Latitude (WGS 84)

Penjelasan Batas Wilayah/ Koordinat

Blok I

No. titik koord	Bujur Timur			Lintang (LU/LS)		
	0	'	"	0	'	"
01	99	57	57,56	000	03	43,56 LS
02	99	57	57,88	000	03	43,56 LS
03	99	57	57,88	000	03	43,25 LS
04	99	57	58,14	000	03	43,25 LS
05	99	57	58,14	000	03	42,91 LS
06	99	57	58,83	000	03	42,91 LS
07	99	57	58,83	000	03	43,07 LS
08	99	57	58,95	000	03	43,07 LS
09	99	57	58,95	000	03	43,84 LS
10	99	57	58,56	000	03	43,84 LS
11	99	57	58,56	000	03	44,00 LS
12	99	57	58,16	000	03	44,00 LS
13	99	57	58,16	000	03	44,09 LS
14	99	57	57,56	000	03	44,09 LS

Blok II

No. titik koord	Bujur Timur			Lintang (LU/LS)			
	0	'	"	0	'	"	
01	99	57	58,10	000	03	44,56	LS
02	99	57	58,85	000	03	44,56	LS
03	99	57	58,85	000	03	44,31	LS
04	99	57	59,56	000	03	44,31	LS
05	99	57	59,56	000	03	44,11	LS
06	99	58	00,23	000	03	44,11	LS
07	99	58	00,23	000	03	43,92	LS
08	99	58	00,74	000	03	43,92	LS
09	99	58	00,74	000	03	44,27	LS
10	99	58	00,57	000	03	44,27	LS
11	99	58	00,57	000	03	44,96	LS
12	99	58	00,17	000	03	44,96	LS
13	99	58	00,17	000	03	45,32	LS
14	99	57	58,10	000	03	45,32	LS

Ditetapkan di : Simpang Ampek
Pada tanggal : 11 Juli 2013

BUPATI PASAMAN BARAT


H. BAHARUDDIN, R

LAMPIRAN III. KEPUTUSAN BUPATI PASAMAN BARAT

NOMOR : 188.45/ 730 / /BUP-PASBAR / 2013
TANGGAL : 11 Juli 2013
TENTANG : Izin Pertambangan Rakyat Bahan Galian Tanah Urug Kepada Sabarudin

Hak dan Kewajiban

A. Hak

1. Melaksanakan kegiatan penambangan pada Wilayah Izin Pertambangan Rakyat (IPR) sesuai dengan peta dan daftar koordinat;
2. Melaksanakan kegiatan Pertambangan Rakyat sesuai dengan ketentuan peraturan perundang-undangan yang berlaku;
3. Membangun fasilitas penunjang kegiatan Pertambangan Rakyat sesuai dengan ketentuan peraturan perundang-undangan;
4. Dapat mengajukan permohonan sewaktu-waktu menghentikan kegiatan operasi produksi pada seluruh kegiatan usaha pertambangan;
5. Dapat menggunakan peralatan mekanis dengan kemampuan maksimal sebesar 25 PK, sesuai Peraturan Pemerintah Nomor 23 Tahun 2010;
6. Mengajukan permohonan perusahaan mineral lain yang bukan merupakan asosiasi mineral utama yang diketemukan dalam Wilayah Izin Pertambangan Rakyat;
7. Memanfaatkan sarana dan prasarana umum untuk keperluan kegiatan Pertambangan Rakyat (Konstruksi, Produksi, Pengolahan Pemurnian dan Pengangkutan Penjualan), setelah memenuhi ketentuan peraturan perundang-undangan;

B. Kewajiban

1. Menyampaikan laporan produksi setiap bulan dan laporan kondisi K3, perusahaan dan kegiatan lingkungan setiap triwulan yang harus diserahkan dalam jangka waktu 30 (tiga puluh) hari setelah akhir dari triwulan takwin secara berkala kepada Bupati Pasaman Barat;
2. Selambat-lambatnya 1 bulan setelah ditetapkannya keputusan ini, pemegang Izin Pertambangan Rakyat harus sudah melaksanakan pematokan batas wilayah Izin Pertambangan Rakyat;
3. Hubungan antara pemegang Izin Pertambangan Rakyat dengan pihak ketiga menjadi tanggung jawab pemegang IPR sesuai ketentuan peraturan perundang-undangan;
4. Memenuhi ketentuan perpajakan sesuai dengan ketentuan peraturan perundang-undangan;
5. Membayar retribusi izin setiap tahunnya sesuai dengan ketentuan peraturan perundang-undangan;
6. Menyusun AMDAL atau UKL/UPL sesuai dengan ketentuan peraturan perundang-undangan;

7. Mengangkat seorang Kepala Teknik Tambang yang bertanggung jawab atas kegiatan pertambangan rakyat;
8. Menerapkan kaidah pertambangan yang baik;
9. Melaporkan dan menjaga kelestarian fungsi dan daya dukung sumber daya air yang bersangkutan sesuai dengan ketentuan peraturan perundang-undangan;
10. Melaporkan seluruh data hasil kegiatan Izin Pertambangan Rakyat kepada Bupati Pasaman Barat;
11. Memberikan ganti rugi kepada pemegang hak atas tanah dan tegakkan yang terganggu akibat kegiatan Izin Pertambangan Rakyat;
12. Segala akibat yang ditimbulkan oleh kegiatan izin operasi produksi ini menjadi tanggung jawab pemegang izin;
13. Pemegang Izin Pertambangan Rakyat harus menyediakan data dan keterangan sewaktu-waktu apabila dikehendaki pemerintah;
14. Pemegang Izin Pertambangan Rakyat membolehkan dan menerima apabila pemerintah sewaktu-waktu melakukan pemeriksaan;

Ditetapkan di : Simpang Ampek
Pada tanggal : 11 Juli 2013

BUPATI PASAMAN BARAT



H. BAHARUDDIN.R

SURAT PERNYATAAN KESANGGUPAN PENGELOLAAN DAN PEMANTAUAN LINGKUNGAN HIDUP (SPPL)

Kami yang bertanda tangan di bawah ini :

Nama : Sabarudin An. CV. MK/ Mamak Kampuang Durian Kilangan
Tempat/Tgl Lahir : Durian Kilangan/ 19 April 1954
Agama : Islam
Jenis Kelamin : Laki-laki
Pekerjaan : Wiraswasta
Alamat : Kampung Dalam Jorong Langgam, Nagari Kinali,
Kecamatan Kinali

Selaku penanggung jawab atas pengelolaan lingkungan dari :

Nama Perusahaan/Usaha : CV. MK/ Mamak Kampuang Durian Kilangan
Kegiatan Pertambangan Rakyat Tanah Urug/Tanah
Timbunan
Alamat Usaha/Kegiatan : Air Rau Jorong Anam Koto Selayan Nagari Kinali
Kecamatan Kinali
Jenis Usaha/ Sifat Usaha : Pertambangan Rakyat Tanah Urug/Tanah
Timbunan, kelas Bahan Galian Batuan Non Logam/
Mineral Bukan Logam & Batuan
Luas Areal : 0,35 Ha

Perizinan yang dimiliki :

- Surat Keterangan Pernyataan Hak Milik Sebidang Tanah dan Surat Perjanjian Kerjasama untuk kegiatan Pertambangan Tanah Urug /Tanah Timbunan.
- Surat Rekomendasi dari Wali Nagari Kinali Nomor 140/42/WNK/V-2013 perihal Rekomendasi a.n. Sabarudin tanggal 20 Mei 2013.
- Surat Rekomendasi dari Camat Kinali Nomor 503/ /Trantibum-2013 hal Rekomendasi tanggal 20 Mei 201.
- Berita Acara Pemeriksaan Lokasi Permohonan Izin Usaha Pertambangan Rakyat Tanah Urug dari Dinas Pertambangan dan Energi Nomor : 540/23/VI/DPE-2013 tanggal 7 Juni 2013.
- Surat Rekomendasi dari Dinas Pertambangan dan Energi Nomor 540/24/VI/DPE-2013 tentang Izin Pertambangan Rakyat Tanah Urug An. Sabarudin di Kinali Kecamatan Kinali.

Besarnya Modal : -

Dengan ini menyatakan kami sanggup untuk :

1. Melaksanakan ketertiban umum dan senantiasa membina hubungan baik dengan masyarakat sekitar.
2. Menjaga kesehatan, kebersihan dan keindahan di lingkungan usaha.
3. Bertanggung jawab terhadap kerusakan dan/atau pencemaran lingkungan yang diakibatkan oleh usaha dan/atau kegiatan tersebut diatas.

4. Bersedia dipantau dampak lingkungan dari usaha dan/atau kegiatan oleh pejabat yang berwenang.
5. Menjaga kelestarian sumber daya alam dan lingkungan hidup di lokasi dan di sekitar tempat usaha dan/atau kegiatan.
6. Apabila kami lalai untuk melaksanakan pernyataan pada poin 1 (satu) sampai poin 5 (lima) diatas, kami bersedia bertanggung jawab sesuai dengan peraturan perundang-undangan yang berlaku.

Keterangan :

a) Dampak lingkungan yang terjadi :

Dampak Positif

1. Terpenuhinya kebutuhan akan tanah timbunan / tanah urug.
2. Bertambahnya aktifitas dalam suatu kawasan.
3. Terbukanya lapangan kerja.
4. Meningkatkan pendapatan masyarakat.

Dampak Negatif :

Lingkungan Fisik

1. Bentuk dan fungsi lahan berubah dari areal perkebunan non produktif menjadi areal pertambangan Mineral Non Logam dan Batuan.
2. Hilangnya lapisan penutup tanah dan/atau kehilangan fungsi tanah.
3. Kemampuan lahan menurun.
4. Kemungkinan terjadinya erosi dan tanah longsor karena potongan tajam dan lereng tanpa vegetasi dan tanggul, penggantian arus air dan juga karena kegiatan pemindahan bahan material, pembuangan dan penggalian.
5. Resiko polusi air tanah dan polusi air permukaan.
6. Perubahan morfologi sungai (dasar sungai dan aliran sungai) yang berada bersempadan dengan sungai.
7. Resiko polusi air sungai akibat rembesan jika ada ceceran minyak pelumas, bahan bakar dari operasional alat jika menggunakan Eskavator ataupun truk pengangkut bahan material.
8. Pendebuan/polusi udara dan kebisingan meningkat menimbulkan polusi udara dan gangguan kesehatan.
9. Aktifitas pertambangan mengakibatkan infrastruktur jalan menuju jalan utama menjadi rusak akibat kendaraan truk yang keluar masuk di area pertambangan dan melalui pemukiman penduduk.
10. Bekas galian menimbulkan kubangan-kubangan yang selain mengganggu estetika juga dapat mengganggu stabilitas aliran sungai.
11. Adanya gangguan kebisingan akibat operasional alat pengeruk/ Eskavator (jika digunakan) maupun truk pengangkut material tanah timbunan/ tanah urug.

Lingkungan Biologis

12. Terganggunya /hilangnya habitat flora dan fauna yang berada di sekitar lokasi galian akibat pembersihan lahan (penghilangan lapisan vegetasi), contohnya penebangan pohon di lokasi dan sekitarnya serta gangguan hewan yang hidup di sekitarnya.
13. Resiko terjadinya gangguan atau kehilangan hewan (terlindung) dan habitat khusus (sensitif) pada lokasi dan sekitarnya.

Lingkungan Sosio Ekonomi

14. Adanya pengaruh terhadap tata ruang, konflik dalam penggunaan tanah dan resiko perubahan infrastruktur sosial.
 15. Pembebasan lahan, sengketa hak jalan.
 16. Peningkatan resiko bahaya/masalah kesehatan akibat operasional alat pengeruk, sisa hasil pengerukan, limbah padat, limbah kimia, minyak bekas, bahan bakar dan minyak pelumas serta sampah.
 17. Resiko terjadinya sengketa dengan sempadan/tetangga/jiran pada lahan.
- b) Pengelolaan dampak lingkungan yang dilakukan :**
1. Kegiatan galian tidak berada dekat dengan infrastruktur /fasilitas umum seperti jalan dan jembatan (harus sesuai dengan peraturan yang berlaku).
 2. Tidak melakukan galian di dalam sungai dan di luar areal yang diizinkan.
 3. Pengendalian pembersihan lahan dengan tegas dalam batas-batas yang diizinkan.
 4. Penambangan secara tambang terbuka dengan pola yang teratur untuk setiap blok dengan memperhatikan batas kedalaman dan arah penambangan sehingga bekas galian menjadi teratur dan tidak meninggalkan bekas kubangan pada beberapa titik.
 5. Setelah kegiatan penggalian berakhir, areal lokasi diperbaiki kembali.
 6. Perbaiki permukaan dan pengaturan tanah.
 7. Penanaman kembali tanaman/reboisasi pada lokasi atau alih fungsi lahan menjadi lahan produktif lainnya.
 8. Menyediakan parit, gorong-gorong atau cara lain untuk menghambat dan membatasi aliran jika kegiatan mengarah pada pinggiran sungai, untuk mengendalikan air permukaan.
 9. Hindari bidang-bidang potongan terpapar dengan lama.
 10. Pembuangan limbah yang memadai (jauh dari sungai).
 11. Pada setiap saat hindari bahan berminyak, bahan bakar dan bahan berbahaya masuk dalam tanah, daerah drainase atau badan air.
 12. Penanaman kembali daerah dimana vegetasi telah dihilangkan.
 13. Truk pengangkut sedapatnya ditutupi dengan kanvas atau bahan setara.
 14. Padatkan (kompaksi) bidang yang akan dilalui kendaraan selama operasional dengan tepat waktu dan benar serta basahi tanah yang terbuka untuk mengurangi debu dan pemadatan jalan yang dilalui kendaraan truk.
 15. Sedapat mungkin membatasi pembersihan lahan, mengurangi pembersihan lahan dari pohon, memberikan pagar sementara pada vegetasi (tumbuhan) yang akan dipertahankan pada lokasi (jika ada).
 16. Menanam pepohonan/tanaman yang bertumbuh dengan cepat pada lereng atau tanggul yang telah gundul akibat pembersihan (jika lokasi memiliki lereng).
 17. Penanaman pohon pada daerah sekitar terutama pada pinggiran sungai.
 18. Tetap berkoordinasi dengan tetangga/jiran, masyarakat, tokoh kaum mengenai rencana kegiatan maupun pada tahap operasional.
 19. Apabila terjadi sengketa, memberitahukan, menyelesaikan sengketa atau memberi ganti rugi kepada pemilik tanah yang terganggu.
 20. Dengan tegas mengharuskan pekerja mematuhi aturan keselamatan dalam operasional dan keselamatan di lokasi kegiatan.
 21. Prioritaskan pekerja dari penduduk lokal.
 22. Memperbaiki jalan masuk dan dalam areal penambangan.
 23. Memperlancar arus normalisasi sungai, menata kembali aliran sungai jika aktivitas bersempadan dengan sungai.

24. Menggunakan kendaraan/truck yang layak dipakai dan sebaiknya mengunakan kendaraan yang lulus uji emisi, mengendarai kendaraan/truck dengan laju yang normal sehingga dapat mengurangi tingkat polusi udara dan gangguan kebisingan.
25. Mengisi truck dengan muatan yang normal/tidak berlebihan kapasitasnya sehingga berat truck dengan muatan tidak melebihi tonase jalan/jembatan yang dilalui sehingga dapat memelihara infrastruktur/fasilitas umum tersebut.
26. Menghindari adanya ceceran minyak/pelumas/bahan bakar dengan memperhatikan dan memperbaiki kondisi tangki bahan bakar/pelumas jika ada kebocoran (jika menggunakan eskavator dan truck pengangkut material tanah timbunan/tanah urug)
27. Menjaga kelestarian lingkungan disekitar area pertambangan.
28. melengkapi pekerja dengan peralatan keselamatan.
29. Menggunakan peralatan/alat timbang yang tepat, benar dan aman.
30. Melakukan reklamasi (pemulihan lahan) setelah kegiatan/izin tambang berakhir, salah satunya dengan merapikan area bekas galian dan/atau mengembalikan fungsi lahan menjadi lahan produktif.
31. Melaksanakan kegiatan yang sesuai dengan peraturan perundang-undangan dan nilai estetika masyarakat setempat.

Pada prinsipnya bersedia dengan sungguh-sungguh untuk melaksanakan seluruh pengelolaan dan pemantauan dampak lingkungan sebagaimana tersebut diatas, dan bersedia untuk diawasi oleh instansi yang berwenang,

Simpang Ampek, 2 Juli 2013

Yang Menyatakan



SABARUDIN

DISYOKAN PENERIMAAN OLEH	660/011/BLHCP-SPPL/2013
PEMERINTAH KABUPATEN PASAMANBARAT	2013
TANGGAL :	
PENERIMA :	

LAPORAN PRODUKSI

OK

Nama Pemilik Izin :
 No. Izin IUP/IPR :
 Bahan Galian :
 Lokasi Izin :
 Jorong :
 Nagari :
 Kecamatan :
 Masa Berlaku Izin :
 Laporan Bulan :

Sabanadi
 1.88.45/808/Imp. Pasbar
 Garih / Panghulung
 Aur Mandiri
 Lingsum Sump
 Lingsum
 Lingsum
 1. Okt 2014 s.d. 1. Okt 2015
 September Tahun 2015

Untuk kebutuhan :

- Masyarakat
- Perusahaan
- Proyek APBD
- Proyek APBN
- Proy. PNPM-Mandiri
- Proyek PPIP
- Lainnya

Luas : ... Ha
 No. HP :

No.	Tanggal	Nama Supir	No. Polisi	Material / Volume (m ³)	Tujuan / Konsumen	Keterangan
1	2	3	4	5	6	7
	1 Sept 2015					alat dalam ura per briket dari di bawa ke Sumpang empati
	bilang 20					
	Sept 2015					
<i>Milik</i>						
<i>(Large diagonal line across the table)</i>						
Jumlah						

Diketahui / Disetujui :
 Pemilik Tambang

H. J. J. J.
 Direktur/Kuasa Direktur

Muda 20-9-2015
 Dibuat Oleh

Nawadi

LAPORAN PRODUKSI

Nama Pemilik Izin : Saharudin
 No. Izin IUP/IPR : 100-67/850/Imp. Pabr.
 Bahan Galian : Batu / Tanah liat
 Lokasi Izin : Aur Khasidi
 Jorong : Lampung Sajo
 Nagari : Kuala
 Kecamatan : Kendi
 Masa Berlaku Izin : 1 Okt 2014 s.d 1 Okt 2015
 Laporan Bulan : Agus Tahun 2015

Untuk kebutuhan : Masyarakat
 Perusahaan
 Proyek APBD
 Proyek APBN
 Proy. PNPM-Mandiri
 Proyek PPIP
 Lainnya

Luas : 1.. Ha
 No. HP :

No.	Tanggal	Nama Supir	No. Polisi	Material / Volume (m ³)	Tujuan / Konsumen	Keterangan
1	2	3	4	5	6	7
	<u>1 Agus 2015</u>					<u>Nilai</u>
	<u>sumbu 20</u>					<u>Tidak ada kegiatan</u>
	<u>Agus 2015</u>					<u>di lokasi karena alat tidak berat.</u>
<u>Nilai</u>						
Jumlah						

Diketahui/Disetujui :
 Pemilik Tambang

[Signature]
 Direktur/Kuasa Direktur

[Signature] 10-8-2015
 Dibuat Oleh


[Signature]

LAPORAN PRODUKSI

Nama Pemilik Izin : Saharudin
 No. Izin IUP/IPR : 100-45/868/Imp.Pas bar
 Bahan Galian : Cincau / pasir kuning
 Lokasi Izin : Ayer Badagah
 Jorong : Cunggan Talito
 Nagari : Kinahi
 Kecamatan : Kinahi
 Masa Berlaku Izin : 1 okt 2014 s.d 1 okt 2015
 Laporan Bulan : Juli Tahun 2015

Untuk kebutuhan : Masyarakat
 Perusahaan
 Proyek APBD
 Proyek APBN
 Proy. PNPM-Mandiri
 Proyek PPIP
 Lainnya

Luas : 1 Ha
 No. HP :

No.	Tanggal	Nama Supir	No. Polisi	Material / Volume (m ³)	Tujuan / Konsumen	Keterangan
1	2	3	4	5	6	7
	1 Juli 2015					Nihil
	Cunggan					Tidak ada
	30 Juli 2015					Kegagalan
						karena alat rusak berat.
						
Jumlah						

Diketahui / Disetujui :
 Pemilik Tambang

H. Anon
 Direktur/Kuasa Direktur

Kinahi, 25-7-2015
 Dibuat Oleh

N. Wardi



PEMERINTAH KABUPATEN PASAMAN BARAT
DINAS PENDAPATAN DAERAH
 Jl. Soekarno Hatta - Pasaman Baru Telp. (0753) 7464032 Fax. (0753) 7464032
 Simpang Ampek - Pasaman Barat

TANDA BUKTI PEMBAYARAN
NOMOR BUKTI :

- a). Bendahara penerima / Bendahara Penerimaan Pembantu :^Maiyarlis
 b). Telah menerima uang sebesar Rp. 3.051.000,-
 c). (Dengan huruf) (... Tiga juta lima puluh satu ribu rupiah)
 d). Dari nama : .. Sabaruddin / CV. MK
 e). Alamat : .. Kinali
 Sebagai pembayaran : .. Pajak Galian Gol. C


Kode Rekening						Jumlah (Rp)
4		1		1	06	3.051.000,-

f). Tanggal diterima Uang :

Mengetahui,
 Bendahara penerimaan / Bendahara penerimaan pembantu

()
 NIP. _____

Pembayar / Penyetor

()
 NIP. _____

*NAWAR => MK => asal timbun.
 081364502144*



PEMERINTAH KABUPATEN PASAMAN BARAT
DINAS PENDAPATAN DAERAH
 Jln. Soekarno Hatta-Pasaman Baru Telp. (0753) 7464050 Fax. (0753) 7464050
Simpang Ampek - Pasaman Barat

No. SPT :
 Masa Pajak :
 Tahun Pajak :

**SURAT PEMBERITAHUAN PAJAK DAERAH (SPTPD)
 PAJAK MINERAL BUKAN LOGAM DAN BATUAN**

N.P.W.P.D

Kepada yth :
...Kepala Pi.panda:.....

 di
 Simpang Ampek

PERHATIAN :

- Harap diisi dalam rangka 2 (dua) dan ditulis dengan huruf CETAK
- Setelah diisi dan ditanda tangani, harap diserahkan kembali kepada Kepala Dinas Pendapatan Daerah paling lambat dan setiap tanggal 20 bulan berikutnya.
- Keterlambatan penyerahan dari tanggal tersebut diatas dilakukan penetapan secara jabatan (Official assesment dan dikenakan denda Peraturan Daerah

A. DIISI OLEH WAJIB PAJAK

- Data Subjek Pajak :
 - Nama Perusahaan : CV. MK
 - Nama Pemimpin : Sabaruddin
 - Alamat Perusahaan : Jl.A.Karim Komp.SMA 1 Kinali
 - Kegiatan : _____
- Data Objek Pajak :



NOTA PAJAK


NO	BULAN	VOLUME (M3)	HARGA SATUAN (RP)	JUMLAH (RP)
1	2	3	4	
1.	Jan s/d Mei	2.034	1.500,-	3.051.000,-

B. PERNYATAAN

Dengan menyadari sepenuhnya akan segala akibat sanksi-sanksi sesuai dengan ketentuan perundang-perundangan yang berlaku, saya atau kuasa saya menyatakan bahwa apa yang telah kami beritahu tersebut beserta lampiran - lampiran adalah benar, lengkap dan jelas.

Simpang Ampek, ...11 Juni 2013... 201..

Petugas Penerima


LUNAS
 11 JUN 2013

Petugas Penerima

 (Sabaruddin)

Galian e. dari 20 Des s/d 20 Jan. 2013 dibayar Februari:
 (periode Januari) = $120 \text{ trip} \times 4.5 \text{ m}^3 \times \text{Rp } 1500$
 $= 540 \text{ m}^3 \times \text{Rp } 1500$
 $= \text{Rp } \underline{810.000}$.

Dari 20 Jan s/d 20 Feb 2013 (periode Februari)
 di bayar Maret = $84 \text{ trip} \times 4.5 \text{ m}^3 \times \text{Rp } 1500$
 $= 378 \text{ m}^3 \times \text{Rp } 1500$
 $= \text{Rp } 567.000$.

Dari 20 Feb s/d 20 Maret 2013 (periode Maret)
 di bayar April = $71 \text{ trip} \times 4.5 \text{ m}^3 \times \text{Rp } 1500$
 $= 319.5 \text{ m}^3 \times \text{Rp } 1500$
 $= \text{Rp } 479.250$


Dari 20 Maret s/d 20 April 2013 (periode April)
 di bayar Mei 2013 = $75 \text{ trip} \times 4.5 \text{ m}^3 \times \text{Rp } 1500$
 $= 337.5 \text{ m}^3 \times \text{Rp } 1500$
 $= \text{Rp } 506.250$.

Total:	810.000	Produksi Jan - Apr 2013	= 1575 m ³
	567.000	Pagal =	1575 x Rp. 1500.
	479.250		= <u><u>Rp. 2.362.500</u></u>
	506.250		
	<u>2.362.500</u> +		

catatan: periode mei = $102 \text{ trip} \times 6750$
 $= 688.500$.

(Nawardi)

11. JULI 2019



PERMINTA: 07 JANUARI 2019
DINAS HANDEL

ERUAN (P. PRODE. DES 2018. = 597 Rp 6750.

Untuk pembayaran

lima puluh ribu rupiah

TEN PATUS SEMBILAN puluh DECAPAN RIBU DUA PATUS

yang sejumlah

TERBUKTI

Telah terima dari

No.

18
20



PEMERINTAH KABUPATEN PASAMAN BARAT
DINAS PENDAPATAN DAERAH
 Jl. Soekarno Hatta - Pasaman Baru Telp. (0753) 7464032 Fax. (0753) 7464032
 Simpang Ampek - Pasaman Barat

TANDA BUKTI PEMBAYARAN
 NOMOR BUKTI :

- a). Bendahara penerima / Bendahara Penerimaan Pembantu : Yulfa Novri
 b). Telah menerima uang sebesar Rp. 648.000,-
 c). (Dengan huruf) (..... enam ratus empat puluh delapan ribu rupiah......)
 d). Dari nama : CV. MK
 e). Alamat : Kinali
 Sebagai pembayaran : Gal c. Mei - Juni 2015

Kode Rekening								Jumlah (Rp)
4	1	1	0	6				648.000,-

d). Tanggal diterima Uang :

Mengetahui,
 Bendahara penerimaan / Bendahara penerimaan pembantu

Yulfa Novri
 (.....)
 NIP.

DINAS
 06 JUL 2015

Pembayar / Penyeter
Nawardi
 (.....)
 NIP.



PEMERINTAH KABUPATEN PASAMAN BARAT
DINAS PENDAPATAN DAERAH
 Jln. Soekarno Hatta-Pasaman Baru Telp. (0753) 7464050 Fax. (0753) 7464050
 Simpang Ampek - Pasaman Barat

No. SPT :
 Masa Pajak : Mei s/d Juni
 Tahun Pajak : 2015

SURAT PEMBERITAHUAN PAJAK DAERAH (SPTPD)
PAJAK MINERAL BUKAN LOGAM DAN BATUAN

N.P.W.P.D

Kepada yth :

Kra. DISPENDA
 Kab. Pasbar

di

Simpang Ampek

PERHATIAN :

- Harap diisi dalam rangka 2 (dua) dan ditulis dengan huruf CETAK
- Setelah diisi dan ditanda tangani, harap diserahkan kembali kepada Kepala Dinas Pendapatan Daerah paling lambat dan setiap tanggal 20 bulan berikutnya.
- Keterlambatan penyerahan dari tanggal tersebut diatas dilakukan penetapan secara jabatan (Official assesment dan dikenakan denda Peraturan Daerah

A. DIISI OLEH WAJIB PAJAK

- Data Subjek Pajak :
 - Nama Perusahaan : CV. MK
 - Nama Pemimpin : Sabandin
 - Alamat Perusahaan : Langgam Saixo Kinah
 - Kegiatan : Galian-c (sirtu)
- Data Objek Pajak :

NOTA PAJAK

NO	BULAN	VOLUME (M3)	HARGA SATUAN (RP)	JUMLAH (RP)
1	2	3	4	
	Mei / (sirtu)	88m ³	3.600	316.800
	Juni	92m ³	3.600	331.200
				648.000

B. PERNYATAAN

Dengan menyadari sepenuhnya akan segala akibat sanksi-sanksi sesuai dengan ketentuan perundang-perundangan yang berlaku, saya atau kuasa saya menyatakan bahwa apa yang telah kami beritahu tersebut beserta lampiran - lampiran adalah benar, lengkap dan jelas.

Petugas Penerima,

(Yuchz Nohi)

LUNAS
 06 JUL 2015

Simpang Ampek, 6 Juli 2015

Penyetor,

(Nawardi)

LAPORAN PRODUKSI

Nama Pemilik Izin
 No. Izin IUP/IPR
 Bahan Galian
 Lokasi Izin
 Jorong
 Nagari
 Kecamatan
 Masa Berlaku Izin
 Laporan Bulan


Sabarudin
 108.45/868/Bup. Pasbar
 Tanah urat
 Aur hadid
 Lahagama Salya
 Kerati
 Kerati
 10/10/2014 s.d 10/10/2015
 Juni Tahun 2015

Untuk kebutuhan : Masyarakat
 Perusahaan
 Proyek APBD
 Proyek APBN
 Proy. PNPM-Mandiri
 Proyek PPIP
 Lainnya
 Luas : 1 Ha
 No. HP :

No.	Tanggal	Nama Supir	No. Polisi	Material / Volume (m ³)	Tujuan / Konsumen	Keterangan
1	2	3	4	5	6	7
	22-6-2015			3 trip = 15 m ³	PT. Un	
	23-6-2015			2 trip = 10 m ³	PT. lin	
	24-6-2015			5 trip = 25 m ³	PT. lin	
	25-6-2015			8 trip = 40 m ³	PT. lin	
Jumlah				18 trip = 90 m ³		

Diketahui / Disetujui :
 Pemilik Tambang

 Direktur/Kuasa Direktur

Kerati, 25-6-2015
 Dibuat Oleh

 Nawardi

LAPORAN PRODUKSI

Nama Pemilik Izin :
 No. Izin IUP/IPR :
 Bahan Galian :
 Lokasi Izin :
 Jorong :
 Nagari :
 Kecamatan :
 Masa Berlaku Izin :
 Laporan Bulan :

Sabarudin
 108-45/868/Bup. Pasbar
 Tanah Urug
 Aul. Pasbarik
 Canggiam Saiyo
 Kinoli
 Kinoli
 1 Okt 2014 s/d 1 Okt 2015
 Mei Tahun 2015

Untuk kebutuhan : Masyarakat Perusahaan
 Proyek APBD Proyek APBN
 Proy. PNPM-Mandiri Proyek PPIP
 Lainnya
 Luas : 1... Ha
 No. HP :

No.	Tanggal	Nama Supir	No. Polisi	Material / Volume (m ³)	Tujuan / Konsumen	Keterangan
1	2	3	4	5	6	7
	1-5-2015			15 trip = 75 m ³	PT. Lin.	
	3-5-2015			14 trip = 70 m ³	PT. Lin.	
	4-5-2015			15 trip = 75 m ³	PT. Lin.	
	6-5-2015			15 trip = 75 m ³	PT. Lin.	
Jumlah				59 trip = 290 m ³		

Diketahui / Disetujui :
 Pemilik Tambang

[Signature]
 Direktur/Kuasa Direktur

Kinoli, 25-5-2015
 Dibuat Oleh

[Signature]
 Nawardi

PEMERINTAH KABUPATEN PASAMAN BARAT
DINAS PENDAPATAN DAERAH

Jl. Soekarno Hatta Pasaman Baru Telp. (0753) 7464032 Fax. (0753) 7464032
 Simpang Ampek - Pasaman Barat



TANDA BUKTI PEMBAYARAN
 NOMOR BUKTI :

Bendahara Penerimaan Pembantu : MAI TARUS
 Besar Rp. 777.600,-
 a). Bendahara penerima Juh rahus tujuh puluh tujuh ribu enam ratus rupiah
 b). Telah menerima cv. MK
 c). (Dengan h) Kincal
 d). Dari na-ran Pajak Gal e
 e). Alar

Kode Rekening						Jumlah (Rp)	
4	1	1	0	6		777.600,-	

tanggal diterima Uang :

Mengetahui,
 Bendahara penerimaan / Bendahara penerimaan pembantu

Pembayar / Penyetor

(Juh
Mai tarus
 NIP.)

LUNAS
 24 APR 2015

(Mkawardi
 NIP.)



PEMERINTAH KABUPATEN PASAMAN BARAT
DINAS PENDAPATAN DAERAH
Jln. Soekarno Hatta-Pasaman Baru Telp. (0753) 7464050 Fax. (0753) 7464050
Simpang Ampek - Pasaman Barat

No. SPT :
Masa Pajak :
Tahun Pajak : 2015

SURAT PEMBERITAHUAN PAJAK DAERAH (SPTPD)
PAJAK MINERAL BUKAN LOGAM DAN BATUAN

N.P.W.P.D

Kepada yth :
KEPALA DINAS PENDAPATAN
DAERAH KAB. PASAMAN BARAT
di

Simpang Ampek

PERHATIAN :

1. Harap diisi dalam rangka 2 (dua) dan ditulis dengan huruf CETAK
2. Setelah diisi dan ditanda tangani, harap diserahkan kembali kepada Kepala Dinas Pendapatan Daerah paling lambat dan setiap tanggal 20 bulan berikutnya.
3. Keterlambatan penyerahan dari tanggal tersebut diatas dilakukan penetapan secara jabatan (Official assesment dan dikenakan denda Peraturan Daerah

A. DIISI OLEH WAJIB PAJAK

1. Data Subjek Pajak :
 - Nama Perusahaan : CV. MK
 - Nama Pemimpin : SABARUDDIN
 - Alamat Perusahaan : Jr. Langgam Nag. Kinali
 - Kegiatan : galian C / Quarry
2. Data Objek Pajak :

NOTA PAJAK

NO	BULAN	VOLUME (M3)	HARGA SATUAN (RP)	JUMLAH (RP)
1	2	3	4	
1.	Maret 2015	108 m ³	3.600	388.800,-
2.	APRIL 2015	108 m ³	3.600	388.800,-
			jumlah:	777.600,-

B. PERNYATAAN

Dengan menyadari sepenuhnya akan segala akibat sanksi-sanksi sesuai dengan ketentuan perundang-perundangan yang berlaku, saya atau kuasa saya menyatakan bahwa apa yang telah kami beritahu tersebut beserta lampiran - lampiran adalah benar, lengkap dan jelas.

Simpang Ampek, 24 April..... 2015

Petugas Penerima,
Ju
(MAYARU)

LUNAS
24 APR 2015

Penyetor,
NAWARDI

LAPORAN PRODUKSI

Nama Pemilik Izin : Sabarudin
 No. Izin IUP/IPR : 188-45/268/BUP-PABAR/2014
 Bahan Galian : Tanah urug
 Lokasi Izin : Air Badabih
 Jorong : Langgam Sajo
 Nagari : Knali
 Kecamatan : Knali
 Masa Berlaku Izin : 10/4/2014 - 10/04/2015
 Laporan Bulan : Maret Tahun 2015

Untuk kebutuhan : Masyarakat
 Perusahaan PT Lin
 Proyek APBD
 Proyek APBN
 Proy. PNPM-Mandiri
 Proyek PPIP
 Lainnya

Luas : / Ha
 No. HP :

No.	Tanggal	Nama Supir	No. Polisi	Material / Volume (m ³)	Tujuan / Konsumen	Keterangan
1	2	3	4	5	6	7
	<u>6-3-2015</u>			<u>17 trip = 85 m³</u>	<u>PT. Lin</u>	
	<u>7-3-2015</u>			<u>18 trip = 90 m³</u>	<u>PT. Lin</u>	
	<u>16-3-2015</u>			<u>21 trip = 105 m³</u>	<u>PT. Lin</u>	
	<u>17-3-2015</u>			<u>20 trip = 100 m³</u>	<u>PT. Lin</u>	
Jumlah						

Diketahui / Disetujui :
 Pemilik Tambang

24-3-2015
 Dibuat Oleh

.....
 Direktur/Kuasa Direktur



PEMERINTAH KABUPATEN PASAMAN BARAT
DINAS PENDAPATAN DAERAH

Jl. Soekarno Hatta - Pasaman Baru Telp. (0753) 7464032 Fax. (0753) 7464032
 Simpang Ampek - Pasaman Barat

TANDA BUKTI PEMBAYARAN
NOMOR BUKTI :

- a). Bendahara penerima / Bendahara Penerimaan Pembantu : Yulfiz Novi
 - b). Telah menerima uang sebesar Rp. 820.800,-
 - c). (Dengan huruf) (Delapan ratus dua puluh ribu delapan ratus rupiah.)
 - d). Dari nama : CV. MK
 - e). Alamat : Kiriati
- Sebagai pembayaran : Gal C bulan-jen Rp. 360.000 (100 m³)
- feb Rp. 460.800 (128 m³)

Kode Rekening							Jumlah (Rp)
4	1	1	0	6			820.800,-

f). Tanggal diterima Uang :
 Mengetahui,
 Bendahara penerimaan / Bendahara penerimaan pembantu

(Yulfiz Novi)
 NIP.



LUNAS
 24 FEB 2015

Pembayar / Penyeter
 (NAWARDI)
 NIP.



PEMERINTAH KABUPATEN PASAMAN BARAT
DINAS PENDAPATAN DAERAH
 Jln. Soekarno Hatta-Pasaman Baru Telp. (0753) 7464050 Fax. (0753) 7464050
 Simpang Ampek - Pasaman Barat

No. SPT :
 Masa Pajak :
 Tahun Pajak :

SURAT PEMBERITAHUAN PAJAK DAERAH (SPTPD)
PAJAK MINERAL BUKAN LOGAM DAN BATUAN

N.P.W.P.D

Kepada yth : Kpl. Dispenda.

di
 Simpang Ampek

PERHATIAN :

- Harap diisi dalam rangka 2 (dua) dan ditulis dengan huruf CETAK
- Setelah diisi dan ditanda tangani, harap diserahkan kembali kepada Kepala Dinas Pendapatan Daerah paling lambat dan setiap tanggal 20 bulan berikutnya.
- Keterlambatan penyerahan dari tanggal tersebut diatas dilakukan penetapan secara jabatan (Official assesment dan dikenakan denda Peraturan Daerah

A. DIISI OLEH WAJIB PAJAK

- Data Subjek Pajak :
 - Nama Perusahaan : CV. MK
 - Nama Pemimpin : Sabanudin
 - Alamat Perusahaan : Kinali
 - Kegiatan : Gal. C / masyarakat
- Data Objek Pajak :


NOTA PAJAK

NO	BULAN	VOLUME (M3)	HARGA SATUAN (RP)	JUMLAH (RP)
1	2	3	4	
1.	Januari	100	3.600,-	360.000,-
2.	Februari	128	3.600,-	460.800,-
				820.800,-

B. PERNYATAAN

Dengan menyadari sepenuhnya akan segala akibat sanksi-sanksi sesuai dengan ketentuan perundang-perundangan yang berlaku, saya atau kuasa saya menyatakan bahwa apa yang telah kami beritahu tersebut beserta lampiran - lampiran adalah benar, lengkap dan jelas.

Simpang Ampek, 24/2- 2015



Penyetor,

 (Nawardi)

LAPORAN PRODUKSI


Nama Pemilik Izin : Sabarudin
 No. Izin IUP/IPR : 100-45/068/But-pas bar/2015
 Bahan Galian : Tanah uru d
 Lokasi Izin : Aur Bedidik
 Jorong : Linggam Saiyo
 Nagari : Kinali
 Kecamatan : Kinali
 Masa Berlaku Izin : 10 Okt 2014 s/d 10 Okt 2015
 Laporan Bulan : Januari Tahun 2015

Untuk kebutuhan : Masyarakat
 Perusahaan
 Proyek APBD
 Proyek APBN
 Proy. PNPM-Mandiri
 Proyek PPIP
 Lainnya
 Luas : 1.. Ha
 No. HP : 0823 8683 4294

No.	Tanggal	Nama Supir	No. Polisi	Material / Volume x 5 (m ³)	Tujuan / Konsumen	Keterangan
1	2	3	4	5	6	7
	6-1-2015			10 trip = 50 m ³	PT. Lin	Djak G.C
	7-1-2015			23 trip = 115 m³	PT. Lin.	Dipotong langsung oleh PT. Lin
	17-1-2015			23 trip = 115 m ³	PT. Lin	
	19-1-2015			16 trip = 80 m ³	PT. Lin	
	20-1-2015			25 trip = 125 m ³	PT. Lin	
	21-1-2015			25 trip = 125 m ³	PT. Lin	
	23-1-2015			40 trip = 200 m ³	PT. Lin	
	26-1-2015			28 trip = 140 m ³	PT. Lin	
	30-1-2015			16 trip = 80 m ³	PT. Lin	
	31-1-2015			14 trip = 70 m ³	PT. Lin	
Jumlah				220 trip = 1.100 m ³		

Diketahui / Disetujui :
 Pemilik Tambang

 Direktur/Kuasa Direktur


Kinali, 31-1-2015
 Dibuat Oleh

 Nawardi


LAPORAN PRODUKSI

Nama Pemilik Izin : Sabarudin
 No. Izin IUP/IPR : DD. 45/068/Rup-Pasbar 2015
 Bahan Galian : Sirtu
 Lokasi Izin : Aur Radialin
 Jorong : Langgam Saiyo
 Nagari : Kenali
 Kecamatan : Kenali
 Masa Berlaku Izin : 1 Okt 2014 s/d 1 Okt 2015
 Laporan Bulan : Januari Tahun 2015

Untuk kebutuhan : Masyarakat
 Perusahaan
 Proyek APBD
 Proyek APBN
 Proy. PNPM-Mandiri
 Proyek PPIP
 Lainnya
 Luas : 1 Ha
 No. HP : 082326034294

No.	Tanggal	Nama Supir	No. Polisi	Material / Volume (m ³)	Tujuan / Konsumen	Keterangan
1	2	3	4	5	6	7
	12-1-2015			18 trip = 108 m ³	PT. Cit.	
	15-1-2015			12 trip = 72 m ³	P. Cit.	
Jumlah				30 trip = 180 m ³		

Diketahui / Disetujui :
 Pemilik Tambang

 Direktur/Kuasa Direktur

Kenali, 25-1-2015
 Dibuat Oleh

 Nawardi

LAPORAN PRODUKSI

Nama Pemilik Izin : Sabarudin
 No. Izin IUP/IPR : 100.45/868/Bap. Pasir 2015
 Bahan Galian : Tanah Urug / Sirtu
 Lokasi Izin : Har Badedik
 Jorong : Langgam Saiyo
 Nagari : Kinali
 Kecamatan : Kinali
 Masa Berlaku Izin : 10 Okt 2014 / 10 Okt 2015
 Laporan Bulan : Januari Tahun 2015

Untuk kebutuhan : Masyarakat Perusahaan
 Proyek APBD Proyek APBN
 Proy. PNPM-Mandiri Proyek PPIP
 Lainnya
 Luas : 1 Ha
 No. HP :

No.	Tanggal	Nama Supir	No. Polisi	Material / Volume (m ³)	Tujuan / Konsumen	Keterangan
1	2	3	4	5	6	7
	1-1-2015	Safa	BA 0034 SU	Koral = 4	Masyarakat	
	1-1-2015	Eti	BA 0040 SU	Koral = 4	Masyarakat	
	4-1-2015	Izal	BA 9025 T	Koral = 4	Masyarakat	
	7-1-2015	Imam	BA 9763 R	Pasir = 4	Masyarakat	
	7-1-2015	Edi V.	BA 0025 RM	Batu = 4	Masyarakat	
	9-1-2015	Taner	BA 9002 R	Pasir = 4	Masyarakat	
	10-1-2015	Rami	BA 0371 A	Tanah = 4	Masyarakat	
	12-1-2015	Sipaur	BA 9130 U	Tanah = 4	Masyarakat	
	14-1-2015	Lwan	BA 9990 DU	Koral = 4	Masyarakat	
	15-1-2015	Buayang	BA 9264 T	Koral = 4	Masyarakat	
	19-1-2015	Riki	BA 0336 BG	Koral = 4	Masyarakat	
	19-1-2015	Madel	BA 0036 SU	Koral = 4	Masyarakat	
	21-1-2015	Idch	BA 9441 U	Tanah = 4	Masyarakat	
	22-1-2015	Sipuri	BA 9663 U	Tanah = 4	Masyarakat	
	22-1-2015	Sakamah	BA 0084 U	Tanah = 4	Masyarakat	
	24-1-2015	Riki	BA 0072 S	Tanah = 4	Masyarakat	
	24-1-2015	Midun	BA 9181 JI	Koral = 4	Masyarakat	
	25-1-2015	Lwrl	BA 9772 U	Pasir = 4	Masyarakat	
	25-1-2015	Wendi	BA 0200 U	Pasir = 4	Masyarakat	
	26-1-2015	Wadi	BA 9439 U	Pasir = 4	Masyarakat	
	27-1-2015	Oyon	BA 9092 T	Tanah = 4	Masyarakat	
	28-1-2015	Edi	BA 0024 RM	Tanah = 4	Masyarakat	
	29-1-2015	Nargo	BA 00310	Pasir = 4	Masyarakat	
	30-1-2015	Isal	BA 9035 AT	Tanah = 4	Masyarakat	
	31-1-2015	Taner	BA 0025 PL	Koral = 4	Masyarakat	
Jumlah				100 m ³		

Diketahui / Disetujui : Kinali, 31 - 1 - 2015
 Pemilik Tambang Dibuat Oleh

LAPORAN PRODUKSI

Nama Pemilik Izin : Sabarudin
 No. izin IUP/IPR : 108.40/BSD/Buppa/bur
 Bahan Galian : Sirih
 Lokasi Izin : Jur. Badidik
 Jorong : Langgam Salya
 Nagari : Kineli
 Kecamatan : Kinali
 Masa Berlaku Izin : 10kt 2014 s/d 10k 2015
 Laporan Bulan : pebruari Tahun 2015

Untuk kebutuhan : Masyarakat
 Perusahaan
 Proyek APBD
 Proyek APBN
 Proy. PNPM-Mandiri
 Proyek PPIP
 Lainnya
 Luas : 1 Ha
 No. HP :

No.	Tanggal	Nama Supir	No. Polisi	Material / Volume (m ³)	Tujuan / Konsumen	Keterangan
1	2	3	4	5	6	7
	2-2-2015	Ant	BA 9026 A	Koral = 4	Masyarakat	
	2-2-2015	Edi V.	BA 0024 R	Koral = 4		
	2-2-2015	Uwir	BA 9024 Su	Koral = 4		
	3-2-2015	Wadi	BA 0060 Su	Tanah = 4		
	2-2-2015	Tanah	BA 0025 RL	Tanah = 4		
	5-2-2015	Jon	BA 0090 Su	Koral = 4		
	5-2-2015	Regar	BA 0030 Su	Pasir = 4		
	0-2-2015	Cobral	BA 9301 T	Pasir = 4		
	8-2-2015	Kiki	BA 9191 A	Pasir = 4		
	9-2-2015	Sono	BA 9071 U	Koral = 4		
	11-2-2015	Surono	BA 0330 B	Koral = 4		
	11-2-2015	udin	BA 0024 L	Koral = 4		
	11-2-2015	Andar	BA 9025 Su	Tanah = 4		
	12-2-2015	Tole	BA 0000 Su	Pasir = 4		
	12-2-2015	Iduf	BA 0101 T	Pasir = 4		
	13-2-2015	Isal	BA 9531 O	Koral = 4		
	13-2-2015	Satei	BA 9340 R	Koral = 4		
	14-2-2015	Mul	BA 9460 U	Koral = 4		
	15-2-2015	Dewa	BA 0026 Su	Batu = 4		
	15-2-2015	Nardi	BA 9203 J	Batu = 4		
	16-2-2015	Dekar	BA 9292 L	Tanah = 4		
	16-2-2015	Romi	BA 0025 RL	Tanah = 4		
	17-2-2015	Idch	Bm 9550 MA	Koral = 4		
	18-2-2015	Rody	BA 9225 TD	Koral = 4		
	19-2-2015	Xudi	BA 0727 Bu	Koral = 4		
	20-2-2015	Rian	BA 0001 T	Koral = 4		
	20-2-2015	Sr AS	VA 0203 L	Batu = 4		
	21-2-2015	Sipen	BA 9672 U	Tanah = 4		
	21-2-2015	Igul	BA 0220 Su	Tanah = 4		
	22-2-2015	Idon	BA 0020 Su	Koral = 4		
	23-2-2015	Awan	BA 0707 Su	Koral = 4		
	23-2-2015	Idang	BA 9092 S	Koral = 4		
Jumlah			128 m³	128 m ³		

Diketahui / Disetujui :
 Pemilik Tambang

Kinali, 23-2-2015
 Dibuat Oleh

LAPORAN PRODUKSI

Nama Pemilik Izin : Sabarudin
 No. Izin IUP/IPR : 108.45/868/Bup - Pasbar/2015
 Bahan Galian : Tanah urug
 Lokasi Izin : Har Badalik
 Jorong : Laggam Saiyo
 Nagari : Kehali
 Kecamatan : Kendali
 Masa Berlaku Izin : 1 Okt 2014 s.d 10 Okt 2015
 Laporan Bulan : Pebruari Tahun 2015

Untuk kebutuhan : Masyarakat
 Perusahaan
 Proyek APBD
 Proyek APBN
 Proy. PNPM-Mandiri
 Proyek PPIP
 Lainnya


Luas : 1.. Ha
 No. HP :

No.	Tanggal	Nama Supir	No. Polisi	Material / Volume x 5 (m ³)	Tujuan / Konsumen	Keterangan
1	2	3	4	5	6	7
	2-2-2015			21 trip = 105 m ³	PT. Lin.	
	3-2-2015			15 trip = 75 m ³	PT. Lin.	
	7-2-2015			19 trip = 95 m ³	PT. Lin.	
	9-2-2015			25 trip = 125 m ³	PT. Lin.	
	10-2-2015			15 trip = 75 m ³	PT. Lin.	
	11-2-2015			29 trip = 145 m ³	PT. Lin.	
	12-2-2015			15 trip = 75 m ³	PT. Lin.	
	13-2-2015			17 trip = 85 m ³	PT. Lin.	
	14-2-2015			16 trip = 80 m ³	PT. Lin.	
	16-2-2015			16 trip = 80 m ³	PT. Lin.	
	17-2-2015			9 trip = 45 m ³	PT. Lin.	
	20-2-2015			15 trip = 75 m ³	PT. Lin.	
	23-2-2015			3 trip = 15 m ³	PT. Lin.	
Jumlah				215 trip = 1075 m ³		

Diketahui / Disetujui :
 Pemilik Tambang


 Direktur/Kuasa Direktur

Kinali, 23-2-2015
 Dibuat Oleh





PEMERINTAH KABUPATEN PASAMAN BARAT
DINAS PENDAPATAN DAERAH
 Jl. Sockarno Hatta - Pasaman Baru Telp. (0753) 7464032 Fax. (0753) 7464032
 Simpang Ampek - Pasaman Barat

TANDA BUKTI PEMBAYARAN
 NOMOR BUKTI :

- a). Bendahara penerima / Bendahara Penerimaan Pembantu : Maizorius
 b). Telah menerima uang sebesar Rp. 590.900
 c). (Dengan huruf) (Lima Ratus Sembilan Ratus Ribu Empat Ratus Rupiah.)
 d). Dari nama : Sabarudin
 e). Alamat : Langgam Sarro.
 Sebagai pembayaran : Gal. C. Nov 90. des.

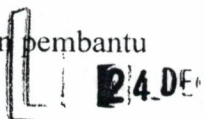
Kode Rekening						Jumlah (Rp)	
4	1	1	0	6		590.900	,

f). Tanggal diterima Uang :

Mengetahui,
 Bendahara penerimaan / Bendahara penerimaan pembantu



Maizorius
 NIP.



Pembayar / Penyetor

Nawardi
 NIP.

Rapam bulan november s/d Desember : 164 m³
Diusahur kelaparan bulan Desember:

uraian : 164
 P.T. cm : 300
464



PEMERINTAH KABUPATEN PASAMAN BARAT
DINAS PENDAPATAN DAERAH
 Jln. Soekarno Hatta-Pasaman Baru Telp. (0753) 7464050 Fax. (0753) 7464050
 Simpang Ampek - Pasaman Barat

No. SPT :
 Masa Pajak :
 Tahun Pajak : 2014

**SURAT PEMBERITAHUAN PAJAK DAERAH (SPTPD)
 PAJAK MINERAL BUKAN LOGAM DAN BATUAN**

N.P.W.P.D

Kepada yth :
Kepala Dinas
Pajak Pasaman Barat
 di
 Simpang Ampek

PERHATIAN :

- Harap diisi dalam rangka 2 (dua) dan ditulis dengan huruf CETAK
- Setelah diisi dan ditanda tangani, harap diserahkan kembali kepada Kepala Dinas Pendapatan Daerah paling lambat dan setiap tanggal 20 bulan berikutnya.
- Keterlambatan penyerahan dari tanggal tersebut diatas dilakukan penetapan secara jabatan (Official assesment dan dikenakan denda Peraturan Daerah

A. DIISI OLEH WAJIB PAJAK

- Data Subjek Pajak :
 - Nama Perusahaan :
 - Nama Pemimpin : Sabarudin
 - Alamat Perusahaan : Lingsam
 - Kegiatan :
- Data Objek Pajak :


NOTA PAJAK


NO	BULAN	VOLUME (M3)	HARGA SATUAN (RP)	JUMLAH (RP)
1	2	3	4	
		164 m ³	3.600,-	590.400,-


B. PERNYATAAN

Dengan menyadari sepenuhnya akan segala akibat sanksi-sanksi sesuai dengan ketentuan perundang-perundangan yang berlaku, saya atau kuasa saya menyatakan bahwa apa yang telah kami beritahu tersebut beserta lampiran - lampiran adalah benar, lengkap dan jelas.

Simpang Ampek, 24-12 2014

Petugas Penerima,

 (.....Mairandi.....)



Penyetor,

 (.....Nawardi.....)

LAPORAN PRODUKSI

Nama Pemilik Izin : Gaharudin
 No. Izin IUP/IPR : 100-115/268/BUP-PA/Bar 2014
 Bahan Galian : Tanah Urug
 Lokasi Izin : Kur Badidik
 Jorong : Linggam Sanyo
 Nagari : Kinali
 Kecamatan : Kinali
 Masa Berlaku Izin : 1001 2014 s/d 1006 2015
 Laporan Bulan : Tahun


Untuk kebutuhan : Masyarakat
 Perusahaan PT. Len
 Proyek APBD
 Proyek APBN
 Proy. PNPM-Mandiri
 Proyek PPIP
 Lainnya

Luas : 1 Ha
 No. HP : 082326834294

No.	Tanggal	Nama Supir	No. Polisi	Material / Volume (m ³)	Tujuan / Konsumen	Keterangan
1	2	3	4	5	6	7
	<u>05-12-2014</u>			<u>1 trip = 6m³</u>	<u>PT. Len</u>	<u>Dipotong</u>
	<u>10-12-2014</u>			<u>10 trip = 60m³</u>	<u>PT. Len</u>	<u>ditanami</u>
Jumlah				<u>11 trip = 66m³</u>		

Diketahui / Disetujui :
 Pemilik Tambang

 Direktur/Kuasa Direktur

Kinali, 24-12- 2014
 Dibuat Oleh

Klaward

LAPORAN PRODUKSI

Nama Pemilik Izin : Sabarudin
 No. Izin IUP/IPR : 188.45/868/bup - pabab/2014
 Bahan Galian : Tanah urug
 Lokasi Izin : Aur Badidele
 Jorong : Langgam Sajo
 Nagari : Kenal
 Kecamatan : kenal
 Masa Berlaku Izin : 1 okt 2014 s.d 1 okt 2015.
 Laporan Bulan : Desember Tahun 2014

Untuk kebutuhan : Masyarakat
 Perusahaan *PT. Lin*
 Proyek APBD
 Proyek APBN
 Proy. PNPM-Mandiri
 Proyek PPIP
 Lainnya
 Luas : 1 Ha
 No. HP : 082386834294

No.	Tanggal	Nama Supir	No. Polisi	Material / Volume (m ³)	Tujuan / Konsumen	Keterangan
1	2	3	4	5	6	7
	4-11-2014			20 trip = 120 m ³	PT. Lin	Pajak Galian C dipotong
	8-11-2014			12 trip = 72 m ³	PT. Lin	Langsung oleh PT. Lin
Jumlah				32 trip = 192 m ³		

Diketahui / Disetujui :
 Pemilik Tambang

Buayung
 Direktur/Kuasa Direktur

Kenal, 24-12-2014
 Dibuat Oleh

Nawardi

LAPORAN PRODUKSI

Nama Pemilik Izin : Sabarudin
 No. Izin IUP/IPR : 102.43/868/BUP.pasbar/2014
 Bahan Galian : Sirtu
 Lokasi Izin : Aur Badabli
 Jorong : Lampung Sanyo
 Nagari : Kinali
 Kecamatan : Kinali
 Masa Berlaku Izin : 1 Okt 2014/2 Okt 2015
 Laporan Bulan : 5 Okt Tahun 2014

Untuk kebutuhan : Masyarakat
 Perusahaan
 Proyek APBD
 Proyek APBN
 Proy. PNPM-Mandiri
 Proyek PPIP
 Lainnya
 Luas : 1 Ha
 No. HP : 082308834294

No.	Tanggal	Nama Supir	No. Polisi	Material / Volume (m ³)	Tujuan / Konsumen	Keterangan
1	2	3	4	5	6	7
	1 Okt 2014	Simun	BA 90016 BL	Pasir = 4 m ³	Masyarakat	
	1-10-2014	Keri	BA 9196 V	Pasir = 4 m ³	Masyarakat	
	1-10-2014	Idole	BA 0492 L	Pasir = 4 m ³	Masyarakat	
	2-10-2014	Iren	BA 0442 S	Koral = 4 m ³	Masyarakat	
	2-10-2014	Iwan	BA 8012 S	Koral = 4 m ³	Masyarakat	
	3-10-2014	Anta	BA 9551 S	Koral = 4 m ³	Masyarakat	
	3-10-2014	Edi U.	BA 8824 Ru	Batu = 4 m ³	Masyarakat	
	3-10-2014	Kiki	BA 9992 V	Batu = 4 m ³	Masyarakat	
	4-10-2014	Rano	BA 9551 S	Koral = 4 m ³	Masyarakat	
	5-10-2014	Kris	BA 9280 Q	Koral = 4 m ³	Masyarakat	
	6-10-2014	Sapa	BA 0436 Su	Pasir = 4 m ³	Masyarakat	
	6-10-2014	Madi	BA 9337 Q	Pasir = 4 m ³	Masyarakat	
	7-10-2014	Suman	BA 9036 D	Pasir = 4 m ³	Masyarakat	
	7-10-2014	Isar	BA 8842 V	Pasir = 4 m ³	Masyarakat	
	8-10-2014	Narwan	BA 8683 Q	Pasir = 4 m ³	Masyarakat	
	9-10-2014	Durwanis	BA 9138 Sa	Batu = 4 m ³	Masyarakat	
	10-10-2014	Idot	BA 9038 Q	Batu = 4 m ³	Masyarakat	
	10-10-2014	Lirch	BA 9682 D	Koral = 4 m ³	Masyarakat	
	11-10-2014	Papo	BA 9990 S	Koral = 4 m ³	Masyarakat	
	11-10-2014	Zul	BA 0825 RL	Koral = 4 m ³	Masyarakat	
	15-10-2014	Samet	BA 9441 R	Pasir = 4 m ³	Masyarakat	
	16-10-2014	Sapa	BA 0436 Su	Pasir = 4 m ³	Masyarakat	
	18-10-2014	Jonkaber	BA 9682 A	Pasir = 4 m ³	Masyarakat	
	18-10-2014	Idi	BA 9242 L	Koral = 4 m ³	Masyarakat	
	19-10-2014	Sapri	BA 8441 Q	Koral = 4 m ³	Masyarakat	
	20-10-2014	Narpo	BA 9264 Q	Koral = 4 m ³	Masyarakat	
	22-10-2014	Imam	BA 9443 Su	Koral = 4 m ³	Masyarakat	
	22-10-2014	Sukres	BA 9758 R	Koral = 4 m ³	Masyarakat	
	23-10-2014	Wadi	BA 9175 V	Pasir = 4 m ³	Masyarakat	
	24-10-2014	Jianta	BA 8780 U	Pasir = 4 m ³	Masyarakat	
	24-10-2014	Kato	BA 9372 R	Pasir = 4 m ³	Masyarakat	
	27-10-2014	Ramli	BA 8824 R	Pasir = 4 m ³	Masyarakat	
	28-10-2014	Iwin	BA 9395 R	Pasir = 4 m ³	Masyarakat	
	28-10-2014	Dewa	BA 9138 Su	Koral = 4 m ³	Masyarakat	
	29-10-2014	Weli	BA 9182 S	Koral = 4 m ³	Masyarakat	
	30-10-2014	Saya	BA 0825 Ru	Koral = 4 m ³	Masyarakat	
	30-10-2014	Salman	BA 9625 Q	Koral = 4 m ³	Masyarakat	
Jumlah						

Diketahui / Disetujui :
 Pemilik Tambang

Burung
 Direktur/Kuasa Direktur

Kinali, 5-10-2014
 Dibuat Oleh

$120 m^3 \times 3600' = 432.000'$

Nawarji


LAPORAN PRODUKSI


Nama Pemilik Izin : Sabarudin
 No. Izin IUP/IPR : 188.25/868/Bup-PasBar/2014
 Bahan Galian : Tanah urug
 Lokasi Izin : Aur Baditli
 Jorong : Jorong Lanyam Saiyo
 Nagari : Kinali
 Kecamatan : Kinali
 Masa Berlaku Izin : 1 Okt 2014 / 31 Okt 2015
 Laporan Bulan : okt Tahun 2014

Untuk kebutuhan : Masyarakat
 Perusahaan PT. Lin
 Proyek APBD
 Proyek APBN
 Proy. PNPM-Mandiri
 Proyek PPIP
 Lainnya

Luas : 1 Ha
 No. HP : 0823 06834294

No.	Tanggal	Nama Supir	No. Polisi	Material / Volume (m ³)	Tujuan / Konsumen	Keterangan
1	2	3	4	5	6	7
	2-10-2014		16 TRIP	96,5 m ³	PT. Lin	Pajak G.C
	7-10-2014		19 TRIP	114 m ³	PT Lin	di potong langsung oleh perusahaan PT. Lin.
	9-10-2014		21 TRIP	126 m ³	PT. Lin	
	11-10-2014		24 TRIP	144 m ³	PT. Lin	
	17-10-2014		16 TRIP	96 m ³	PT. Lin	
	20-10-2014		21 TRIP	126 m ³	PT Lin	
	21-10-2014		28 TRIP	168 m ³	PT Lin	
	30-10-2014		21 TRIP	126 m ³	PT. Lin	
Jumlah			166 TRIP	996,5 m ³		

Diketahui / Disetujui :
 Pemilik Tambang

 Direktur/Kuasa Direktur

Kinali, 5 Okt 2014
 Dibuat Oleh

 Nawarji



PEMERINTAH KABUPATEN PASAMAN BARAT
DINAS PENDAPATAN DAERAH
 Jl. Soekarno Hatta - Pasaman Baru Telp. (0753) 7464032 Fax. (0753) 7464032
 Simpang Ampek - Pasaman Barat

TANDA BUKTI PEMBAYARAN
 NOMOR BUKTI :

- a). Bendahara penerima / Bendahara Penerimaan Pembantu : MAYARLIS
 b). Telah menerima uang sebesar Rp. 432.000
 c). (Dengan huruf) (Empat ratus tiga puluh dua ribu rupiah.)
 d). Dari nama : cv. MK
 e). Alamat : Kinabli
 Sebagai pembayaran : kebutuhan masyarakat

Kode Rekening								Jumlah (Rp)
4	1	1	0	6				432.000

f). Tanggal diterima Uang :

Mengetahui,
 Bendahara penerimaan / Bendahara penerimaan pembantu

Jh.
Maiyarlis
 (.....)
 NIP.

LUNAS
10 NOV 2011

Pembayar / Penyetor

Nawardi
 (.....)
 NIP.



PEMERINTAH KABUPATEN PASAMAN BARAT
DINAS PENDAPATAN DAERAH
 Jln. Soekarno Hatta-Pasaman Baru Telp. (0753) 7464050 Fax. (0753) 7464050
 Simpang Ampek - Pasaman Barat

No. SPT :
 Masa Pajak :
 Tahun Pajak :

SURAT PEMBERITAHUAN PAJAK DAERAH (SPTPD)
PAJAK MINERAL BUKAN LOGAM DAN BATUAN

N.P.W.P.D

Kepada yth :

Kepala Dispenda

di

Simpang Ampek

PERHATIAN :

1. Harap diisi dalam rangka 2 (dua) dan ditulis dengan huruf CETAK
2. Setelah diisi dan ditanda tangani, harap diserahkan kembali kepada Kepala Dinas Pendapatan Daerah paling lambat dan setiap tanggal 20 bulan berikutnya.
3. Keterlambatan penyerahan dari tanggal tersebut diatas dilakukan penetapan secara jabatan (Official assesment dan dikenakan denda Peraturan Daerah

A. DIISI OLEH WAJIB PAJAK

1. Data Subjek Pajak :

- Nama Perusahaan : CV. MK
- Nama Pemimpin : Nawardi
- Alamat Perusahaan : Kinai
- Kegiatan : Umbu Masparakad

2. Data Objek Pajak :

NOTA PAJAK

NO	BULAN	VOLUME (M3)	HARGA SATUAN (RP)	JUMLAH (RP)
1	2	3	4	
1	Oktober	120	3.600,-	432.000

B. PERNYATAAN

Dengan menyadari sepenuhnya akan segala akibat sanksi-sanksi sesuai dengan ketentuan perundang-perundangan yang berlaku, saya atau kuasa saya menyatakan bahwa apa yang telah kami beritahu tersebut beserta lampiran - lampiran adalah benar, lengkap dan jelas.

Simpang Ampek, 2014



Petugas Penerima,

M. Mulyanti

10 NOV 2014

Penyetor,

Nawardi



PEMERINTAH KABUPATEN PASAMAN BARAT
DINAS PENDAPATAN DAERAH
 Jl. Soekarno Hatta - Pasaman Baru Telp. (0753) 7464032 Fax. (0753) 7464032
 Simpang Ampek - Pasaman Barat

TANDA BUKTI PEMBAYARAN
NOMOR BUKTI :

- a). Bendahara penerima / Bendahara Penerimaan Pembantu : WIDYA SASTRA
 b). Telah menerima uang sebesar Rp. 892.800.-
 c). (Dengan huruf) (Delapan ratus Sembilan puluh dua ribu delapan ratus rupiah.-)
 d). Dari nama : SABARUDIN / CV. MK (quart).
 e). Alamat : Kinali,
 Sebagai pembayaran : Rajak Gal C.

Kode Rekening						Jumlah (Rp)	
4	1	1	06			892.800.-	

f). Tanggal diterima Uang :

Mengetahui,
 Bendahara penerimaan / Bendahara penerimaan pembantu



WIDYA SASTRA
 NIP.

Pembayar / Penyator

Nawardi
 NIP.

5 OCT 2014



**SURAT PEMBERITAHUAN PAJAK DAERAH (SPTPD)
 PAJAK MINERAL BUKAN LOGAM DAN BATUAN**

N.P.W.P.D

Kepada yth :

 Ka. Denda

di

Simpang Ampek

PERHATIAN :

1. Harap diisi dalam rangka 2 (dua) dan ditulis dengan huruf CETAK
2. Setelah diisi dan ditanda tangani, harap diserahkan kembali kepada Kepala Dinas Pendapatan Daerah paling lambat dan setiap tanggal 20 bulan berikutnya.
3. Keterlambatan penyerahan dari tanggal tersebut diatas dilakukan penetapan secara jabatan (Official assesment dan dikenakan denda Peraturan Daerah

A. DIISI OLEH WAJIB PAJAK

1. Data Subjek Pajak :

- Nama Perusahaan : CU. MK (Quartz)
- Nama Pemimpin : SABARUDIN
- Alamat Perusahaan : KIMALI
- Kegiatan : MUSTAJABAT

2. Data Objek Pajak :

NOTA PAJAK

NO	BULAN	VOLUME (M3)	HARGA SATUAN (RP)	JUMLAH (RP)
1	2	3	4	
1.	21 s/d 30 Agustus 2014	80 M ³	3.600	288.000.-
	01 s/d 30 Sept 2014	168 M ³	3.600.-	604.800.-
				892.800.-

B. PERNYATAAN

Dengan menyadari sepenuhnya akan segala akibat sanksi-sanksi sesuai dengan ketentuan perundang-perundangan yang berlaku, saya atau kuasa saya menyatakan bahwa apa yang telah kami beritahu tersebut beserta lampiran - lampiran adalah benar, lengkap dan jelas.

Simpang Ampek, 201..



Petugas Penerima,

(Signature)

15 OCT 2014

Penyetor,

(Signature)

LAPORAN PRODUKSI



No. Izin IPR :
 Lokasi Jorong : Langgam Sayo
 Nagari : Langgam
 Kecamatan : Kinali

Bahan Galian/Tambang : Sirtu
 Masa Berlaku :
 Laporan Produksi : Bulan 1-9-2014 Tahun
 Luas : ± 1 Ha

No.	Tanggal	Nama Supir	No. Polisi	Material / Volume (m ³)	Tujuan / Konsumen	Keterangan
1	1-9-14	Anto	BA 0304 H	Pasir = 4 m ³	Masyarakat	
2	1-9-14	Naral	BA 9336 F	Pasir = 4 m ³	Masyarakat	
3	1-9-14	Jono	BA 9104 U	Pasir = 4 m ³	Masyarakat	
4	1-9-14	Fanni	BA 0672 A	Koral = 4 m ³	Masyarakat	
5	5-9-14	Kemon	BA 9038 S	Koral = 4 m ³	Masyarakat	
6	6-9-14	Muel	BA 9605 DA	Pasir = 4 m ³	Masyarakat	
7	8-9-14	Syun	BA 0002 H	Koral = 4 m ³	Masyarakat	
8	8-9-14	Bata	BA 9026 B	Koral = 4 m ³	Masyarakat	
9	8-9-14	Idon	BA 9031	Koral = 4 m ³	Masyarakat	
10	10-9-14	Sati	BA 9682 A	Pasir = 4 m ³	Masyarakat	
11	10-9-14	Ibal	BA 9035 H	Pasir = 4 m ³	Masyarakat	
12	12-9-14	Lukman	BA 0403 U	Pasir = 4 m ³	Masyarakat	
13	12-9-14	Rainal	BA 0337 U	Pasir = 4 m ³	Masyarakat	
14	15-9-14	Buyung	BA 9090 T	Pasir = 4 m ³	Masyarakat	
15	16-9-14	Papai	BA 9331 S	Batu = 4 m ³	Masyarakat	
16	16-9-14	Sari	BA 9028 L	Batu = 4 m ³	Masyarakat	
17	17-9-14	Kat	BA 9639 L	Batu = 4 m ³	Masyarakat	
18	17-9-14	Idon	BA 0007 SU	Pasir = 4 m ³	Masyarakat	
19	17-9-14	Iwel	BA 0490 U	Pasir = 4 m ³	Masyarakat	
20	18-9-14	Dewa	BA 9377 V	Pasir = 4 m ³	Masyarakat	
21	18-9-14	Famer	BA 0325 PL	Koral = 4 m ³	Masyarakat	
22	19-9-14	Bata	BA 9130 S	Koral = 4 m ³	Masyarakat	
23	19-9-14	Naral	BA 9441 Q	Koral = 4 m ³	Masyarakat	
24	19-9-14	Witri	BA 9772 B	Koral = 4 m ³	Masyarakat	
25	20-9-14	Karta	BA 9337 Q	Koral = 4 m ³	Masyarakat	
26	20-9-14	Narman	BA 9024 O	Koral = 4 m ³	Masyarakat	
27	20-9-14	Sugiono	BA 9004 O	Wul = 4 m ³	Masyarakat	
28	21-9-14	Sipur	BA 9536 Q	Pasir = 4 m ³	Masyarakat	
29	21-9-14	Jamrin	BA 9900 Q	Pasir = 4 m ³	Masyarakat	
30	22-9-14	Bejo	BA 9009 Q	Pasir = 4 m ³	Masyarakat	
31	22-9-14	Tanuti	BA 0991 O	Pasir = 4 m ³	Masyarakat	
32	23-9-14	Koco	BA 9335 Q	Pasir = 4 m ³	Masyarakat	
33	25-9-14	Lukman	BA 9007 O	Pasir = 4 m ³	Masyarakat	
34	25-9-14	Parto	BA 9081 U	Pasir = 4 m ³	Masyarakat	
35	26-9-14	Burhan	BA 9340 S	Pasir = 4 m ³	Masyarakat	
36	26-9-14	Salman	BA 0012 U	Koral = 4 m ³	Masyarakat	
37	27-9-14	Parto	BA 9551 S	Koral = 4 m ³	Masyarakat	
38	27-9-14	Buyung	BA 9096 PA	Koral = 4 m ³	Masyarakat	
39	27-9-14	Sukat	BA 0490 U	Koral = 4 m ³	Masyarakat	
40	27-9-14	Jon	BA 0492 V	Koral = 4 m ³	Masyarakat	
41	28-9-14	Mistole	BA 9166 U	Koral = 4 m ³	Masyarakat	
42	28-9-14					
Jumlah			42	168 m ³		

Kinali, 5-10-2014

Diketahui / Disetujui :

Pemilik Tambang

Dibuat Oleh

Kepala Tek. Tambang / Pengawasan

No. HP :

LAPORAN PRODUKSI



No. Izin IPR :
 Lokasi Jorong : Langgam Saiyo
 Nagari : Kinali
 Kecamatan : Kinali

Bahan Galian/Tambang: Sirtu
 Masa Berlaku :
 Laporan Produksi : 21-0-14 Bulan..... Tahun.....
 Luas : ± 1 Ha

No.	Tanggal	Nama Supir	No. Polisi	Material / Volume (m ³)	Tujuan / Konsumen	Keterangan
1	21-0-14	Novel	BA 9089 Bu	Pasir = 4 m ³	Masyarakat	
2	-11-	Idele	BA 0684 BB	Pasir = 4 m ³	Masyarakat	
3	-1-	Ancah	BA 0110 Bu	Pasir = 4 m ³	Masyarakat	
4	-11-	Piker	BA 9106 S	Pasir = 4 m ³	Masyarakat	
5	22-0-14	Kato	BA 0607 D	Koral = 4 m ³	Masyarakat	
6	22-0-14	Wan	BA 9019 JI	Koral = 4 m ³	Masyarakat	
7	22-0-14	Safa	BA 8410 Su	Koral = 4 m ³	Masyarakat	
8	23-0-14	Non	BA 9186 - Su	Koral = 4 m ³	Masyarakat	
9	23-0-14	Suman	BA 9304 - Su	Koral = 4 m ³	Masyarakat	
10	25-0-14	Siwen	BA 9483 S	Pasir = 4 m ³	Masyarakat	
11	25-0-14	Sulman	BA 9773 U	Pasir = 4 m ³	Masyarakat	
12	26-0-14	Eri	BA 9441 Su	Pasir = 4 m ³	Masyarakat	
13	26-0-14	Saf	BA 8321 Bu	Koral = 4 m ³	Masyarakat	
14	26-0-14	Dami	BA 8392 Su	Koral = 4 m ³	Masyarakat	
15	26-0-14	Eki	BA 8260 Su	Koral = 4 m ³	Masyarakat	
16	28-0-14	Zul	BA 8175 PB	Koral = 4 m ³	Masyarakat	
17	28-0-14	Safa	BA 9807 JI	Koral = 4 m ³	Masyarakat	
18	28-0-14	Surat	BA 0634 SA	Koral = 4 m ³	Masyarakat	
19	30-0-14	Anto	BA 9034 SI	Pasir = 4 m ³	Masyarakat	
20	31-0-14	Sukat	BA 9336 Su	Koral = 4 m ³	Masyarakat	
Jumlah			20	80 m ³		

.....Kinali, 5. 9. 2014.....

Diketahui / Disetujui :

Pemilik Tambang

Dibuat Oleh

Kepala Tek. Tambang / Pengawasan

No. HP :

LAPORAN PRODUKSI



No. Izin IPR :
 Lokasi Jorong : Langgam Sayo
 Nagari : Kinali
 Kecamatan : Kinali

Bahan Galian/Tambang : Tanah Urug
 Masa Berlaku :
 Laporan Produksi : 2-9-2014 Bulan Tahun
 Luas : ± 1 Ha

No.	Tanggal	Nama Supir	No. Polisi	Material / Volume (m ³)	Tujuan / Konsumen	Keterangan
	<u>2-9-14</u>			<u>15 trip = 60 m³</u>	<u>PT. Lin</u>	
	<u>3-9-14</u>			<u>16 trip = 64 m³</u>	<u>PT. Lin</u>	
	<u>4-9-14</u>			<u>20 trip = 80 m³</u>	<u>PT. Lin</u>	
	<u>9-9-14</u>			<u>20 trip = 80 m³</u>	<u>PT. Lin</u>	
	<u>10-9-14</u>			<u>22 trip = 88 m³</u>	<u>PT. Lin</u>	
	<u>11-9-14</u>			<u>12 trip = 48 m³</u>	<u>PT. Lin</u>	
	<u>16-9-14</u>			<u>15 trip = 60 m³</u>	<u>PT. Lin</u>	
	<u>18-9-14</u>			<u>14 trip = 56 m³</u>	<u>PT. Lin</u>	
	<u>20-9-14</u>			<u>18 trip = 72 m³</u>	<u>PT. Lin</u>	
	<u>24-9-14</u>			<u>20 trip = 80 m³</u>	<u>PT. Lin</u>	
Jumlah				<u>152 trip = 608 m³</u>		

.....Kinali.....,5-10-..... 2014.....

Diketahui / Disetujui :

f
Banyuw

Pemilik Tambang

No. HP :

Dibuat Oleh

Nawardi

Kepala Tek. Tambang / Pengawasan


LAPORAN PRODUKSI




No. Izin IPR :
 Lokasi Jorong : Langgam Saugo
 Nagari : Kinahi
 Kecamatan : Kinahi
 Bahan Galian/Tambang : Tanah Urug
 Masa Berlaku :
 Laporan Produksi : 28-8 Bulan 8 Tahun 2014
 Luas : ± 1 Ha

No.	Tanggal	Nama Supir	No. Polisi	Material / Volume (m ³)	Tujuan / Konsumen	Keterangan
	<u>28-8-14</u>			<u>12 trip, 48 m³</u>	<u>PT- Cin</u>	
	<u>29-8-14</u>			<u>50 trip, 152 m³</u>	<u>PT- Cin</u>	
Jumlah				<u>50 trip, 200 m³</u>		

Kinahi....., 5-9-..... 20 14

Diketahui / Disetujui :


 Pemilik Tambang

Dibuat Oleh


 Kepala Tek. Tambang / Pengawasan

No. HP :



BUPATI PASAMAN BARAT

**KEPUTUSAN BUPATI PASAMAN BARAT
NOMOR : 188.45 / 730 / BUP-PASBAR / 2013**

TENTANG

**PEMBERIAN IZIN USAHA PERTAMBANGAN RAKYAT
BAHAN GALIAN TANAH URUG an. SABARUDIN**

BUPATI PASAMAN BARAT

- Membaca : Surat Permohonan Mawarni tanggal 04 Juni 2013 tentang Permohonan Izin Pertambangan Rakyat Bahan Galian Tanah Urug;
- Menimbang : Bahwa berdasarkan hasil evaluasi permohonan kegiatan Izin Pertambangan Rakyat (IPR) An. **SABARUDIN** telah memenuhi syarat untuk diberikan persetujuan Izin Pertambangan Rakyat (IPR) Bahan Galian Tanah Urug;
- Mengingat :
 1. Undang-Undang Nomor 23 Tahun 1997 tentang Pengelolaan Lingkungan Hidup (Lembaran Negara Tahun 1997 Nomor 68, Tambahan Lembaran Negara 3699);
 2. Undang-Undang Nomor 32 Tahun 2004 tentang Pemerintahan Daerah (Lembaran Negara tahun 2004 Nomor 125, Tambahan Lembaran Negara 4437) sebagaimana telah diubah terakhir dengan perubahan kedua dengan Undang-undang Nomor 12 Tahun 2008 (Lembaran Negara Tahun 2008 Nomor 59, Tambahan Lembaran Negara Nomor 4844);
 3. Undang-Undang Nomor 25 Tahun 2007 tentang Penanaman Modal (Lembaran Negara Tahun 2004 Nomor 67, Tambahan Lembaran Negara 4724);
 4. Undang-Undang Nomor 26 tahun 2007 tentang Penataan Ruang (Lembaran Negara Tahun 2007 Nomor 68, Tambahan Lembaran Negara 4725);
 5. Undang-Undang Nomor 4 Tahun 2009 Tentang Pertambangan Mineral dan Batubara (Lembaran Negara tahun 2009 Nomor 4,

- Tambahan Lembaran Negara 4959);
6. Peraturan Pemerintah Nomor 27 Tahun 1999 tentang Analisis Mengenai Dampak Lingkungan Hidup (Lembaran Negara Tahun 1999 Nomor 59, Tambahan Lembaran Negara 3838);
 7. Peraturan Pemerintah Nomor 38 Tahun 2007 tentang Pembagian Urusan Pemerintahan antara pemerintah, Pemerintahan Daerah Provinsi dan Pemerintahan Daerah Kabupaten/Kota (Lembaran Negara tahun 2007 Nomor 82, Tambahan Lembaran Negara 4737);
 8. Peraturan Pemerintah Nomor 26 Tahun 2008 tentang Rencana Tata Ruang Wilayah Nasional (Lembaran Negara Tahun 2008 Nomor 48, Tambahan Lembaran Negara 4833);
 9. Peraturan Pemerintah Republik Indonesia Nomor 22 Tahun 2010 tentang Wilayah Pertambangan (Lembaran Negara Tahun 2010 Nomor 28, Tambahan Lembaran Negara Nomor 5110) ;
 10. Peraturan Pemerintah 23 Tahun 2010 tentang Pelaksanaan Kegiatan Usaha Pertambangan Mineral dan Batubara (Lembaran Negara Tahun 2010 Nomor 29, Tambahan Lembaran Negara Nomor 5111);
 11. Peraturan Bupati Pasaman Barat Nomor 08 Tahun 2013 tentang Ketentuan dan Mekanisme hasil ikutan galian tambang izin pertambangan rakyat dan pemakaian mesin (alat berat) dalam operasi produksi kegiatan usaha pertambangan di Kabupaten Pasaman Barat;

Memperhatikan :

1. Berita Acara Hasil Pemeriksaan Lokasi Sabarudin Nomor:540/23/VI/DPE-2013 tanggal 07 Juni 2013 oleh Tim Survey Perizinan Dinas Pertambangan dan Energi Pemerintah Daerah Kabupaten Pasaman Barat;
2. Surat Rekomendasi Izin Pertambangan Rakyat Bahan Galian Tanah Urug Sabarudin Nomor: 540/24/VI/DPE-2013 tanggal 10 Juni 2013 dari Kepala Dinas Pertambangan dan Energi Kabupaten Pasaman Barat;
3. Surat Pernyataan Kesanggupan Pengelolaan dan Pemantauan Lingkungan Hidup (SPPL) An. Sabarudin Tanggal 02 Juli 2013;
4. Surat Rekomendasi dari Camat Kinali No : 103/ /Trantibum-2013 Tentang Rekomendasi tanggal 20 Mei 2013;
5. Surat Rekomendasi dari Wali Nagari Kinali No : 140/42/WNK/V/-2013 Tentang Rekomendasi An. Sabarudin tanggal 20 Mei 2013;

MEMUTUSKAN :

MENETAPKAN :

KESATU : Memberikan Izin Pertambangan Rakyat Bahan Galian Batuan kepada :

Nama : Sabarudin
Alamat : Jrg. Langgam
Nag. Kinali
Kec. Kinali
Kab. Pasaman Barat
Komoditas : Tanah Urug
Lokasi Penambangan : Air Rau
Jorong VI Koto Selatan
Nagari : Kinali
Kecamatan : Kinali
Kabupaten/Kota : Pasaman Barat
Propinsi : Sumatera Barat
Luas : 0,35 Ha

Dengan Peta dari daftar koordinat WIUP yang diterbitkan oleh Bupati Pasaman Barat sebagaimana tercantum dalam Lampiran I dan Lampiran II Keputusan ini.

KEDUA : Pemegang IPR Bahan Galian Batuan mempunyai hak untuk melakukan kegiatan kontruksi, produksi, pengangkutan dan penjualan, dalam IPR untuk jangka waktu **1 tahun** terhitung mulai tanggal ditetapkannya Keputusan ini sampai dengan tanggal **Juli** **2014**.

KETIGA : IPR Bahan Galian Tanah Urug ini dilarang dipindah tangankan kepada pihak lain tanpa persetujuan Bupati Pasaman Barat.

KEEMPAT : Sabarudin sebagai Pemegang IPR Bahan Galian Tanah Urug dalam melaksanakan kegiatannya mempunyai hak dan kewajiban sebagaimana tercantum dalam Lampiran III Keputusan ini.


KELIMA : IPR Bahan Galian Tanah Urug ini dapat diberhentikan sementara, dicabut, atau dibatalkan, apabila pemegang IUP Operasi Produksi tidak memenuhi kewajibannya sebagaimana dimaksud dalam diktum KETIGA, KEEMPAT, dalam keputusan ini.

KEENAM : Apabila dikemudian hari ternyata terdapat kekeliruan dalam keputusan ini, akan diadakan perbaikan kembali sebagaimana mestinya.

KETUJUH : Keputusan ini mulai berlaku sejak tanggal ditetapkan.

Ditetapkan di : Simpang Ampek
Pada tanggal : 11 Juli 2013

BUPATI PASAMAN BARAT



H. BAHARUDDIN, R








Tembusan :

1. Kepala Dinas Energi dan Sumber Daya Mineral Propinsi Sumatera Barat di Padang,
2. Kepala Dinas Pertambangan dan Energi, Kabupaten Pasaman Barat di Simpang Ampek,
3. Camat Kinali di Kinali,
4. Wali Nagari Kinali di Kinali,
5. Arsip.

Peta Situasi
Izin Pertambangan Rakyat
Tanah Urug
An. Sabarudin
Kabupaten Pasaman Barat
Propinsi Sumatera Barat

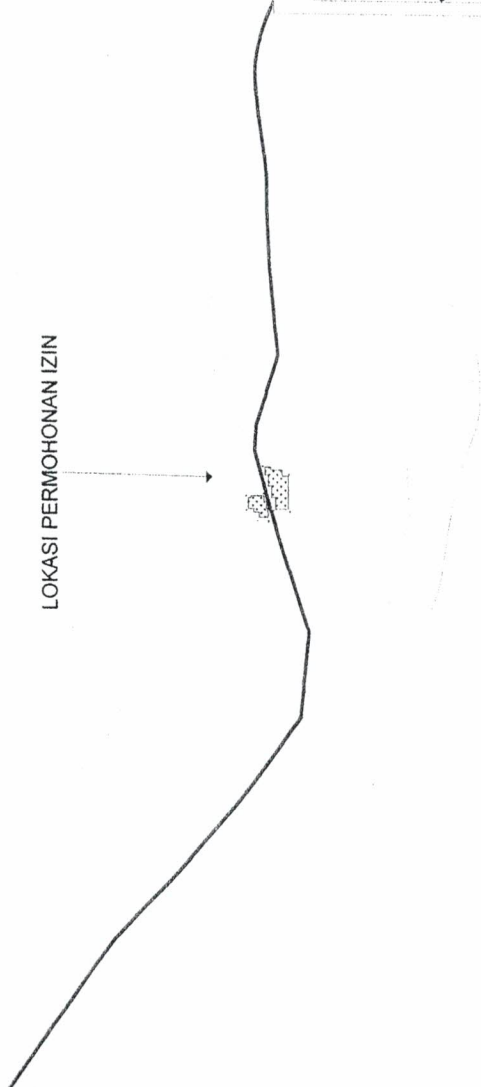


KETERANGAN :

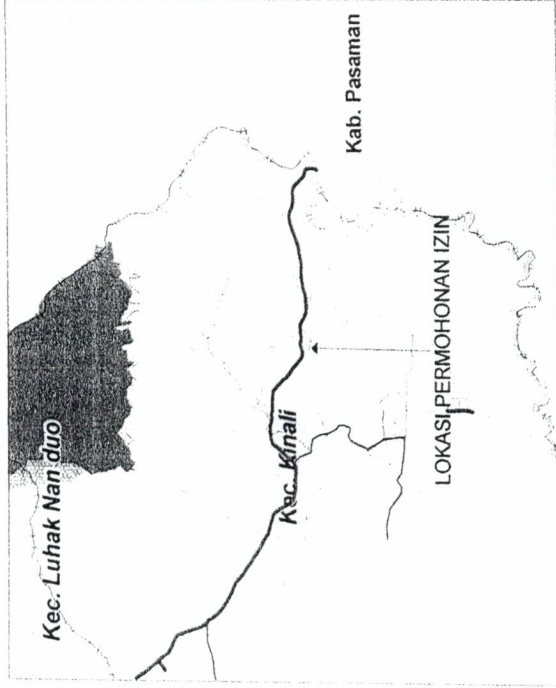
-  Batas Kabupaten dan Kecamatan
-  Jalan
-  Sungai dan Anak Sungai
-  Ibukota Kabupaten/Kota
-  Lokasi Izin
-  Hutan Lindung
-  Hutan Produksi yang Dapat Dikonversi

Sumber Peta:
1. Peta Jantop Skala 1 : 50.000
2. Peta Penunjukan Kawasan Hutan Sumber Nomor SK.304/Menhut-II/2011

LOKASI PERMOHONAN IZIN



PETA INDEK



Lampiran I Peta Situasi Izin Pertambangan Rakyat Operasi Produksi Bahan Galian Tanah Urug

Nomor: 188.45/ /BUP-PASBAR/2013

Waktu Pencetakan Peta

1. Pemohon : Sabarudin
2. Hari dan Tanggal Proses : Jum'at/ 07 juni 2013
3. Jam Proses : 15.00 WIB
4. Nagari : Kinali
5. Kecamatan : Kinali
6. Bahan Galian : Tanah Urug
7. Luas : 0,35 Ha

Dikeluarkan di Simpang Ampek
Peta Tanggal Juli 2013

BUPATI PASAMAN BARAT


H. BAHARUDDIN, R

LAMPIRAN II. KEPUTUSAN BUPATI PASAMAN BARAT

NOMOR : 188.45/ 73⁰ /BUP-PASBAR / 2013
 TANGGAL : 1/ Juli 2013
 TENTANG : Pemberian Izin Pertambangan Rakyat Bahan Galian Tanah
 Urug Kepada Sabarudin

Nama Pemohon : SABARUDIN
 Lokasi
 Propinsi : Sumatera Barat
 Kabupaten : Pasaman Barat
 Kecamatan : Kinali
 Nagari : Kinali
 Bahan Galian : Tanah Urug
 Luas : 1 Hektar (satu hektar)
 Spesifikasi Proyeksi : Longitude/Latitude (WGS 84)

Penjelasan Batas Wilayah/ Koordinat

Blok I


No. titik koord	Bujur Timur			Lintang (LU/LS)		
	0	'	"	0	'	"
01	99	57	57,56	000	03	43,56 LS
02	99	57	57,88	000	03	43,56 LS
03	99	57	57,88	000	03	43,25 LS
04	99	57	58,14	000	03	43,25 LS
05	99	57	58,14	000	03	42,91 LS
06	99	57	58,83	000	03	42,91 LS
07	99	57	58,83	000	03	43,07 LS
08	99	57	58,95	000	03	43,07 LS
09	99	57	58,95	000	03	43,84 LS
10	99	57	58,56	000	03	43,84 LS
11	99	57	58,56	000	03	44,00 LS
12	99	57	58,16	000	03	44,00 LS
13	99	57	58,16	000	03	44,09 LS
14	99	57	57,56	000	03	44,09 LS

Blok II

No. titik koord	Bujur Timur			Lintang (LU/LS)			
	0	'	"	0	'	"	
01	99	57	58,10	000	03	44,56	LS
02	99	57	58,85	000	03	44,56	LS
03	99	57	58,85	000	03	44,31	LS
04	99	57	59,56	000	03	44,31	LS
05	99	57	59,56	000	03	44,11	LS
06	99	58	00,23	000	03	44,11	LS
07	99	58	00,23	000	03	43,92	LS
08	99	58	00,74	000	03	43,92	LS
09	99	58	00,74	000	03	44,27	LS
10	99	58	00,57	000	03	44,27	LS
11	99	58	00,57	000	03	44,96	LS
12	99	58	00,17	000	03	44,96	LS
13	99	58	00,17	000	03	45,32	LS
14	99	57	58,10	000	03	45,32	LS

Ditetapkan di : Simpang Ampek
Pada tanggal : 11 Juli 2013

BUPATI PASAMAN BARAT



H. Baharuddin, R.

H. BAHARUDDIN, R

LAMPIRAN III. KEPUTUSAN BUPATI PASAMAN BARAT

NOMOR : 188.45/ 730 //BUP-PASBAR / 2013
TANGGAL : 11 Juli 2013
TENTANG : Izin Pertambangan Rakyat Bahan Galian Tanah Urug Kepada Sabarudin

Hak dan Kewajiban

A. Hak

1. Melaksanakan kegiatan penambangan pada Wilayah Izin Pertambangan Rakyat (IPR) sesuai dengan peta dan daftar koordinat;
2. Melaksanakan kegiatan Pertambangan Rakyat sesuai dengan ketentuan peraturan perundang-undangan yang berlaku;
3. Membangun fasilitas penunjang kegiatan Pertambangan Rakyat sesuai dengan ketentuan peraturan perundang-undangan;
4. Dapat mengajukan permohonan sewaktu-waktu menghentikan kegiatan operasi produksi pada seluruh kegiatan usaha pertambangan;
5. Dapat menggunakan peralatan mekanis dengan kemampuan maksimal sebesar 25 PK, sesuai Peraturan Pemerintah Nomor 23 Tahun 2010;
6. Mengajukan permohonan pengusahaan mineral lain yang bukan merupakan asosiasi mineral utama yang diketemukan dalam Wilayah Izin Pertambangan Rakyat;
7. Memanfaatkan sarana dan prasarana umum untuk keperluan kegiatan Pertambangan Rakyat (Konstruksi, Produksi, Pengolahan Pemurnian dan Pengangkutan Penjualan), setelah memenuhi ketentuan peraturan perundang-undangan;


B. Kewajiban

1. Menyampaikan laporan produksi setiap bulan dan laporan kondisi K3, perusahaan dan kegiatan lingkungan setiap triwulan yang harus diserahkan dalam jangka waktu 30 (tiga puluh) hari setelah akhir dari triwulan takwin secara berkala kepada Bupati Pasaman Barat;
2. Selambat-lambatnya 1 bulan setelah ditetapkannya keputusan ini, pemegang Izin Pertambangan Rakyat harus sudah melaksanakan pematokan batas wilayah Izin Pertambangan Rakyat;
3. Hubungan antara pemegang Izin Pertambangan Rakyat dengan pihak ketiga menjadi tanggung jawab pemegang IPR sesuai ketentuan peraturan perundang-undangan;
4. Memenuhi ketentuan perpajakan sesuai dengan ketentuan peraturan perundang-undangan;
5. Membayar retribusi izin setiap tahunnya sesuai dengan ketentuan peraturan perundang-undangan;
6. Menyusun AMDAL atau UKL/UPL sesuai dengan ketentuan peraturan perundang-undangan;

7. Mengangkat seorang Kepala Teknik Tambang yang bertanggung jawab atas kegiatan pertambangan rakyat;
8. Menerapkan kaidah pertambangan yang baik;
9. Melaporkan dan menjaga kelestarian fungsi dan daya dukung sumber daya air yang bersangkutan sesuai dengan ketentuan peraturan perundang-undangan;
10. Melaporkan seluruh data hasil kegiatan Izin Pertambangan Rakyat kepada Bupati Pasaman Barat;
11. Memberikan ganti rugi kepada pemegang hak atas tanah dan tegakkan yang terganggu akibat kegiatan Izin Pertambangan Rakyat;
12. Segala akibat yang ditimbulkan oleh kegiatan izin operasi produksi ini menjadi tanggung jawab pemegang izin;
13. Pemegang Izin Pertambangan Rakyat harus menyediakan data dan keterangan sewaktu-waktu apabila dikehendaki pemerintah;
14. Pemegang Izin Pertambangan Rakyat membolehkan dan menerima apabila pemerintah sewaktu-waktu melakukan pemeriksaan;

Ditetapkan di : Simpang Ampek
Pada tanggal : 11 Juli 2013

BUPATI PASAMAN BARAT



H. BAHARUDDIN.R



PEMERINTAH KABUPATEN PASAMAN BARAT
DINAS PENDAPATAN DAERAH
 Jl. Soekarno Hatta - Pasaman Baru Telp. (0753) 7464032 Fax. (0753) 7464032
 Simpang Ampek - Pasaman Barat


TANDA BUKTI PEMBAYARAN
NOMOR BUKTI :

- a). Bendahara penerima / Bendahara Penerimaan Pembantu : WIDYA SASTRA
 b). Telah menerima uang sebesar Rp. 626.400.
 c). (Dengan huruf) (Enam ratus dua puluh enam ribu empat ratus rupiah.)
 d). Dari nama : CV. MK (quasi) Sabarudin.
 e). Alamat : Kinai.
 Sebagai pembayaran : Pajak galian C.

Kode Rekening								Jumlah (Rp)
4	1	1	06					626.400.


f). Tanggal diterima Uang :

Mengetahui,
 Bendahara penerimaan / Bendahara penerimaan pembantu


 (WIDYA SASTRA)
 NIP. _____

23 SEP 2014

Pembayar / Penyetor


 (Nawardi)
 NIP. _____



PEMERINTAH KABUPATEN PASAMAN BARAT
DINAS PENDAPATAN DAERAH
 Jln. Soekarno Hatta-Pasaman Baru Telp. (0753) 7464050 Fax. (0753) 7464050
Simpang Ampek - Pasaman Barat

No. SPT :
 Masa Pajak :
 Tahun Pajak :

**SURAT PEMBERITAHUAN PAJAK DAERAH (SPTPD)
 PAJAK MINERAL BUKAN LOGAM DAN BATUAN**

N.P.W.P.D

Kepada yth :

Ka. Penda

.....

di

Simpang Ampek

PERHATIAN :

- Harap diisi dalam rangka 2 (dua) dan ditulis dengan huruf CETAK
- Setelah diisi dan ditanda tangani, harap diserahkan kembali kepada Kepala Dinas Pendapatan Daerah paling lambat dan setiap tanggal 20 bulan berikutnya.
- Keterlambatan penyerahan dari tanggal tersebut diatas dilakukan penetapan secara jabatan (Official assesment dan dikenakan denda Peraturan Daerah

A. DIISI OLEH WAJIB PAJAK

1. Data Subjek Pajak :

- Nama Perusahaan : CV. MK (quari) .
- Nama Pemimpin : Sabarudin .
- Alamat Perusahaan : Kinali .
- Kegiatan : Mastarakat

2. Data Objek Pajak :

NOTA PAJAK

NO	BULAN	VOLUME (M3)	HARGA SATUAN (RP)	JUMLAH (RP)
1	2	3	4	
	21-7-14 s/d 20/8-2014	174	3.600 .	626.400 .-

B. PERNYATAAN

Dengan menyadari sepenuhnya akan segala akibat sanksi-sanksi sesuai dengan ketentuan perundang-perundangan yang berlaku, saya atau kuasa saya menyatakan bahwa apa yang telah kami beritahu tersebut beserta lampiran - lampiran adalah benar, lengkap dan jelas.

Simpang Ampek, 23 - 09 - 2014 .

Petugas Penerima,

 (Winda SASTRI)

23 SEP 2014

Penyetor,

(Nawarasi)

PT. LARAS INTERNUSA
REKAPITULASI PENGIRIMAN TANAH MINERAL U/ LARAS B
PERIODE 16 JULI 2014 S/D 20 AGUSTUS 2014

KONTRAKTOF : SABARUDIN (CV. MK)

Tanggal	No. SPB	No. Kendaraan	Total Trip		Tonase			Potongan	Netto Akhir		Keterangan
			Today	Todate	Bruto (kg)	Tarra (kg)	Netto (kg)		Today	Todate	
11/08/2014	01	BA 9019 JI	1		10.840,0	3.240,0	7.600,0		7.600,0		G 35
	02	BA 9062 QL	1		11.070,0	3.400,0	7.670,0		7.670,0		G 35
	03	BA 9444 JI	1		11.130,0	3.210,0	7.920,0		7.920,0		G 35
	04	BA 9025 QL	1		10.190,0	3.510,0	6.680,0		6.680,0		G 35
	05	BM 8640 AS	1		11.910,0	3.340,0	8.570,0		8.570,0		G 35
	06	BA 9019 JI	1		10.610,0	3.240,0	7.370,0		7.370,0		G 35
	07	BA 8825 RM	1		10.510,0	3.240,0	7.270,0		7.270,0		G 35
	08	BM 8640 AS	1		10.620,0	3.340,0	7.280,0		7.280,0		G 35
	09						-		-		
	10						-		-		
		SUB TOTAL	8	8	86.880,0	26.520,0	60.360,0	-	60.360,0	60.360,0	
18/08/2014	01	BA 8824 RM	1		11.180,0	3.230,0	7.950,0		7.950,0		G 34
	02	BA 8758 JS	1		11.430,0	3.530,0	7.900,0		7.900,0		G 34
	03	BA 8449 RL	1		11.530,0	3.270,0	8.260,0		8.260,0		G 34
	04	BA 9772 Q	1		11.820,0	3.600,0	8.220,0		8.220,0		G 34
	05	BM 8678 LT	1		10.140,0	3.410,0	6.730,0		6.730,0		G 34
	06	BA 9276 FL	1		12.020,0	3.510,0	8.510,0		8.510,0		G 34
	07	BA 9771 Q	1		10.570,0	3.410,0	7.160,0		7.160,0		G 34
	08	BA 8824 RM	1		11.320,0	3.240,0	8.080,0		8.080,0		G 34
	09	BA 8449 RL	1		11.270,0	3.280,0	7.990,0		7.990,0		G 34
	10	BA 9772 Q	1		11.220,0	3.600,0	7.620,0		7.620,0		G 34
	11	BA 9758 JS	1		11.300,0	3.530,0	7.770,0		7.770,0		G 34
	12	BM 8678 LT	1		11.820,0	3.410,0	8.410,0		8.410,0		G 34
	13	BA 9276 FL	1		12.030,0	3.510,0	8.520,0		8.520,0		G 34
	14	BA 9771 Q	1		10.200,0	3.410,0	6.790,0		6.790,0		G 34
	15	BA 8449 RL	1		12.080,0	3.270,0	8.810,0		8.810,0		G 34
	16	BA 9276 FL	1		11.680,0	3.510,0	8.170,0		8.170,0		G 34
	17	BM 8678 LT	1		11.390,0	3.410,0	7.980,0		7.980,0		G 34
	18	BA 9758 JS	1		11.480,0	3.530,0	7.950,0		7.950,0		G 34
	19	BA 9772 Q	1		11.410,0	3.600,0	7.810,0		7.810,0		G 34
	20	BD 8244 NK	1		11.530,0	3.470,0	8.060,0		8.060,0		G 34
		SUB TOTAL	20	28	227.420,0	68.730,0	158.690,0	-	158.690,0	219.050,0	
19/08/2014	01	BM 8262 AL	1		11.640,0	3.140,0	8.500,0		8.500,0		G 34
	02	BA 9181 JI	1		12.060,0	3.570,0	8.490,0		8.490,0		G 34
	03	BA 9336 GD	1		11.850,0	3.710,0	8.140,0		8.140,0		G 34
	04	BA 9807 JZ	1		11.920,0	3.920,0	8.000,0		8.000,0		G 34
	05	BD 8244 NK	1		11.950,0	3.440,0	8.510,0		8.510,0		G 34
	06	BA 9241 VG	1		11.940,0	3.540,0	8.400,0		8.400,0		G 34
	07	BM 8640 AS	1		12.070,0	3.370,0	8.700,0		8.700,0		G 34
	08	BA 9943 SE	1		12.040,0	3.650,0	8.390,0		8.390,0		G 34
	09	BA 9742 NU	1		11.590,0	3.710,0	7.880,0		7.880,0		G 34
	10	BA 9035 QH	1		11.000,0	3.300,0	7.700,0		7.700,0		G 34
	11	BA 9195 JD	1		11.760,0	3.610,0	8.150,0		8.150,0		G 34
	12	BA 9772 Q	1		11.420,0	3.540,0	7.880,0		7.880,0		G 34
	13	BA 8449 RL	1		12.060,0	3.280,0	8.780,0		8.780,0		G 34
	14	BA 9758 JS	1		11.240,0	3.520,0	7.720,0		7.720,0		G 34
	15	BA 8468 A	1		10.820,0	3.360,0	7.460,0		7.460,0		G 34
	16	BA 9009 TD	1		12.020,0	3.590,0	8.430,0		8.430,0		G 34

10
20
44
33
108

PT. LARAS INTERNUSA
REKAPITULASI PENGIRIMAN TANAH MINERAL U/ LARAS B
PERIODE 16 JULI 2014 S/D 20 AGUSTUS 2014

KONTRAKTOF : SABARUDIN (CV. MK)

Tanggal	No. SPB	No. Kendaraan	Total Trip		Tonase			Potongan	Netto Akhir		Keterangan
			Today	Todate	Bruto (kg)	Tarra (kg)	Netto (kg)		Today	Todate	
	17	BM 8678 LT	1		11.810,0	3.320,0	8.490,0		8.490,0		G 34
	18	BA 8458 SU	1		10.850,0	3.920,0	6.930,0		6.930,0		G 34
	19	BA 8110 BU	1		12.000,0	3.990,0	8.010,0		8.010,0		G 34
	20	BA 9019 JI	1		10.720,0	3.280,0	7.440,0		7.440,0		G 34
	21	BA 9264 Q	1		10.910,0	3.320,0	7.590,0		7.590,0		G 34
	22	BA 8824 RM	1		10.780,0	3.290,0	7.490,0		7.490,0		G 34
	23	BD 8244 NK	1		10.860,0	3.440,0	7.420,0		7.420,0		G 34
	24	BA 9514 SU	1		11.830,0	3.620,0	8.210,0		8.210,0		G 34
	25	BA 9181 JI	1		12.000,0	3.570,0	8.430,0		8.430,0		G 34
	26	BA 9241 VG	1		10.720,0	3.510,0	7.210,0		7.210,0		G 34
	27	BA 8486 SU	1		11.200,0	3.920,0	7.280,0		7.280,0		G 34
	28	BM 8262 AL	1		10.870,0	3.140,0	7.730,0		7.730,0		G 34
	29	BA 9336 GD	1		9.920,0	3.680,0	6.240,0		6.240,0		G 34
	30	BA 9807 JZ	1		11.740,0	3.930,0	7.810,0		7.810,0		G 34
	31	BA 9758 JS	1		11.880,0	3.520,0	8.360,0		8.360,0		G 34
	32	BA 8449 RL	1		11.030,0	3.280,0	7.750,0		7.750,0		G 34
	33	BM 8640 AS	1		11.770,0	3.430,0	8.340,0		8.340,0		G 34
	34	BA 9772 Q	1		11.810,0	3.540,0	8.270,0		8.270,0		G 34
	35	BM 8678 LT	1		11.190,0	3.320,0	7.870,0		7.870,0		G 34
	36	BA 9009 TD	1		11.460,0	3.590,0	7.870,0		7.870,0		G 34
	37	BA 8110 BU	1		11.820,0	3.990,0	7.830,0		7.830,0		G 34
	38	BA 8458 SU	1		11.970,0	3.900,0	8.070,0		8.070,0		G 34
	39	BA 8824 RM	1		10.590,0	3.290,0	7.300,0		7.300,0		G 34
	40	BA 9181 JI	1		10.890,0	3.570,0	7.320,0		7.320,0		G 34
	41	BA 9241 VG	1		11.210,0	3.510,0	7.700,0		7.700,0		G 34
	42	BA 9807 JZ	1		11.460,0	3.950,0	7.510,0		7.510,0		G 34
	43	BA 8819 SU	1		11.420,0	3.770,0	7.650,0		7.650,0		G 34
	44	BA 8824 SU	1		11.500,0	4.090,0	7.410,0		7.410,0		G 34
	45	BA 8486 SU	1		11.700,0	3.940,0	7.760,0		7.760,0		G 34
	46	BA 8514 SU	1		11.020,0	3.620,0	7.400,0		7.400,0		G 34
	47	BA 9336 GD	1		11.130,0	3.680,0	7.450,0		7.450,0		G 34
	48						-		-		
	49						-		-		
	50						-		-		
		SUB TOTAL	47	75	537.440,0	168.170,0	369.270,0	-	369.270,0	588.320,0	
20/08/2014	01	BA 9062 QL	1		10.860,0	3.360,0	7.500,0		7.500,0		G 34
	02	BA 9336 GD	1		11.380,0	3.720,0	7.660,0		7.660,0		G 34
	03	BM 8678 LT	1		11.750,0	3.320,0	8.430,0		8.430,0		G 34
	04	BA 9772 Q	1		11.920,0	3.540,0	8.380,0		8.380,0		G 34
	05	BA 9939 S	1		12.020,0	3.600,0	8.420,0		8.420,0		G 34
	06	BM 8262 AL	1		11.760,0	3.140,0	8.620,0		8.620,0		G 34
	07	BA 2885 XY	1		10.370,0	3.880,0	6.490,0		6.490,0		G 34
	08	BA 8486 SU	1		12.080,0	3.780,0	8.300,0		8.300,0		G 34
	09	BA 8824 RM	1		12.010,0	3.300,0	8.710,0		8.710,0		G 34
	10	BA 9035 QH	1		12.000,0	3.220,0	8.780,0		8.780,0		G 34
	11	BA 8819 SU	1		11.340,0	3.740,0	7.600,0		7.600,0		G 34
	12						-		-		
	13	BA 8824 SU	1		11.650,0	4.130,0	7.520,0		7.520,0		G 34
	14	BA 8183 BG	1		12.040,0	3.290,0	8.750,0		8.750,0		G 34

PT. LARAS INTERNUSA
REKAPITULASI PENGIRIMAN TANAH MINERAL U/ LARAS B
PERIODE 16 JULI 2014 S/D 20 AGUSTUS 2014

KONTRAKTOF : SABARUDIN (CV. MK)

Tanggal	No. SPB	No. Kendaraan	Total Trip		Tonase			Potongan	Netto Akhir		Keterangan
			Today	Todate	Bruto (kg)	Tarra (kg)	Netto (kg)		Today	Todate	
	15							-			
	15	BA 9241 VG	1		11.930,0	3.510,0	8.420,0		8.420,0		G 34
	16	BA 9336 GD	1		11.740,0	3.720,0	8.020,0		8.020,0		G 34
	18	BM 8262 AL	1		11.570,0	3.140,0	8.430,0		8.430,0		G 34
	18	BA 8824 RM	1		11.270,0	3.300,0	7.970,0		7.970,0		G 34
	19	BA 8486 SU	1		11.600,0	3.780,0	7.820,0		7.820,0		G 34
	20	BA 9943 SE	1		11.530,0	3.650,0	7.880,0		7.880,0		G 34
	27	BA 8458 SU	1		11.900,0	3.870,0	8.030,0		8.030,0		G 34
	29	BA 8819 SU	1		11.210,0	3.720,0	7.490,0		7.490,0		G 34
	29	BA 8824 SU	1		11.640,0	4.020,0	7.620,0		7.620,0		G 34
	29	BA 8110 BU	1		11.410,0	3.930,0	7.480,0		7.480,0		G 34
	28							-	-		
	27	BA 9336 GD	1		11.850,0	3.720,0	8.130,0		8.130,0		G 34
	29	BA 9241 VG	1		11.880,0	3.460,0	8.420,0		8.420,0		G 34
	28	BM 8262 AL	1		11.330,0	3.140,0	8.190,0		8.190,0		G 34
	29	BA 9035 QH	1		11.030,0	3.220,0	7.810,0		7.810,0		G 34
	30							-	-		
	37	BA 8468 A	1		11.650,0	3.280,0	8.370,0		8.370,0		G 34
	37	BA 8486 SU	1		12.020,0	3.780,0	8.240,0		8.240,0		G 34
	38	BA 9943 SE	1		11.880,0	3.630,0	8.250,0		8.250,0		G 34
		SUB TOTAL	30	105	348.620,0	106.890,0	241.730,0	-	241.730,0	830.050,0	
		TOTAL		105						830.050,0	

Diketahui oleh,

Disetujui oleh,

Diperiksa oleh,

Kinali, 21 Agustus 2014
 Diajukan oleh, Dibuat oleh,

Mhd. Faudzi bin Ahmad
 Act. General Manager

Ir. Soediarto
 Est. Manager

Suwarto
 Adm. Manager

Hermanlius
 FA (Surveyoir)

Kasminah

LAPORAN PRODUKSI



No. Izin IPR : 10
 Lokasi Jorong :
 Nagari :
 Kecamatan :

Bahan Galian/Tambang: tanah urug
 Masa Berlaku : Juli 2014
 Laporan Produksi : Bulan 06 Tahun 2014
 Luas : 0,35 Ha

No.	Tanggal	Nama Supir	No. Polisi	Material / Volume (m ³)	Tujuan / Konsumen	Keterangan
						Alat tidak ada ada alat Loka sudah tidak ada Material
Jumlah						

..... 3, 07 20 14

Diketahui / Disetujui :

Pemilik Tambang

No. HP :

Dibuat Oleh

Kepala Tek. Tambang / Pengawasan



LAPORAN PRODUKSI



No. Izin IPR : 108.45/790/bup-Perbar 2013
 Lokasi Jorong : VI Kota Selatan
 Nagari : Kunali
 Kecamatan : Kunali
 Bahan Galian/Tambang : Tanah urug
 Masa Berlaku : Juli 2014
 Laporan Produksi : Bulan 04 Tahun 2014
 Luas : 0,35 Ha

No.	Tanggal	Nama Supir	No. Polisi	Material / Volume (m ³)	Tujuan / Konsumen	Keterangan
						Tidak
						produksi.
						Atas & bawah
						untuk bejana
						tempat lain
Jumlah						

..... 2 Mei 20 14

Diketahui / Disetujui :

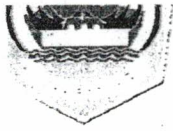

 Pemilik Tambang

Dibuat Oleh



 Kepala Tek. Tambang / Pengawasan

No. HP :



Nagari : Kinali
Kecamatan : Kinali

Laporan Produksi : 21-7-14 s/d 2018-2019
: Bulan..... Tahun.....
Luas : 1 Ha

No.	Tanggal	Nama Supir	No. Polisi	Material / Volume (m ³)	Tujuan / Konsumen	Keterangan
1.	22-7-14	Iwan	BA 9913 EB	Koral 4	Masyarakat	
2	22-7-14	Emil	BA 8179 Q	Koral 4	Masyarakat	
3	23-7-14	Harman	BA 8079 LI	Koral 4	Masyarakat	
4.	24-7-14	Eri	BA 9917 SU	Batu 4	Masyarakat	
5.	26-7-14	Taner	BA 8825 RC	Pasir 4,5	Masyarakat	
6	8-8-14	Poni	BA 8032 BU	Pasir 4,5	Masyarakat	
7.	8-8-14	Ijon	BA 9083 Q	Pasir 4,5	Masyarakat	
8.	8-8-14	Slamet	BA 9130 Q	Pasir 4,5	Masyarakat	
9.	8-8-14	Poni	BA 8102 Q	Pasir 4,5	Masyarakat	
10.	9-8-14	Izul	BA 8384 Q	Koral 4	Masyarakat	
11.	9-8-14	Sapa	BA 9470 BU	Koral 4	Masyarakat	
12	12-8-14	Sipur	BA 8532 BA	Koral 4	Masyarakat	
13.	11-8-14	Pudin	BA 9955 JL	Pasir 4,5	Masyarakat	
14	13-8-14	Masnil	BA 9130 BL	Pasir 4,5	Masyarakat	
15.	13-8-14	Likin	BA 8507 T	Koral 4	Masyarakat	
16.	14-8-14	Iwan	BA 9241 Q	Koral 4	Masyarakat	
17.	14-8-14	Muzi	BA 9943 SE	Koral 4	Masyarakat	
18.	14-8-14	Ucor	BA 9380 JT	Pasir 4,5	Masyarakat	
19.	14-8-14	Sudir	BA 9271 Q	Pasir 4,5	Masyarakat	
20	15-8-14	Slamet	BA 9130 Q	Pasir 4,5	Masyarakat	
21.	15-8-14	Pami	BA 9030 H	Koral 4	Masyarakat	
22.	16-8-14	Imam	BA 9943 LI	Koral 4	Masyarakat	
23.	16-8-14	Harman	BA 8079 LI	Koral 4	Masyarakat	
24.	16-8-14	Wadi	BA 9175 U	Koral 4	Masyarakat	
25.	16-8-14	Iwan	BA 8078 H	Koral 4	Masyarakat	
26.	16-8-14	Badar	BA 8039 H	Koral 4	Masyarakat	
27.	17-8-14	Iwel	BA 9101 JL	Koral 4	Masyarakat	
28.	17-8-14	Likin	BA 9949 TA	Koral 4	Masyarakat	
29.	17-8-14	Agis	BA 9995 SE	Koral 4	Masyarakat	
30.	17-8-14	Kato	BA 9272 Q	Koral 4	Masyarakat	
31	17-8-14	Kris	BA 9750 Q	Koral 4	Masyarakat	
32.	18-8-14	Jianto	BA 9270 SL	Pasir 4,5	Masyarakat	
33.	18-8-14	Isal	BA 90310 H	Pasir 4,5	Masyarakat	
34	18-8-14	Sapari	BA 8090 Q	Pasir 4,5	Masyarakat	
35.	18-8-14	Anto	BA 9480 Q	Pasir 4,5	Masyarakat	
36.	19-8-14	Eri	BA 9631 Q	Pasir 4,5	Masyarakat	
37.	19-8-14	Narso	BA 9264 U	Pasir 4,5	Masyarakat	
38.	19-8-14	Masri	BA 9019 J	Pasir 4,5	Masyarakat	
39.	19-8-14	Syaf	BA 8441	Pasir 4,5	Masyarakat	
40	19-8-14	Wipar	BA 9242 L	Pasir 4,5	Masyarakat	
41	19-8-14	Buyang	BA 9470 Q	Pasir 4,5	Masyarakat	
Jumlah				174. m ³		

Kinali, 21-9-2014

Diketahui / Disetujui :

Busyung

Dibuat Oleh

Nawardi