

Sungai Aur, 3 Oktober 2013

Nomor :  
Lampiran : 1 ( satu) berkas  
Hal : Permohonan Izin Usaha  
Pertambangan IUP OP

Kepada Yth.  
Bapak Bupati Pasaman Barat  
Cq. Kepala Dinas Pertambangan dan Energi

Di.

Simpong Ampek

Dengan ini mengajukan permohonan Izin Usaha Pertambangan Operasi Produksi atas :

Nama : Harniadi  
Lokasi : Jorong Simpong Gadang Nagari Sungai Aua , Kecamatan Sungai Aua ,  
Kabupaten Pasaman Barat  
Luas : 5000 M<sup>2</sup>

Sebagai bahan pertimbangan bagi Bapak dapat kami lampirkan sebagai berikut :

1. Permohonan IUP OP
2. Surat rekomendasi dari Wali Nagari Sungai Aua
3. Surat rekomendasi dari Camat Sungai Aua.
4. Photo Copy KTP
5. Surat Keterangan Jiran
6. Skema Lokasi Tambang

Demikianlah permohonan ini kami sampaikan, atas kemurahan hati Bapak kami ucapkan terima Kasih

Pemohon



HARNIADI



PEMERINTAH KABUPATEN PASAMAN BARAT  
**KECAMATAN SUNGAI AUA**

Jln. Marokek No..... Koto Dalam - Sungai Aua Telp. (0753)..... Kode Pos : 26372

**CAMAT SUNGAI AUA**  
**REKOMENDASI**  
Nomor : 640/214/CSA/X-2013

Bersama ini kami teruskan kepada Bapak, permohonan Izin dengan jenis kegiatan usaha Galian C oleh saudara :

Nama : **HARNIADI**  
Tempat/Tgl. Lahir : Simpang Gadang, 27-7-1969  
Umur : 44 Tahun  
Suku : Mandailing  
Pekerjaan : Wiraswasta  
Alamat : Jorong Simpang Gadang, Nagari Sungai Aua, Kecamatan Sungai Aua


Untuk mendapatkan Izin jenis kegiatan diatas dengan rincian sebagai berikut :

1. Izin Tanda Daftar Perusahaan ( TDP )
2. Izin Usaha Pertambangan
3. Izin Gangguan ( HO )

Demikian kami sampaikan kepada Bapak untuk dapat dimaklumi, pertimbangan selanjunya kami serahkan kepada Bapak dan terima kasih.

Sungai Aua, 02 Oktober 2013

Plt. CAMAT SUNGAI AUA




**SASRAN, S.Pd**

**NIP. 196502281986021003**

Nomor : 821/96/BUP-PASBAR/2013

PROVINSI SUMATERA BARAT  
KABUPATEN PASAMAN BARAT  
NIK : 1312092707690004

Nama : HARNIADI  
Tempat/Tgl Lahir : SIMPANG GADANG, 27-07-1969  
Jenis Kelamin : LAKI-LAKI Gol Darah :  
Alamat : JORONG SIMPANG GADANG  
RT/RW : -/-  
Kel/Desa : SUNGAI AUR  
Kecamatan : SUNGA AUR  
Agama : ISLAM  
Status Perkawinan: KAWIN  
Pekerjaan : WIRASWASTA  
Kewarganegaraan: WNI  
Berlaku Hingga : 27-07-2018



PASAMAN BARAT  
07-02-2013

Sungai Aua, 01 Oktober 2013

K e p a d a :  
Yth. Bapak Bupati Pasaman Barat  
M e l a l u i :  
Bapak Camat Sungai Aur  
di -  
Sungai Aur

Dengan hormat,

Yang bertanda tangan dibawah ini :

Nama : **HARNIADI**  
Tempat/Tgl.Lahir : Sp. Gadang, 27-07-1969  
Suku : Mandailing  
Pekerjaan : Wiraswasta  
Alamat : Jr. Sp. Gadang, Nag.Sungai Aua

Dengan ini mengajukan permohonan kepada Bapak untuk dapat kiranya memberikan saya izin (SITU/HO/TDP) dengan Jenis / kegiatan usaha **GALIAN C (PASIR, KERIKIL, SERTU, DAN BATU)** An.Perusahaan **HARNIADI** beralamat di Jorong SP. GADANG, Kenagarian Sungai Aua, Kecamatan Sungai Aur dengan luas tempat usaha 5.000 m<sup>2</sup> yang terletak diatas tanah hak milik/Pakai seluas 5.000 M<sup>2</sup>, dengan batas - batas sebagai berikut :

Sebelah Utara Berbatas dengan : Sungai Batang Sontang  
Sebelah Selatan Berbatas dengan : Jalan Sp. Gadang  
Sebelah Timur Berbatas dengan : Namlis  
Sebelah Barat Berbatas dengan : Iwan

Sebagai bahan pertimbangan bagi Bapak, terlampir persyaratan sebagai berikut :

1. Foto Copy Akta Notaris Perusahaan yang telah dilegalisir di Pengadilan Negeri (Bagi usaha yang berbentuk berbadan hukum)
2. Skema lokasi dan ukuran /indeks luas tempat usaha yang akan didirikan.
3. Surat Keterangan Tanah (Foto copy sertifikat)
4. Rekomendasi dari Dinas / kantor / instansi terkait
5. Surat Keterangan Jumlah tenaga kerja dan tingkat pendidikannya.
6. Foto copy KTP dan bukti pelunasan Pajak Bumi dan Bangunan (PBB)

Demikianlah permohonan ini diajukan semoga Bapak dapat mengahulkannya dan diucapkan terima kasih.

Hormat saya,  
Pemohon



**HARNIADI**

**BERITA ACARA PEMERIKSAAN LOKASI**

Pada hari ini Camis Tanggal 26 Bulan September Tahun 2013 yang bertanda tangan dibawah ini :

- 1. Wali Nagari Sungai Aua
- 2. Polisi Pamong Praja/Kasi Tramtib Kecamatan
- 3. Camat Sungai Aua

Sungai Aua  
Sungai aua.  
Baran. Spd.

Telah melakukan Survey ketempat dimana lokasi usaha galian @ yang dimohonkan Izin Mendirikan Bangunan tersebut oleh sdr/i Harniadi kepada Bapak Bupati Pasaman Barat melalui Camat Sungai Aua.

**HASIL PEMERIKSAAN DAPAT DISIMPULKAN**

- 4. Lokasi tanah di Jorong Simpang Cdadang Nagari Sungai Aua, Kecamatan Sungai Aua dengan luas ukuran 5000 M<sup>2</sup> yang terletak di atas tanah Hak.....dengan Surat Keterangan Tanah/Sertifikat -

Nomor : ..... seluas 5000 M<sup>2</sup> dengan batas-batas sebagai berikut :

Sebelah Timur berbatas dengan : Nawlis  
 Sebelah Barat berbatas dengan : Iwan  
 Sebelah Utara berbatas dengan : Sungai batang Sertang  
 Sebelah Selatan berbatas dengan : Jalan Sp. Cdadang

- 5. Status Tanah : ..... M<sup>2</sup>
- 6. Jarak dari AS Jalan : ..... Meter
- 7. Melihat dari Izin Mendirikan Bangunan yang dimohonkan oleh yang bersangkutan kami menyetujui karena Bangunan tersebut sangat menunjang Perekonomian Masyarakat.
- 8. Atas permohonan tersebut kami tidak merasa keberatan untuk dikabulkan, namun demikian pertimbangan serta keputusan selanjutnya kami serahkan kepada yang berwenang memberi Izin.

Demikian Berita Acara Pemeriksaan Lokasi ini kami buat dengan sebenarnya untuk dapat dipergunakan sebagaimana mestinya.


Kami yang Melakukan Pemeriksaan Lokasi Sungai Aua, 26-09-2013

Kasi Tramtib  
Petugas IMB Kecamatan

HERMAN  
HERMAN  
NIP. 196401101986021003



Diketahui Oleh :  
CAMAT SUNGAI AUA



( BARAN. Spd )

NIP. 1965022881986021003

no. sk. pt. 824/96 /MUP-pasbar/2013

## SURAT KETERANGAN JIRAN


Kami yang bertanda tangan dibawah ini :


1. Nama : Iwan  
Umur : 47 tahun  
Pekerjaan : Tani  
Alamat : Sp. Gadang
2. Nama : Namlis  
Umur : 47 tahun  
Pekerjaan : Tani  
Alamat : Sp. Gadang
3. Nama : ---  
Umur : ---  
Pekerjaan : ---  
Alamat : ----
4. Nama : .....  
Umur : .....  
Pekerjaan : .....  
Alamat : .....

Dengan ini menerangkan bahwa kami adalah berjiran/bertetangga dengan saudara HARNIADI yang mengajukan Permohonan SITU/IZIN GANGGUAN (HO)/SIUP/TDP dengan kegiatan usaha **GALIAN C** yang berlokasi di Sp. Gadang, Kenagarian Sungai Aua, Kecamatan Sungai Aur Kepada Bupati Pasaman Barat, dimana kami tidak merasa keberatan atas berdirinya usaha tersebut sepanjang yang bersangkutan selalu menjaga ketertiban/kebersihan dan keindahan lingkungan sekitar serta mematuhi segala perundang-undangan yang berlaku.

Pematang Sontang, 01 Oktober 2013


Kami yang menyetujui :

1.   
IWAN

2.   
NAMLIS

3. -----

4.



Wali Nagari Sungai Aua  
Sekretaris

  
**MARSAWALDI**  
NIP. 19630310200701 1 025

**SURAT KETERANGAN PERUSAHAAN**

Nomor :

NO.	NAMA ANGGOTA PERUSAHAAN	JML. MODAL/INVESTASI	TENAGA KERJA					KET.	
			SD	SLTP	SLTA	D3	S I		Lai-lain
1.	Harniadi	60.000.000,-							
2.									
3.									
4.					V				
5.									
6.									

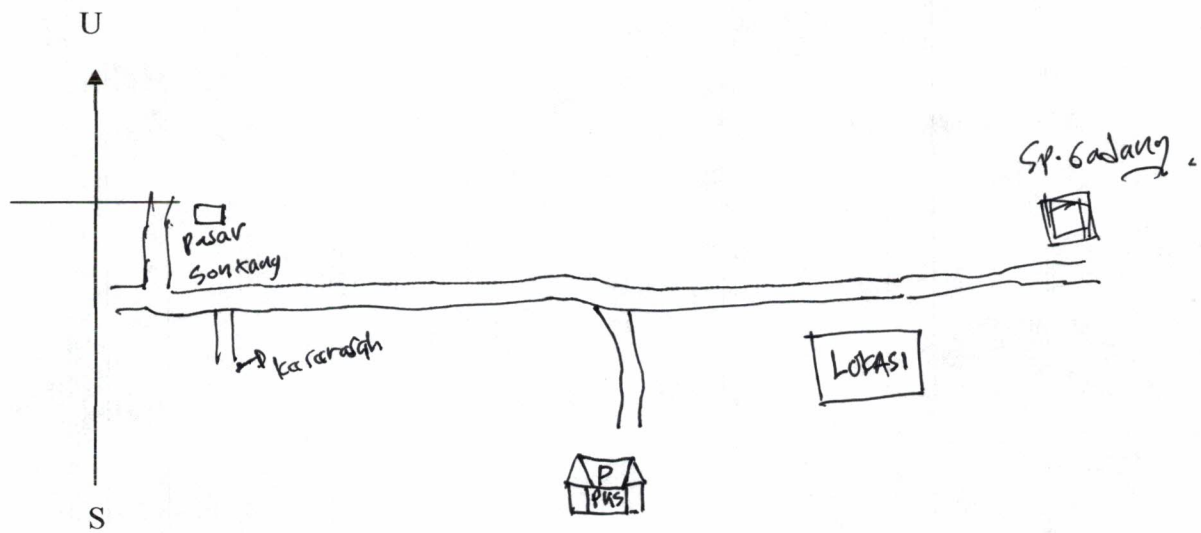
P. Sontang, 01 Oktober 2013

PIMPINAN

  
**HARNIADI**

**SKEMA LOKASI DAN UKURAN/LUAS TEMPAT USAHA  
YANG AKAN DIDIRIKAN**

---



Ukuran / luas Tempat usaha : 5.000 M2

P. Sontang, 01 Oktober 2013

PIMPINAN

  
HARNIADI



PEMERINTAH KABUPATEN PASAMAN BARAT  
KECAMATAN SUNGAI AUR  
WALI NAGARI SUNGAI AUA

Jln. Lintas Simp. Empat - Uj. Gading ..... Koto Dalam ..... Kode pos 26372

Nomor : /Rek/SA.X- 2013 Koto Dalam, 01 Oktober 2013  
Lamp : — Kepada :  
Perihal : Rekomendasi Izin SITU/HO Yth. Bapak Bupati Pasaman Barat  
SIUP/TDP GALIAN C C.q Kepala Dinas Pertambangan Dan Energi  
A.n HARNIADI Kab. Pasaman Barat  
Di  
Simpang Ampek

Dengan hormat,


Sesuai permohonan Sdr. HARNIADI tanggal 01 Oktober 2013 , Bersama ini kami teruskan Permohonan izin SITU/HO/SIUP/TDP dengan Identitas pemohon sebagai berikut :

Nama : HARNIADI  
Jabatan : Pimpinan  
Luas Tempat Usaha : 5.000 M<sup>2</sup>  
Jenis Kegiatan Usaha : Galian C  
Perdagangan Umum, dll  
Alamat : Jorong Sp. Gadang, Nagari Sungai Aua,  
Kecamatan Sungai Aur, Kabupaten Pasaman Barat.

Pada dasarnya kami tidak keberatan atas Pendirian Usaha dimaksud, Selanjutnya kami serahkan kepada Bapak Selaku Pihak Berkompeten untuk Penerbitan Izin Tersebut.

Demikian rekomendasi ini kami ajukan atas bantuan Bapak terlebih dahulu diaturkan terima kasih.

a.n Wali Nagari Sungai Aua  
Sekretaris  
  
MARSAWALDI  
19630310200701 1 025







PEMERINTAH KABUPATEN PASAMAN BARAT  
**DINAS PERTAMBANGAN DAN ENERGI**

Jln. Cindua Mato-Pasaman Baru Simpang Ampek Pasaman Barat  
Telp. (0753) 466385 Fak (0753) 466385 - Kode Pos : 26366

**SURAT REKOMENDASI**

Nomor : 540/40/X/DPE-2013

**TENTANG  
IZIN PERTAMBANGAN RAKYAT  
BAHAN GALIAN BATUAN  
AN. HARNIADI  
DI SUNGAI AUA KEC. SUNGAI AUA**

Berdasarkan :

1. Permohonan Izin Pertambangan Bahan Galian Batuan Non Logam, a.n. **Harniadi**, tanggal 03 Oktober 2013
2. Surat Keterangan Tanah,
3. Surat Rekomendasi dari Wali Nagari Sungai Aua No : /Rek/SA-X-2013 Tentang Rekomendasi Izin Galian Golongan C tanggal 02 Oktober 2013,
4. Surat Rekomendasi dari Camat Sungai Aua No : 640/214/CSA/X-2013 Tentang Rekomendasi Izin Galian Golongan C tanggal 02 Oktober 2013,
5. Surat Perintah Tugas Kepala Dinas Pertambangan dan Energi Kabupaten Pasaman Barat Nomor : 090 / 411 / X/DPE -2013 tanggal 7 Oktober 2013.
6. Berita Acara Pemeriksaan Lokasi Permohonan Surat Izin Pertambangan Rakyat a.n. **Harniadi** Nomor: 540/39/IX/DPE-2013

Dari hasil pengamatan dan pengukuran diketahui :

1. Bahan galian berupa batu, pasir dan kerikil.
2. Luas lokasi yang diukur 0,5 (Nol koma Lima) Ha.
3. Bahan galian berupa batuan andesit dan granodiorit.
4. Ketebalan cadangan bahan galian maksimal 1 meter.
5. Topografi berupa dataran bergelombang.
6. Cadangan bahan galian : 5.000 M<sup>3</sup>
7. Vegetasi kebun sawit.

Maka dari itu, direkomendasikan agar **DAPAT** diterbitkan Izin Pertambangan Rakyat Bahan Galian Batuan **a/n. Harniadi** dengan ketentuan wajib mendapatkan **IZIN LINGKUNGAN** (sesuai dengan UU Nomor 32 Tahun 2009 pasal 37 dan pasal 40) dari Instansi terkait dan dalam pelaksanaannya tidak bertentangan dengan peraturan yang berlaku dan berita acara pemeriksaan lokasi permohonan.

Demikianlah surat rekomendasi ini dibuat agar dapat digunakan sebagaimana mestinya.

Yi Simpang Ampek, Oktober 2013  
Kepala,



**Ir. Faizir Johan**

NIP. 19561026 198603 1006



**PEMERINTAH KABUPATEN PASAMAN BARAT**  
**DINAS PERTAMBANGAN DAN ENERGI**

Jln. Cindua Mato-Pasaman Baru Simpang Ampek Pasaman Barat  
 Telp. (0753) 466385 Fax (0753) 466385– Kode Pos 26366

**BERITA ACARA PEMERIKSAAN LOKASI PERMOHONAN**  
**SURAT IZIN PERTAMBANGAN RAKYAT**

Nomor : 540/39/X/DPE-2013

Pada hari **Rabu** Tanggal **sembilan** Bulan **Oktober** Tahun **Dua Ribu Tiga Belas** bertempat di Kantor Dinas Pertambangan dan Energi Pasaman Barat. Kami yang bertanda tangan di bawah ini :

1. Martha Yani, ST..... (Kabid. Pertambangan Umum)
2. Akdimen, ST ..... (Plt. Kabid GSDM)
3. Nazirwan, SE ..... (Staf Pertambangan Umum)
4. Heri Haryono..... (Staf Pertambangan Umum)

Berdasarkan :

1. Permohonan Izin Pertambangan Bahan Galian Batuan Non Logam, a.n. **Harniadi**, tanggal 03 Oktober 2013
2. Surat Keterangan Tanah,
3. Surat Rekomendasi dari Wali Nagari Sungai Aua No : /Rek/SA-X-2013 Tentang Rekomendasi Izin Galian Golongan C tanggal 02 Oktober 2013,
4. Surat Rekomendasi dari Camat Sungai Aua No : 640/214/CSA/X-2013 Tentang Rekomendasi Izin Galian Golongan C tanggal 02 Oktober 2013,
5. Surat Perintah Tugas Kepala Dinas Pertambangan dan Energi Kabupaten Pasaman Barat Nomor : 090 / 411/ X/DPE -2013 tanggal 7 Oktober 2013.





Telah melakukan pemeriksaan lokasi terhadap Permohonan Izin Pertambangan Rakyat Bahan Galian Batuan Non Logam, a.n. **Harniadi** seluas 0,5 Ha, lokasi Jorong Simpang Gadang, Nagari Sungai Aua, Kec. Sungai Aua, Kabupaten Pasaman Barat. Dari hasil pemeriksaan lapangan lokasi tersebut, secara teknis dan Administrasi dapat diterbitkan Izin Pertambangan Rakyat Bahan Galian Batuan dengan ketentuan sebagai berikut :

1. Wajib Memenuhi / Mentaati Peraturan Perundang – undangan yang berkaitan dengan pemeriksaan Izin Pertambangan
2. Peta Lokasi Usaha Pertambangan dan Koordinat ada pada lampiran I dan II, yang merupakan bagian dari berita acara pemeriksaan lokasi usaha pertambangan.
3. Sebelum melakukan kegiatan, terlebih dahulu memberitahukan kepada Kepala Dinas Pertambangan dan Energi dan Pemerintahan Kec. Sungai Aua.
4. Hubungan Antara Pemegang Izin Pertambangan Rakyat Bahan Galian Batuan dengan Pihak ketiga menjadi tanggung jawab pemegang Izin pertambangan sesuai dengan ketentuan yang berlaku.
5. Kewajiban :
  - a. Membuat dan memasang patok permanen pada setiap sudut wilayah IPR (Izin Pertambangan Rakyat) sesuai dengan peta wilayah situasi IPR selambat-lambatnya dalam waktu 1 (satu) bulan setelah tanggal ditetapkan keputusan ini dan dilaporkan kepada Kepala Dinas Pertambangan dan Energi Kabupaten Pasaman Barat.
  - b. Memasang papan nama perusahaan di lokasi yang dilengkapi dengan nomor SK-IPR Operasi Produksi masa berlaku, luas areal serta lokasi penambangan.
  - c. Harus memberikan laporan kegiatan usaha Pertambangan secara berkala setiap 3 (tiga) bulan dan laporan tahunan mengenai perkembangan pekerjaan yang telah dilakukan kepada Bupati Pasaman Barat cq. Kepala Dinas Pertambangan dan Energi Kabupaten Pasaman Barat dan Tembusan disampaikan kepada Camat Sungai Aua.
  - d. Membayar pajak Bahan Galian Batuan setiap volume yang terjual sesuai Perda **No. 20 Tahun 2011** tentang Pajak Mineral Bukan Logam dan Batuan dan dibayarkan melalui Dinas Pendapatan Daerah Kabupaten Pasaman Barat.
  - e. Melakukan proses reklamasi lokasi bekas tambang sesuai dengan Peraturan Pemerintah Republik Indonesia Nomor 78 Tahun 2010 tentang Reklamasi dan Pasca Tambang.

6. Bidang pengawasan
- Harus Mengangkat kepala Teknis** yang ahli dalam melakukan eksploitasi pertambangan, melaksanakan keselamatan kerja serta pengolahan lingkungan pertambangan dan aliran sungai.
  - Harus melaksanakan pemantauan dan pengelolaan lingkungan** sesuai dengan ketentuan peraturan perundang-undangan yang berlaku.
  - Pemegang Izin Usaha Pertambangan **harus memberikan kesempatan kepada Inspektur Tambang daerah atau petugas** yang ditunjuk oleh **Kepala Dinas Pertambangan dan Energi Kabupaten Pasaman Barat** untuk melakukan tugasnya di wilayah Izin Pertambangan yang bersangkutan
  - Bilamana dianggap perlu pemegang izin Pertambangan di perkenankan meminta kepada petugas tersebut untuk memperlihatkan surat pengenalan dan surat-surat lainnya.
  - Dilarang melaksanakan penambangan **diluar dari areal perizinan yang diberikan.**
  - Masa berlaku izin tambang **1 (satu) tahun.**
  - Apabila terjadi keresahan didalam masyarakat akibat kegiatan Pertambangan bahan galian batuan, maka pemilik izin **wajib bersedia menghentikan** sementara kegiatan penambangan hingga permasalahan terselesaikan.
7. Sebagai akibat dibatalkannya dan atau berakhirnya izin pertambangan dimaksud dalam angka 6, maka:
- Segala usaha Pertambangan harus dihentikan.
  - Selambat-lambatnya dalam jangka waktu 3 (tiga) bulan sesudah izin Pertambangan dibatalkan dan atau berakhir, bekas pemegang izin Pertambangan harus mengangkat keluar segala sesuatu yang menjadi miliknya kecuali benda-benda/ bangunan-bangunan yang digunakan untuk umum.
  - Bekas pemegang izin Pertambangan harus menyelesaikan kewajiban yang belum diselesaikan/dipenuhi.

Demikian berita acara ini dibuat untuk dapat digunakan sebagai bahan pertimbangan untuk menerbitkan perizinan.

Simpang Ampek.  
Tanggal tersebut diatas


Tim Survey				
No	Nama	TTD	Nama	TTD
1.	Martha Yani, ST		3. Nazirwan, SE	
2.	Akdimen, ST		4. Heri Haryono	

Menyetujui  
Ka. Dinas Pertambangan  
dan Energi



**Ir. Faizir Johan**  
NIP. 19561026 198603 1 006

Menyetujui  
Kewajiban & Pengawasan










**Harniadi**  
Pemohon

METERAI  
TEMPEL  
PALAC PEMERANGKUN BANGSA  
TGL. 20  
8F53AABF772894189  
ENAM RIBU RUPIAH  
6000

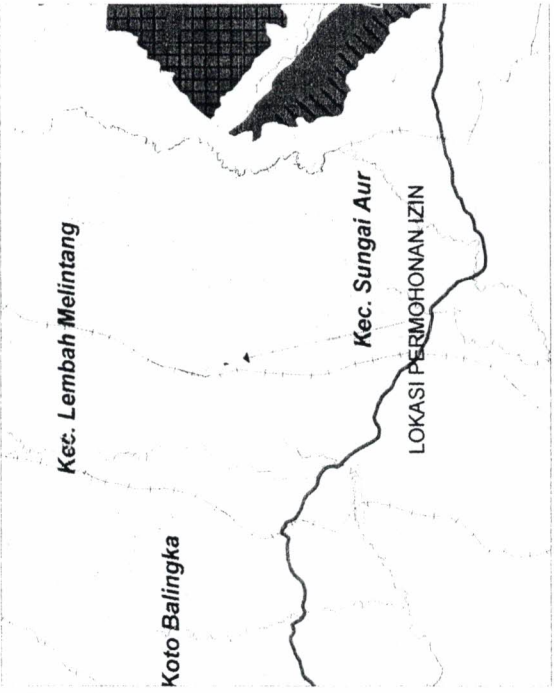
**Peta Situasi  
Izin Pertambangan Rakyat  
Bahan Galian Batuan  
An. Harniadi  
Kabupaten Pasaman Barat  
Propinsi Sumatera Barat**



**KETERANGAN :**

-  Batas Kabupaten dan Kecamatan
-  Jalan
-  Sungai dan Anak Sungai
-  Ibukota Kabupaten/Kota
-  Lokasi Izin
-  Hutan Lindung
-  Hutan Produksi yang Dapat Dikonversi

**PETA INDEK**



LOKASI PERMOHONAN IZIN



**Lampiran I Peta Situasi Izin Pertambangan Rakyat Bahan Galian Batuan**

Waktu Pencetakan Peta

1. Pemohon : Harniadi
2. Hari dan Tanggal Proses : Selasa/ Oktober 2013
3. Jam Proses : 15.00 WIB
4. Nagari : Sungai Aua
5. Kecamatan : Sungai Aua
6. Bahan Galian : Batu Pasir dan Kerikil
7. Luas : 0,5 Hektar

Mengetahui Plt. Kabid. GSDM  
Akdimen, ST  
Nip. 19611231 198703 1 070

*Harniadi*  
.....

Dikeluarkan di Simpang Ampek  
Pada Tanggal Oktober 2013

**DINAS PERTAMBANGAN DAN ENERGI**

KEPALA,

*Ir. FAIZIR JOHAN*

Ir. FAIZIR JOHAN

Pembina Utama Muda/Nip. 19561026 198603 1 006

Sumber Peta:  
1. Peta Jantop Skala 1 : 50.000  
2. Peta Penunjukkan Kawasan Hutan Sumber Nomor SK.304/Menhut-II/2011

Lampiran Koordinat Peta Situasi Izin Pertambangan Rakyat Bahan Galian Batuan

Nama Pemohon : Harniadi  
 Lokasi  
 Propinsi : Sumatera Barat  
 Kabupaten : Pasaman Barat  
 Kecamatan : Sungai Aua  
 Kenagarian : Sungai Aua  
 Bahan Galian : Pasir, Batu dan Kerikil  
 Luas : 0,5 Ha (nol koma lima Hektar)  
 Spesifikasi Proyeksi : Longitude/Latitude (WGS 84)

Penjelasan Batas Wilayah / Koordinat

No. titik koord	Bujur Timur			Lintang (LU/LS)			
	0	'	"	0	'	"	
01	99	35	47,35	000	18	24,69	LU
02	99	35	47,35	000	18	25,55	LU
03	99	35	47,84	000	18	25,55	LU
04	99	35	47,84	000	18	26,39	LU
05	99	35	48,16	000	18	26,39	LU
06	99	35	48,16	000	18	29,38	LU
07	99	35	47,79	000	18	29,38	LU
08	99	35	47,79	000	18	29,77	LU
09	99	35	47,22	000	18	29,77	LU
10	99	35	47,22	000	18	29,97	LU
11	99	35	46,64	000	18	29,97	LU
12	99	35	46,64	000	18	27,45	LU
13	99	35	47,58	000	18	27,45	LU
14	99	35	47,58	000	18	26,63	LU
15	99	35	47,10	000	18	26,63	LU
16	99	35	47,10	000	18	25,66	LU
17	99	35	46,70	000	18	25,66	LU
18	99	35	46,70	000	18	24,69	LU


Plt. Kabid GSDM  
 Kasi. Survey dan Inventarisasi,

  
**Akdimen, ST**  
 NIP. 19611231 198703 1 070


**LOKASI DAN KEDISI LAPANGAN TAMBANG BAHAN ALAM BATUAN  
DI JORONG SIMPANG GADANG NAGARI SUNGAI AUA KECAMATAN SUNGAI AUA  
a/n HARNIADI**



**FOTO SITUASI DILOKASI RENCANA TAMBANG**



**FOTO SITUASI DILOKASI RENCANA TAMBANG**



**FOTO SITUASI DILOKASI RENCANA TAMBANG**



**FOTO SITUASI DILOKASI RENCANA TAMBANG**



PEMERINTAH KABUPATEN PASAMAN BARAT  
**DINAS PERTAMBANGAN DAN ENERGI**

**LEMBAR DISPOSISI**

Surat Dari : Camat Sungai Aua	Diterima Tgl : 07 Okt 2013
Nomor Surat : 640/214/CSA/X-2013	Nomor Agenda : 891
Tgl Surat : 02 Okt 2013	Sifat : <input type="checkbox"/> Sangat Segera <input type="checkbox"/> Segera <input type="checkbox"/> Rahasia

Perihal : permohonan izin An. HARTIADI

Diteruskan Kepada Sdr :

Dst .....

Diteruskan Kepada Sdr :

Tanggapan dan Saran

Proses Lebih Lanjut

Kordinasikan/Konfirmasikan

.....

**Catatan**

Yth. Kbd PU & GDM.

---

- Survey lokasi

- Meneliti syarat proses izin ybs.

Yps: kepada kari pengguna / Meneliti 7/13

- syarat izin ini sesuai aturan

a ybs

Yps: 10/13

Yps: 10/13



PEMERINTAH KABUPATEN PASAMAN BARAT  
DINAS PERTAMBANGAN DAN ENERGI

Jln. Cindua Mato No. 29 Pasaman Baru Simpang Ampek Pasaman Barat  
Telp/Fax : (0753) 466385 Kode Pos : 26366

**SURAT PERINTAH TUGAS**

Nomor : 090 / 411 / X / DPE-2013

Yang bertanda tangan dibawah ini:

NAMA	:	Ir. Faizir Johan		
JABATAN	:	Kepala Dinas Pertambangan dan Energi		
DENGAN DASAR	:	DPA Dinas Pertambangan dan Energi		
<b>MEMERINTAHKAN</b>				
KEPADA				
1. Nama	:	Martha Yani, ST		
2. NIP.	:	19660815 199903 1 006		
3. Pangkat/Gol	:	Pembina tingkat I/ IV b		
4. Jabatan	:	Kabid Pertambangan Umum		
5. MAKSUD MELAKSANAKAN TUGAS	:	Survei permohonan izin lokasi pertambangan an. HARNIADI di Jrg. Simpang Gadang, Nagari Sungai Aur		
6. Tujuan	:	Kec. Sungai Aur		
7. Transportasi	:	BA 1750 SC		
8. Berangkat Tanggal	:	8 Oktober 2013		
9. Kembali Tanggal	:	8 Oktober 2013		
10. Sumber Dana	:	DPA Dinas Pertambangan dan Energi Kabupaten Pasaman Barat		
11. Pengikut :				
	Nama	NIP	Pangkat/Gol	Jabatan
1.	Akdimen, ST	19611231 198703 1 070	Penata Tk. I/III.d	Kasi inventarisasi dan survei
2.	Nazirwan, SE	19750102 200604 1 016	Penata Muda / IIIa	Staf Pertamb. umum
3.	Heri Haryono	-	Honor Daerah	Staf Pertamb. Umum
4.	Danu Pratama, A.Md	-	Kontrak	Staf GSDM
5.	Edwardi Asmi	-	Kontrak	Sopir

Demikian Surat Perintah Tugas ini diberikan kepada yang bersangkutan untuk dilaksanakan dengan penuh rasa tanggung jawab.

Simpang Ampek, Oktober 2013  
Kepala,

Ir. Faizir Johan  
NIP. 19561026 198603 1 006



14. Ikut berperan dalam menambah kemacetan lalu lintas karena rata-rata jalan yang dilalui tidak memiliki lebar yang cukup luas ataupun padatnya arus kendaraan.

#### Lingkungan Biologis

15. Terganggu/ Hilangnya habitat Flora dan Fauna yang berada di sekitar lokasi galian akibat pembersihan lahan (penghilangan lapisan vegetasi), contohnya penebangan pohon di lokasi dan sekitarnya dan gangguan hewan yang hidup di sekitarnya.
16. Resiko terjadinya gangguan atau kehilangan hewan (terlindung) dan habitat khusus (sensitif) pada lokasi dan sekitarnya.

#### Lingkungan Sosio Ekonomi Budaya Kesehatan

17. Adanya pengaruh terhadap tata ruang, konflik dalam penggunaan tanah dan risiko perubahan infrastruktur sosial;
18. Pembebasan lahan, sengketa hak jalan.
19. Peningkatan resiko bahaya /masalah kesehatan akibat operasional alat pengeruk, sisa hasil pengerukan dan bahan-bahan konstruksi yang berbahaya, limbah padat, limbah kimia, minyak bekas, bahan bakar dan minyak pelumas dan sampah.
20. Resiko terjadinya sengketa dengan sempadan/ tetangga/jiran pada lahan.
21. Resiko terjadinya kecemburuan sosial ataupun persaingan yang kurang sehat antara sesama pengusaha tambang.
22. Kecemburuan sosial akibat penerimaan tenaga kerja.
23. Upah/Gaji tenaga kerja yang tidak sesuai UMP.
24. Kecelakaan kerja saat mengangkat/memuat bahan galian ataupun dalam pengangkutannya.

#### **Merencanakan untuk melakukan pengelolaan dan pemantauan dampak lingkungan melalui:**

1. Kegiatan galian tidak berada dekat dengan infrastuktur/ fasilitas umum seperti jalan, jembatan dan bangunan (harus sesuai dengan peraturan yang berlaku).
2. Tidak melakukan galian di dalam sungai.
3. Pengendalian kegiatan penambangan dengan tegas dalam batas-batas yang diizinkan.
4. Jika berlapis tanah; simpan lapisan tanah bagian atas pada tempat aman dan gunakan sebagai bahan pemerata akhir atau lapisan akhir.
5. Penambangan secara tambang terbuka dengan pola yang teratur untuk setiap blok dengan memperhatikan batas kedalaman dan arah penambangan sehingga bekas galian menjadi teratur dan tidak meninggalkan bekas kubangan pada beberapa titik.


6. Melaksanakan tindakan pencegahan dan pengamanan terhadap kemungkinan terjadinya pencemaran udara, air dan tanah, serta harus memelihara kelestarian lingkungan.
7. Setelah kegiatan penggalian berakhir, diperbaiki kembali.
8. Perbaiki permukaan dan pengaturan tanah.
9. Penanaman kembali tanaman/reboisasi pada lokasi atau alih fungsi lahan menjadi lahan produktif lainnya.
10. Menyediakan parit, gorong-gorong atau cara lain untuk menghambat dan membatasi aliran jika kegiatan mengarah pada pinggiran sungai, untuk mengendalikan air permukaan.
11. Hindari bidang-bidang potongan terpapar dengan lama.
12. Pembuangan limbah yang memadai (jauh dari sungai)
13. Pada setiap saat hindari bahan berminyak, bahan bakar dan bahan berbahaya masuk ke dalam tanah, daerah drainase atau badan air.
14. Penanaman kembali daerah dimana vegetasi telah dihilangkan.
15. Truk pengangkut sedapatnya ditutupi dengan kanvas atau bahan setara.
16. Padatkan (kompaksi) bidang yang akan dilalui kendaraan selama operasional dengan tepat waktu dan benar serta basahi tanah yang terbuka untuk mengurangi debu dan pemadatan jalan yang dilalui kendaraan truk.
17. Sedapat mungkin membatasi pembersihan lahan, mengurangi pembersihan lahan dari pohon, memberikan pagar sementara pada vegetasi (tumbuhan) yang akan dipertahankan pada lokasi (jika ada).
18. Menanam pepohonan/tanaman yang bertumbuh dengan cepat pada lereng atau tanggul yang telah gundul akibat pembersihan (jika lokasi memiliki lereng).
19. Tetap berkoordinasi dengan tetangga/jiran, Masyarakat, Tokoh kaum mengenai rencana kegiatan maupun pada tahap operasional.
20. Apabila terjadi sengketa, memberitahukan, menyelesaikan sengketa atau memberi ganti rugi kepada pemilik tanah yang terganggu.
21. Dengan tegas mengharuskan pekerja mematuhi aturan keselamatan dalam operasional dan keselamatan di lokasi kegiatan.
22. Prioritaskan pekerja dari penduduk lokal.
23. Mengatur waktu mengangkut dan memuat muatan bahan galian sehingga waktu pengangkutan dapat mengurangi kemacetan.
24. Harus memiliki areal parkir untuk kendaraan pengangkut ataupun pemuat sehingga tidak mengganggu aktivitas lain di sekitar lokasi dan tidak sampai menggunakan pinggiran jalan.
25. Ikut serta memelihara kondisi jalan, secara tidak langsung dapat berperan membantu Pemerintah dengan cara membayar pajak dan retribusi tepat waktu. Atau lebih lanjut dapat ikut serta memperbaiki jalan atau memberikan timbunan.
26. Memperlancar arus normalisasi sungai, menata kembali aliran air sungai jika aktivitas bersempadan dengan sungai.

27. Menggunakan kendaraan/ truk yang layak pakai dan sebaiknya menggunakan kendaraan yang lulus emisi, mengendarai kendaraan/truk dengan laju yang normal sehingga dapat mengurangi tingkat polusi udara dan gangguan kebisingan.
28. Mengisi truk dengan muatan yang normal/ tidak berlebihan kapasitasnya sehingga berat truk dengan muatan tidak melebihi tonase jalan/jembatan yang dilalui sehingga dapat memelihara infrastruktur/ fasilitas umum tersebut.
29. Menghindari adanya ceceran minyak/ pelumas/ bahan bakar dengan memperhatikan dan memperbaiki kondisi tangki bahan bakar/pelumas jika ada kebocoran.(jika menggunakan Eskavator dan truk pengangkut sirtukil).
30. Melengkapi pekerja dengan peralatan keselamatan.
31. Menggunakan peralatan/alat tambang yang tepat, benar dan aman.
32. Melakukan persaingan yang sehat antar sesama pengusaha tambang, dengan harga yang bersaing sehat dan menghindari konflik.
33. Diusahakan tujuan pengangkutan tidak terlalu jauh dari lokasi galian/ kegiatan sehingga dapat mengurangi kemacetan akibat pengangkutan.
34. Memberikan upah yang sesuai untuk karyawan/pekerja, berdasarkan jiwa sosial, kebutuhan ekonomi dan juga standar upah yang layak. Jika bisa diusahakan diatas UMP.
35. Jaminan keselamatan kerja bagi karyawan/petugas di lapangan.
36. Melengkapi Petugas/karyawan dengan peralatan pengaman (Safety) atau Alat Pelindung Diri (APD) pad saat memuat dan mengangkut bahan galian.
37. Membayar pajak dan retribusi tepat pada waktunya.
38. Melakukan reklamasi (pemulihan lahan) setelah kegiatan /izin tambang berakhir, salah satunya dengan merapikan area bekas galian dan/ atau mengembalikan fungsi lahan menjadi lahan produktif.
39. Menghentikan sementara ataupun menutup usaha tambang apabila terjadi kerusakan lingkungan lebih dini/ tidak diperkirakan dan wajib melakukan pemulihan lokasi tambang segera mungkin.
40. Melaksanakan kegiatan yang sesuai dengan peraturan perundang-undangan dan nilai estetika masyarakat setempat.

Pada prinsipnya bersedia dengan sungguh-sungguh untuk melaksanakan seluruh pengelolaan dan pemantauan dampak lingkungan sebagaimana tersebut di atas, dan bersedia untuk diawasi oleh Instansi yang berwenang.

Sungai Aua , 18 Oktober 2013

Yang Menyatakan,



Dengan dampak lingkungan yang terjadi berupa:

### **Dampak Positif**

1. Terpenuhinya kebutuhan Batuan Andesit dan granodiorit di Kabupaten Pasaman Barat pada umumnya.
2. Bertambahnya aktifitas dalam suatu kawasan.
3. Meningkatnya pendapatan dan ekonomi masyarakat sekitar terhadap lapangan kerja yang ada ataupun pengelola tambang.
4. Terbukanya lapangan kerja terutama bagi pekerja tambang dan pengangkut material sirtukil.
5. Meningkatkan Pendapatan Asli Daerah (PAD) Pemerintah Daerah Kabupaten Pasaman Barat melalui Pajak dan Retribusi.

### **Dampak Negatif:**

#### Lingkungan Fisik

1. Bentuk dan fungsi lahan berubah dari areal kebun sawit menjadi areal pertambangan Mineral bukan logam dan batuan.
2. Hilangnya lapisan penutup tanah dan/atau kehilangan fungsi tanah.
3. Kemampuan lahan menurun.
4. Kemungkinan terjadinya erosi dan tanah longsor karena potongan tajam dan lereng tanpa vegetasi dan tanggul, penggantian arus air dan juga karena kegiatan pemindahan bahan material, pembuangan dan penggalian.
5. Resiko polusi air tanah dan polusi air permukaan.
6. Perubahan Morfologi sungai ( dasar sungai dan aliran sungai) apabila kegiatan berada/bersempadan dengan sungai.
7. Resiko polusi tanah dan juga air sungai akibat rembesan jika ada ceceran minyak pelumas, bahan bakar dari operasional alat jika menggunakan Eskavator ataupun truk pengangkut bahan material.
8. Pendebuan /polusi udara dan kebisingan meningkat menimbulkan polusi udara dan gangguan kesehatan.
9. Aktifitas pertambangan mengakibatkan infrastruktur jalan menuju jalan utama menjadi rusak akibat kendaraan truk yang keluar masuk di area pertambangan dan melalui pemukiman penduduk.
10. Bekas galian menimbulkan kubangan -kubangan yang selain mengganggu estetika.
11. Adanya Gangguan kebisingan akibat operasional alat pengeruk / Eskavator (jika digunakan) maupun truk pengangkut pasir, batu dan koral tersebut.
12. Pencemaran udara akibat penggunaan kendaraan yang tidak layak ataupun asap kendaraan.
13. Pengangkutan bahan galian yang melebihi muatan dapat berceceran/jatuh dijalanan yang dapat mengganggu pengguna jalan lainnya.

3x

## SURAT PERNYATAAN KESANGGUPAN PENGELOLAAN DAN PEMANTAUAN LINGKUNGAN HIDUP [ SPPL ]

Kami yang bertanda tangan dibawah ini :

Nama : HARNIADI  
Tempat/Tgl Lahir : Simpang Gadang / 27 Juli 1969  
Agama : Islam  
Jenis Kelamin : Laki-laki  
Pekerjaan : Wiraswasta  
Alamat : Jorong Simpang Gadang Nagari Sungai Aua Kecamatan  
Sungai Aua Kabupaten Pasaman Barat.  
No. Telp :

Selaku penanggung jawab atas pengelolaan lingkungan dari :

Nama Perusahaan/Usaha : - /Galian Batuan Non Logam andesit dan granodiorit  
Alamat Usaha/Kegiatan : Jorong Simpang Gadang Nagari Sungai Aua Kecamatan  
Sungai Aua Kabupaten Pasaman Barat.  
Luas Tempat Usaha : 0,5 (nol koma lima) Hektare / 5.000 m<sup>2</sup>  
Perizinan yang dimiliki :

- Surat Keterangan dari Wali Nagari Sungai Aua (Sekretaris: Marsawaldi) dengan surat No. /Rek/SA.X-2013 tanggal 01 Oktober 2013 tentang Rekomendasi Izin SITU/HO/SIUP/TDP Galian C an. Harniadi
- Pengantar/Rekomendasi dari Camat Sungai Aua (plt. Basran, S.Pd) dengan surat No. 640/214/CSA/C-2013 tanggal 02 Oktober 2013 perihal Rekomendasi untuk izin Galian C Pertambangan Rakyat, TDP dan HO.
- Berita Acara Pemeriksaan Lokasi oleh Wali Nagari Sungai Aua.
- Surat keterangan jiran.
- Dokumentasi lokasi (lahan terbuka dengan vegetasi kelapa sawit dll)
- Titik koordinat dan peta lokasi dari Dinas Pertambangan dan Energi Kabupaten Pasaman Barat.
- Berita acara pemeriksaan lokasi permohonan Surat Izin Usaha Pertambangan Batuan dari Dinas Pertambangan dan Energi Kabupaten Pasaman Barat Nomor 540/39/X/DPE-2013 tanggal 9 Oktober 2013.
- Surat Rekomendasi dari Dinas Pertambangan dan Energi Kabupaten Pasaman Barat Nomor 540/40/X/DPE-2013 tentang Izin Pertambangan Rakyat Bahan Galian Batuan an. Harniadi

Besarnya Modal : Rp. 60.000.000,-



No. Izin IPR : 503-013-SIPD-BPMD2T/2002  
 Bahan Galian/Tambang: Batu Pasir, Kerikil  
 Lokasi Jorong : Simpang Gadang  
 Masa Berlaku : 24 Mei 2012 - 24 Mei 2014  
 Nagari : Sungai Awa  
 Laporan Produksi : Bulan..... Tahun.....  
 Kecamatan : Sungai Awa  
 Luas : ...!... Ha

No.	Tanggal	Nama Supir	No. Polisi	Material / Volume (m <sup>3</sup> )	Tujuan / Konsumen	Keterangan
42	15-01-2013	Hendri	BA.8465.AE	BIRTU/4 m <sup>3</sup>	PT. PMS	
43		Rido	BA.9310.NA			
44		INEP	BA.8040.SN			
45		Eki	DA.8040.SN			
46		Tudis	BA.9041.Q			
47		UYUN	Z.9310.NA			
48		APAN	Z.8049.SU			
49		SOPIA	BA.8229.SU			
50		APAN	Z.9310.NA			
51		Rido	Z.9310.NA			
52		INEP	BA.9041.Q			
53		Tudis	BA.9041.Q			
54		Hendri	BA.8465.AE			
55		Eki	BA.9297.QI			
56		UAN	BA.8040.SN			
57		Tudis	BA.9041.Q			
58	SOPIA	BA.8229.SU				
59	UYUN	Z.9310.NA				
60	INEP	BA.8040.SN				
61	Hendri	BA.8465.AE				
Jumlah						

Simpang Gadang, 15-01-2013

Diketahui / Disetujui :

Dibuat Oleh

HARNIADI

Pemilik Tambang

Kepala Tek. Tambang / Pengawasan

No. HP : .....



No. Izin IPR : 503-013-SIPD-BPMP 2T/2012  
 Bahan Galian/Tambang: Batu Pasir, Kerikil  
 Lokasi Jorong : Simpang Gadang  
 Masa Berlaku : 24 Mei 2012 - 24 Mei 2014  
 Nagari : Sungai Awa  
 Laporan Produksi : Bulan..... Tahun.....  
 Kecamatan : Sungai Awa  
 Luas : ...!... Ha

No.	Tanggal	Nama Supir	No. Polisi	Material / Volume (m <sup>3</sup> )	Tujuan / Konsumen	Keterangan
1		UAN	BA. 8040.8N	Sirtu / 4 m <sup>3</sup>	PT. PMS	
2		Tukis	BA. 9797.01			
3		Sopha	BA. 8229.5U			
4		uyun	BA. 8040.8N			
5		Rido	BA. 8066.8N			
6		Apam	Z. 9310.NA			
7		Edi	BA. 8040.8N			
8		Sakron	BA. 9797.01			
9		Rido	Z. 9310.NA			
10		uyun	BA. 8040.8N			
11		INEP	BA. 9041.01			
12		Edi	BA. 9797.01			
13		Supardi	BA. 8229.5U			
14		Tukis	BA. 9797.01			
15		INEP	BA. 9041.01			
16		RIDO	Z. 9310.NA			
17		HENRI	BA. 8065.8N			
18		uan	BA. 8040.8N			
19		Andi	BA. 9797.01			
20		Sopha	BA. 8229.5U			
21		uyun	BA. 8040.8N			
22		Rido	BA. 8066.8N			
23		Apam	Z. 9310.NA			
24		Edi	BA. 8040.8N			
25		Rido	BA. 9797.01			
26		uyun	Z. 9310.NA			
27		uyun	BA. 8040.8N			
28		Edi	BA. 9041.01			
29		Supardi	BA. 9797.01			
30		Tukis	BA. 9041.01			
31		INEP	Z. 9310.NA			
32		Rido	BA. 8065.8N			
33		Handri	BA. 8040.8N			
34		INEP	BA. 9041.01			
35		Apam	Z. 9310.NA			
36		uan	BA. 8040.8N			
37		uyun	BA. 8040.8N			
38		Edi	BA. 9797.01			
39		INEP	BA. 9041.01			
40		HENRI	BA. 8065.8N			
41		UAN	BA. 8040.8N			
		Jumlah				

15-01-2013

Sp. Gada, s. 15-01-2013

Diketahui / Disetujui :

Dibuat Oleh

H. HANADI  
 Pemilik Tambang

Kepala Tek. Tambang / Pengawasan

No. HP : .....







No. Izin IPR : 503-013-SIPD-BPMP2T/2012  
 Bahan Galian/Tambang: Batu Pasir, Kerikil  
 Lokasi Jorong : Simpang Gadang  
 Masa Berlaku : 24 MEI 2012 - 24 MEI 2014  
 Nagari : Songai Ara  
 Laporan Produksi : Bulan..... Tahun.....  
 Kecamatan : Songai Ara  
 Luas : ... Ha

No.	Tanggal	Nama Supir	No. Polisi	Material / Volume (m <sup>3</sup> )	Tujuan / Konsumen	Keterangan
	17-01-2013					NIHAZ
Jumlah						

Jp. Gadang, 17-01-2013.

Diketahui / Disetujui :

Dibuat Oleh

HARNADI  
 Pemilik Tambang

Kepala Tek. Tambang / Pengawasan

No. HP : .....



No. Izin IPR : 503-013-SIPD-BPMD2T/2012  
 Bahan Galian/Tambang: Batu Pasir Kerikil  
 Lokasi Jorong : Simpang Gadang  
 Masa Berlaku : 24 MEI 2012 - 24 MEI 2014  
 Nagari : Sungai Ara  
 Laporan Produksi : Bulan..... Tahun.....  
 Kecamatan : Sungai Ara  
 Luas : ..... Ha

No.	Tanggal	Nama Supir	No. Polisi	Material / Volume (m <sup>3</sup> )	Tujuan / Konsumen	Keterangan
	18-01-2013					MILIL
Jumlah						

Simpang, 18-01-..... 2013.

Diketahui / Disetujui :

HARNIADI

Pemilik Tambang

Dibuat Oleh

Kepala Tek. Tambang / Pengawasan

No. HP : .....





No. Izin IPR : 503/013/SIPD/BPMP2T/2012 Bahan Galian/Tambang: Batu, Pasir, Kerikil  
 Lokasi Jorong : Simpang Gadang Masa Berlaku : 24 Mei 2012 / D 24 Mei 2014  
 Nagari : SBC-AUR Laporan Produksi : Bulan...1... Tahun...2013  
 Kecamatan : SBC-AUR Luas : 1 Ha

No.	Tanggal	Nama Supir	No. Polisi	Material / Volume (m <sup>3</sup> )	Tujuan / Konsumen	Keterangan
1	20-1-2013	Suarli	BA 8229 SU	Sirtu / 4 m <sup>3</sup>	PT-PM 9	
2		Rubo	2 9300 NA			
3		Miswan	BA 8262 SU			
4		Bki	BA 9997 QI			
5		IRMAN	BA 9209 QB			
6		Suarli	BA 8229 SU			
7		Accen	BA 8305 SU			
8		Rubo	2 9300 NA			
9		Suarli	BA 8229 SU			
10		Bki	BA 9997 QI			
11		Miswan	BA 8262 SU			
12		Sury	BA 9125 H			
13	2013	IRMAN	BA 9209 QB			
14		Bki	BA 9997 QI			
15		Suarli	BA 8229 SU			
16		Accen	BA 8305 SU			
17		IRMAN	BA 8003 SU			
18		Miswan	BA 8262 SU			
19		Accen	BA 8305 SU			
20		Suarli	BA 8229 SU			
21		Bki	BA 9997 QI			
22		IRMAN	BA 9209 QB			
23	2013	IRMAN	BA 8003 SU			
24		Sury	BA 9125 H			
25		Suarli	BA 9541 YC			
26		IRMAN	BA 8003 SU			
27		Sury	BA 9125 H			
28		Bki	BA 9997 QI			
29		Suarli	BA 9541 YC			
30		IRMAN	BA 8003 SU			
31		IRMAN	BA 9041 YC			
32		Accen	BA 8305 SU			
33	IRMAN	BA 8003 SU				
34	IRMAN	BA 9041 YC				
35	Rubo	2 9300 NA				
36	IRMAN	BA 9041 YC				
37	Hendri	BA 8465 AE				
38	IRMAN	BA 9041 YC				
39	IRMAN	BA 8003 SU				
40	Suarli	BA 8229 SU				
41	Uweh	BA 9296 GD	Sirtu / 4 m <sup>3</sup>	PT-PM 9		
Jumlah						

S.P. Gadang 20-01-2013

Diketahui / Disetujui :

*HARNIADI*

Pemilik Tambang

No. HP : .....

Dibuat Oleh

*SYAFEL*

Kepala Tek. Tambang / Pengawasan



No. Izin IPR : .....

Bahan Galian/Tambang: .....

Lokasi Jorong : .....

Masa Berlaku : .....

Nagari : .....

Laporan Produksi : Bulan..... Tahun.....

Kecamatan : .....

Luas : ..... Ha

No.	Tanggal	Nama Supir	No. Polisi	Material / Volume (m <sup>3</sup> )	Tujuan / Konsumen	Keterangan
42		inep	BA 9041 Q	Satu / 4 m <sup>3</sup>	PT-PMS	
43		Miswani	BA 8262 SU			
44		Eki	BA 9997 QI			
45		IPSON	BA 9209 QB			
46		Miswani	BA 8062 SU			
47		inep	BA 9041 Q			
48		Hendri	BA 8465 AC			
49		Uwani	BA 9256 QB			
50		Adca	BA 9519 JF			
51		Miswani	BA 8262 SU			
52		Suri	BA 9229 SU			
53		Suarli	BA 8229 SU			
54		inep	BA 9041 Q			
55		Hendri	BA 8465 AC			
56		Rido	Z 9310 NA			
57		Manik	BA 9096 QB			
58		Suarli	BA 9941 VC			
59		IPSON	BA 9209 QB			
60		inep	BA 9041 Q			
61		Manik	BA 9096 QB			
62		Rido	Z 9310 NA			
63		Adca	BA 9519 JF			
64		Suarli	BA 8229 SU			
65		IPSON	BA 9209 QB			
66		Hendri	BA 8465 AC			
67		Rido	Z 9310 NA			
68		Suarli	BA 9941 VC			
69		Eki	BA 9997 QI			
70		Adca	BA 9519 JF			
71		IPSON	BA 9209 QB			
72		Eki	BA 9997 QI			
73		Rido	Z 9310 NA			
74		IPSON	BA 9209 QB			
75		Adca	BA 9519 JF			
76		Eki	BA 9997 QI			
77		Suri	BA 9229 SU			
78		Suarli	BA 8229 SU			
79		Hendri	BA 8465 AC			
80		Rido	Z 9310 NA			
81		Adca	BA 9519 JF			
82		Eki	BA 9997 QI	Satu / 4 m <sup>3</sup>	PT-PMS	
Jumlah						

S.P. Seimbang 20-01-2013

Diketahui / Disetujui :

Dibuat Oleh

*[Signature]*

*[Signature]*

Pemilik Tambang

Kepala Tek. Tambang / Pengawasan

No. HP : .....



No. Izin IPR : .....

Bahan Galian/Tambang: .....

Lokasi Jorong : .....

Masa Berlaku : .....

Nagari : .....

Laporan Produksi : Bulan..... Tahun.....

Kecamatan : .....

Luas : ..... Ha

No.	Tanggal	Nama Supir	No. Polisi	Material / Volume (m <sup>3</sup> )	Tujuan / Konsumen	Keterangan
83	20-01-2013	Soni	BA 8229 U	Sirtu / 4 m <sup>3</sup>	PT. PM 9	
84		Suherli	BA 8229 SU			
85		Hendoc	BA 8465 AC			
86		Irsan	BA 9209 QB			
87		manik	BA 9096 QB			
88		Arman	BA 8003 SU			
89		manik	BA 9096 QB			
90		Arman	BA 8003 SU			
91		Ujun	BA 8080 SU			
92		Ujang	BA 8066 SU			
93	Aulca	BA 8509 JB	Sirtu / 4 m <sup>3</sup>	PT. PM 9		
Jumlah			93			

M. Sadaq 20-01-2013

Diketahui / Disetujui :

Dibuat Oleh

*[Signature]*

*[Signature]*

Pemilik Tambang

Kepala Tek. Tambang / Pengawasan

No. HP : .....



No. Izin IPR : 503/013/S120/BPMP2T/2012  
 Bahan Galian/Tambang: Batu Pasir, Karan  
 Lokasi Jorong : Simpang Gadang  
 Masa Berlaku : 24 Mei - 2012 / 24 Mei 2014  
 Nagari : SEL-AUR  
 Laporan Produksi : Bulan...1... Tahun...2012  
 Kecamatan : SEL-AUR  
 Luas : ...1... Ha

No.	Tanggal	Nama Supir	No. Polisi	Material / Volume (m <sup>3</sup> )	Tujuan / Konsumen	Keterangan
1	21-1-2013	Manik	BA 9096 AB	Sirtu / 4 m <sup>3</sup>	PT-PM9	
2		inap	BA 9041 Q			
3		Suarli	BA 8299 SU			
4		uwat	BA 9296 GO			
5		manik	BA 9096 AB			
6		ASMAR	BA 9929 LU			
7		usamp	BA 8066 SN			
8		Eki	BA 9797 Q			
9		Hendri	BA 8465 AC			
10		Aceh	BA 8305 SU			
11		uwat	BA 9296 GO			
12		ucun	BA 8040 SN			
13		Rico	Z 9310 MA			
14		inap	BA 9041 Q			
15		Suarli	BA 8299 SU			
16		manik	BA 9096 AB			
17		ucun	BA 8040 SN			
18		SUN	BA 9129 H			
19		ASMAR	BA 9929 LU			
20		usamp	BA 8066 SN			
21		Eki	BA 9797 Q			
22		Hendri	BA 8465 AC			
23		KUMI	BA 9280 BG			
24		Pendri	BD 8952 AS			
25		Rico	Z 9310 MA			
26		inap	BA 9041 Q			
27		Suarli	BA 8299 SU			
28		uwat	BA 9296 GO			
29		Aceh	BA 8305 SU			
30		Ucal	BA 8095 U			
31		manik	BA 9096 AB			
32		Suarli	BA 9941 YC			
33		SURY	BA 9059 H			
34		ASMAR	BA 9929 LU			
35		Suarli	BA 8299 SU			
36		usamp	BA 8066 SN			
37		Eki	BA 9797 Q			
38		Hendri	BA 8465 AC			
39		ucun	BA 8040 SN			
40		Rico	Z 9310 MA			
41	21-1-2013	Pendri	BD 8952 AS	4 m <sup>3</sup> / sirtu	PT-PM9	
Jumlah						

SP-Gadang, 21-01-2013.

Diketahui / Disetujui :

1-ABNIA di

Pemilik Tambang

Dibuat oleh

SUARLI

Kepala Tek. Tambang / Pengawasan

No. HP : .....



No. Izin IPR : 503-03-SPD-BMP 2T-202 Bahan Galian/Tambang: Batu, Pasir, Koral  
 Lokasi Jorong : Simpang Gabang Masa Berlaku : 24-mei-2012-24-mei-2014  
 Nagari : SEL-ACU Laporan Produksi : Bulan...1... Tahun...2013  
 Kecamatan : SEL-ACU Luas : ...1... Ha

No.	Tanggal	Nama Supir	No. Polisi	Material / Volume (m <sup>3</sup> )	Tujuan / Konsumen	Keterangan
1	22-1-2013	ASMAER	BA 9929 LU	Sirtu / 4m <sup>3</sup>	PT. PAM3	
2		mandak	BA 9096 QB			
3		Pasarbaru	BK 871 BK			
4		Suarli	BA 8229 SU			
5		Lzul	BA 8072 AS			
6		Windro	BA 8269 SU			
7		Uman	BA 8003			
8	2013	Bki	BA 9757 Q			
9		Ump	BA 9041 Q			
10		Misuran	BA 8262 SU			
11		Aelca	BA 9509 JF			
12		Suarli	BA 8229 SU			
13		Suarli	BA 8229 SU			
14		Uwat	BA 9296 BD			
15		ASMAER	BA 9929 LU			
16		Suarli	BA 8229 SU			
17		Uman	BA 8003 SU			
18	2013	Rido	Z 9310 NA			
19		Nandear	BA 9395 JO			
20		Ump	BA 9041 Q			
21		Bki	BA 9757 Q			
22		Uman	BA 8003 SU			
23		Windro	BA 8269 SU			
24		Pasarbaru	BK 871 BK			
25		Lzul	BA 8072 AS			
26		Ebi	BA 9155 Q			
27		Nandear	BA 9395 JO			
28	mandak	BA 9096 QB				
29	Ujang	BA 8066 SU				
30	Uman	BA 8003 SU				
31	Rido	Z 9310 NA				
32	Aelca	BA 9509 JF				
33	mandak	BA 9096 QB				
34	Uman	BA 8003 SU				
35	Misuran	BA 8262 SU				
36	Suarli	BA 8229 SU				
37	Aelca	BA 9509 JF				
38	Misuran	BA 8262 SU				
39	Nandear	BA 9395 JO				
40	Uwat	BA 9296 BD				
41		Suarli	BA 8229 SU	Sirtu / 4m <sup>3</sup>	PT. PAM3	
Jumlah						

Simpang Gabang 22-01-2013

Diketahui / Disetujui :

HARNIADI  
 Pemilik Tambang

No. HP : .....

Dibuat Oleh

SYAIFUL  
 Kepala Tek. Tambang / Pengawasan







No. Izin IPR : .....

Bahan Galian/Tambang: .....

Lokasi Jorong : .....

Masa Berlaku : .....

Nagari : .....

Laporan Produksi : Bulan..... Tahun.....

Kecamatan : .....

Luas : ..... Ha

No.	Tanggal	Nama Supir	No. Polisi	Material / Volume (m <sup>3</sup> )	Tujuan / Konsumen	Keterangan
42		map	BA 9041 Q	Sirtu / 4m <sup>3</sup>	PT. DMS	
43		kur	BA 9230 PG			
44		suwark	BA 8229 SU			
45		urum	BA 8040 SN			
46		Rido	2 9310 NA			
47		IPSON	BA 9209 RB			
48		map	BA 9041 Q			
49		Eki	BA 9997 QI			
50		urum	BA 8040 SN			
51		urang	BA 8066 SN			
52		IPSON	BA 9209 RB			
53		Rido	2 9310 NA			
54		urang	BA 8066 SN			
55		Aliq	BA 9519 JF			
56		map	BA 9041 Q			
57		suwark	BA 8229 SU			
58		Eki	BA 9997 QI			
59		manik	BA 9096 RB			
60		Pendr	BA 8572 AS			
61		urum	BA 8040 SN			
62		urang	BA 8066 SN			
63		Eki	BA 9997 QI			
64		map	BA 9041 Q			
65		urang	BA 8066 SN			
66		suwark	BA 8229 SU			
67		Rido	2 9310 NA			
68		Aliq	BA 9519 JF			
69		isop	BA 9397 JO			
70		Eki	BA 9997 QI			
71		Suri	BA 9129 HI			
72		isop	BA 9397 JO			
73		Eki	BA 9997 QI			
74		map	BA 9041 Q			
75		Aliq	BA 9519 JF			
76		map	BA 9041 Q			
77		Rido	2 9310 NA			
78		manik	BA 9096 RB			
79		urang	BA 8066 SN			
80		Rido	2 9310 NA			
81		suwark	BA 8229 SU			
82		urum	BA 8040 SN	Sirtu / 4m <sup>3</sup>	PT. DMS	
Jumlah						

SD. Gadang ..... 14-01-2013

Diketahui / Disetujui :

Dibuat Oleh

*Handwritten signature: HAN NIADI*

*Handwritten signature: SUKFUL*

Pemilik Tambang

Kepala Tek. Tambang / Pengawasan

No. HP : .....



No. Izin IPR : .....

Bahan Galian/Tambang: .....

Lokasi Jorong : .....

Masa Berlaku : .....

Nagari : .....

Laporan Produksi : Bulan..... Tahun.....

Kecamatan : .....

Luas : ..... Ha

No.	Tanggal	Nama Supir	No. Polisi	Material / Volume (m <sup>3</sup> )	Tujuan / Konsumen	Keterangan
83	14-01-13	Ulang	BA 8066 SM	Sirtac / 4 m <sup>3</sup>	PT. PMS	
84		Maulik	BA 5056 QUB			
85		Vicun	BA 510402N			
86		Ulang	BA 8066 SN	Sirtac / 4 m <sup>3</sup>	PT. PMS	
Jumlah			86			

SA. Gudang 12-01-2013

Diketahui / Disetujui :

Dibuat Oleh

*MARNIADI*

*[Signature]*

Pemilik Tambang

Kepala Tek. Tambang / Pengawasan

No. HP : .....



No. Izin IPR : 503-013-SIPD-BPMP21-2013 Bahan Galian/Tambang : Batu Pasir kerinci  
 Lokasi Jorong : Simpang Gadang Masa Berlaku : 24 Mei 2012 / 24 Mei 2014  
 Nagari : SIAL-AUR Laporan Produksi : Bulan... Tahun... 2013  
 Kecamatan : SIAL-AUR Luas : ... Ha

No.	Tanggal	Nama Supir	No. Polisi	Material / Volume (m <sup>3</sup> )	Tujuan / Konsumen	Keterangan
1		IPsan	BA 9209 QB	Sirtu / 4 m <sup>3</sup>	PT-PMS	
2		Acan	BA 8305 SU			
3		Sapran	BA 8229 SU			
4		manik	BA 9096 QB			
5		IPsan	BA 9209 QB			
6		kuri	BA 9230 BG			
7		Acan	BA 8305 SU			
8		IKI	BA 9997 QI			
9		uwat	BA 9296 SO			
10		IPsan	BA 9209 QB			
11		Muswan	BA 8268 SU			
12		Edr	BA 9997 QI			
13		Acan	BA 8305 SU			
14		kuri	BA 9230 BG			
15		manik	BA 9096 QB			
16		Sapran	BA 8229 SU			
17		IPsan	BA 9209 QB			
18		Iman	BA 8003 SU			
19		inap	BA 9041 QI			
20		Acan	BA 8305 SU			
21		IKI	BA 9997 QI			
22		Sapran	BA 8229 SU			
23		kuri	BA 9230 BG			
24		IPsan	BA 9209 QB			
25		kuri	BA 9230 BG			
26		Sapran	BA 8229 SU			
27		Acaq	BA 9999 JIF			
28		kuri	BA 9230 BG			
29		uwat	BA 9296 SO			
30		IPsan	BA 9209 QB			
31		Rudo	Z 9310 NA			
32		inap	BA 9041 QI			
33		Acan	BA 8305 SU			
34		Acaq	BA 9999 JIF			
35		inap	BA 9041 QI			
36		Hendri	BA 8465 AE			
37		Wang	BA 8066 SN			
38		usun	BA 8040 SN			
39		Iman	BA 8003 SU			
40		Sapran	BA 8229 SU			
41		Rudo	Z 9310 NA	Sirtu / 4 m <sup>3</sup>	PT-PMS	
Jumlah						

SIPD-Gadong 13-01-2013

Diketahui / Disetujui :

Dibuat Oleh

*Handwritten signature*  
 HARNADI

*Handwritten signature*  
 SUTAPAL

Pemilik Tambang

Kepala Tek. Tambang / Pengawasan

No. HP : .....



No. Izin IPR : 503/013/SIPD/BPMP2T-2013  
 Bahan Galian/Tambang: Batu Pasir, kerikil  
 Lokasi Jorong : Simpang Gadang  
 Masa Berlaku : 24 Mei 2012 / 24 Mei 2014  
 Nagari : Sei-Aer  
 Laporan Produksi : Bulan...1... Tahun 2013  
 Kecamatan : Sei-Aer  
 Luas : ...1... Ha

No.	Tanggal	Nama Supir	No. Polisi	Material / Volume (m <sup>3</sup> )	Tujuan / Konsumen	Keterangan
1		Muswan	BA 8262 SN	Surte / 4m <sup>3</sup>	PT. PMS	
2		Wwek	BA 9269 GD			
3		Wiang	BA 8066 SN			
4		Suarli	BA 8229 SU			
5		Eki	BA 9997 QI			
6		Uyuh	BA 8040 SN			
7		Imep	BA 9041 Q			
8		Muswan	BA 8262 SN			
9		Kum	BA 9230 BG			
10		Rudo	2 9310 NA			
11		Sari	DA 9129 H			
12		Uyuh	BA 8040 SN			
13	1 - 2013	Wiang	BA 8066 SN			
14		Uyuh	BA 9209 QB			
15		Eki	BA 9997 QI			
16		Manuk	BA 9096 QB			
17		Wwek	BA 9206 GD			
18		Suarli	BA 8229 SU			
19		Mela	BA 9509 JF			
20		Wep	BA 9041 Q			
21		Wwek	BA 9206 GD			
22		Rudo	2 9310 NA			
23	Kum	BA 9230 BG				
24	Uyuh	BA 9209 QB				
25	Sisop	BA 9397 JO				
26	Wiang	BA 8066 SN				
27	Pendek	BA 0752 AS				
28	Eki	BA 9997 QI				
29	Uyuh	BA 8040 SN				
30	Uyuh	BA 9209 QB				
31	Suarli	BA 8229 SU				
32	Eki	BA 9997 QI				
33	Wwek	BA 9502 VO				
34	Wep	BA 9041 Q				
35	Uyuh	BA 9209 QB				
36	Rudo	2 9310 NA				
37	Kum	BA 9230 BG				
38	Mela	BA 9509 JF				
39	Suarli	BA 8229 SU				
40	Uyuh	BA 9209 QB				
41	Pendek	BA 0752 AS		Surte / 4m <sup>3</sup>	PT. PMS	
Jumlah						

SP. Gadang 14-01-2013

Diketahui / Disetujui :

Dibuat Oleh

*HARUADI*

Pemilik Tambang

Kepala Tek. Tambang / Pengawasan

No. HP : .....



No. Izin IPR : 503/03/SIPD/BRMP2T/2002 Bahan Galian/Tambang: Boro, Pasir, Kambal  
 Lokasi Jorong : Simpang Gedang Masa Berlaku : 24 Mei 2012 / 24 Mei 2014  
 Nagari : SEL - AUF Laporan Produksi : Bulan... 1... Tahun... 2013  
 Kecamatan : SEL - AUF Luas : ... 1... Ha

No.	Tanggal	Nama Supir	No. Polisi	Material / Volume (m <sup>3</sup> )	Tujuan / Konsumen	Keterangan
1	12-01-2013	Aceh	BA 8305 SU	Sirtex / 4 m <sup>3</sup>	PT. PMS	
2		Sisop	BA 9797 QI			
3		Sapran	BA 8229 SU			
4		Eki	BA 9797 QI			
5		Manuk	BA 9096 QB			
6		Uyuh	BA 8040 SN			
7		Ulang	BA 8066 SN			
8		Edi	BA 9155 Q			
9		Rido	2 9310 NA			
10		Inep	BA 9041 Q			
11		Sapran	BA 8229 SU			
12		Aceh	BA 8305 SU			
13		Henaldi	BA 8465 AC			
14		Rido	2 9310 NA			
15		Uyuh	BA 8040 SN			
16		Ulang	BA 8066 SN			
17		Edi	BA 9155 Q			
18		Rido	2 9310 NA			
19		Manuk	BA 9096 QB			
20		Iman	BA 8003 SU			
21		Eki	BA 9797 QI			
22		Sapran	BA 8229 SU			
23		Inep	BA 9041 Q			
24		Uyuh	BA 8040 SN			
25		Rido	2 9310 NA			
26		Sapran	BA 8229 SU			
27		Inep	BA 9041 Q			
28		Uyuh	BA 8040 SN			
29		Eki	BA 9797 QI			
30		Ulang	BA 8066 SN			
31		Edi	BA 9155 Q			
32		Rido	2 9310 NA			
33		Inep	BA 9041 Q			
34		Eki	BA 9797 QI			
35		Aceh	BA 8305 SU			
36		Rido	2 9310 NA			
37		Inep	BA 9041 Q			
38		Sapran	BA 8229 SU			
39		Eki	BA 9797 QI			
40		Edi	BA 9155 Q	Sirtex / 4 m <sup>3</sup>	PT. PMS	
41						
		Jumlah				

Simpang Gedang, 12-01-2013

Diketahui / Disetujui :

Dibuat Oleh

*M. HANILADI*  
 \_\_\_\_\_  
 Pemilik Tambang

*[Signature]*  
 \_\_\_\_\_  
 Kepala Tek. Tambang / Pengawasan

No. HP : .....

Kepala Tek. Tambang / Pengawasan



No. Izin IPR : .....

Bahan Galian/Tambang: .....

Lokasi Jorong : .....

Masa Berlaku : .....

Nagari : .....

Laporan Produksi : Bulan..... Tahun.....

Kecamatan : .....

Luas : ..... Ha

No.	Tanggal	Nama Supir	No. Polisi	Material / Volume (m <sup>3</sup> )	Tujuan / Konsumen	Keterangan
42	12-01-2013	Ujang	BA 8066 SU	9176 / 4m <sup>3</sup>	PT-PMS	
43		IPSON	BA 9209 QB			
44		ACAN	BA 8305 SU			
45		Edi	BA 9155 Q			
46		SAPRAN	BA 8229 SU			
47		IPSON	BA 9209 QB			
48		ACAN	BA 8305 SU			
49		UJANG	BA 8066 SU			
50		IPSON	BA 9209 QB			
51		HENDRI	BA 8465 AC			
52		UJANG	BA 8066 SU			
53		Eki	BA 9997 Q1			
54		Indo	BA 9041 Q			
55		HENDRI	BA 8465 AC			
56		SAPRAN	BA 8229 SU			
57		Rudo	R 9310 NA			
58		ACAN	BA 8305 SU			
59		UJANG	BA 8066 SU			
60		Indo	BA 9041 Q			
61		HENDRI	BA 8465 AC			
62		SAPRAN	BA 8229 SU			
63		Eki	BA 9997 Q1			
64		Rudo	2 9310 NA			
65		ACAN	BA 8305 SU			
66		UJANG	BA 8066 SU			
67		ACAN	BA 8305 SU			
68		Eki	BA 9997 Q1			
69		UJANG	BA 8066 SU			
70		Indo	BA 9041 Q			
71		SAPRAN	BA 8229 SU			
72		Rudo	BA 9310 KA			
73		Eki	BA 9997 Q1			
74		ACAN	BA 8305 SU			
75		Indo	BA 9041 Q			
76		IPSON	BA 9209 QB			
77		Rudo	2 9310 NA			
78		ACAN	BA 8305 SU			
79		Indo	BA 9041 Q			
80		IPSON	BA 9209 QB			
81		ACAN	BA 8305 SU			
82		Rudo	2 9310 NA	9176 / 4m <sup>3</sup>	PT-PMS	
Jumlah						

12-01-2013

Diketahui / Disetujui :

Dibuat Oleh

HARLIADI

Syaiful

Pemilik Tambang

Kepala Tek. Tambang / Pengawasan

No. HP : .....



No. Izin IPR : .....

Bahan Galian/Tambang: .....

Lokasi Jorong : .....

Masa Berlaku : .....

Nagari : .....

Laporan Produksi : Bulan..... Tahun.....

Kecamatan : .....

Luas : ..... Ha

No.	Tanggal	Nama Supir	No. Polisi	Material / Volume (m <sup>3</sup> )	Tujuan / Konsumen	Keterangan
83	12-01-2013	Isran	BA 9205 QB	SIVCO / 4m <sup>3</sup>	PT- PMS	
84		usang	BA 8066 SN			
85		Sapriah	BA 8029 SU			
86		Wed	BA 9041 Q			
87		Sapriah	BA 8029 SU			
88		Wed	BA 9041 Q			
89		Sapriah	BA 8029 SU			
90		Rico	2 9300NA			
91		Edi	BA 9155 Q			
92		Hendri	BA 8465 AC			
93	Bulcamp	BA 8066 SN				
94	Uyun	BA 8040 SN				
95	Manik	BA 9026 QB				
96	Hendri	BA 8465 AC				
97	Uyun	BA 8040 SN				
98	Manik	BA 9026 QB				
99	Uyun	BA 8040 SN				
100	Eki	BA 9997 Q	SIVCO / 4m <sup>3</sup>	PT- PMS		
101	KUM	BA 9230 BS				
Jumlah			101			

SP. Bodane, 12-01-2013

Diketahui / Disetujui :

Dibuat Oleh

*HABRIADI*

*Syafel*

Pemilik Tambang

Kepala Tek. Tambang / Pengawasan

No. HP : .....





No. Izin IPR : 503/013/SKPD/BPMPT/2012 Bahan Galian/Tambang: Batu, Pasir, Kerikil  
 Lokasi Jorong : Simpang Gadang Masa Berlaku : 24 Mei 2012 / 24 Mei 2014  
 Nagari : SBL - AUL Laporan Produksi : Bulan...1... Tahun 2013  
 Kecamatan : SBL - AUL Luas : ...1... Ha

No.	Tanggal	Nama Supir	No. Polisi	Material / Volume (m <sup>3</sup> )	Tujuan / Konsumen	Keterangan
1	11-01-2013	Susi	BA 9229 H	Sirtex / 4m <sup>3</sup>	PT. PMS	
2		uyun	BA 8040 SN			
3		Sufren	BA 8229 SU			
4		Ujang	BA 8066 SN			
5		Iman	BA 8003 SU			
6		IRSON	BA 9209 QB			
7		Eki	BA 9797 QI			
8		Tekis	BA 9797 QE			
9		Imep	BA 9041 Q			
10		Sufren	BA 8229 SU			
11		IRSON	BA 9209 QB			
12		uyun	BA 8040 SN			
13		Iman	BA 8003 SU			
14		Ujang	BA 8066 SN			
15		Sufren	BA 8229 SU			
16		IRSON	BA 9209 QB			
17		Eki	BA 9797 QI			
18		Edi	BA 9155 Q			
19		Kurni	BA 9230 BG			
20		Tekis	BA 9797 QE			
21		Sufren	BA 8229 SU			
22		Edi	BA 9155 Q			
23		uyun	BA 8040 SN			
24		Kurni	BA 9230 BG			
25		Eki	BA 9797 QI			
26		Rido	2 9310 NA			
27		Sufren	BA 8229 SU			
28		Imep	BA 9041 Q			
29		uyun	BA 8040 SN			
30		Eki	BA 9797 QI			
31		Ujang	BA 8066 SN			
32		Edi	BA 9155 Q			
33		Rido	2 9310 NA			
34		Imep	BA 9041 Q			
35		Eki	BA 9797 QI			
36		ACON	BA 8305 SU			
37		Rido	2 9310 NA			
38		Imep	BA 9041 Q			
39		Sufren	BA 8229 SU			
40		Eki	BA 9797 QI			
41		Edi	BA 9155 Q	Sirtex / 4 m <sup>3</sup>	PT. PMS	
Jumlah						

Simpang Gadang ..... 11 - 01 - 2013

Diketahui / Disetujui :

Dibuat Oleh

HANINDI  
 Pemilik Tambang

Kepala Tek. Tambang / Pengawasan

No. HP : .....





No. Izin IPR : 503/03/SID/SPMPT/2012 Bahan Galian/Tambang: Batu Pasir, Kambel  
 Lokasi Jorong : Simpang Gadang Masa Berlaku : 24 Mei 2012 / D 24 Mei 2014  
 Nagari : Sungai Aca Laporan Produksi : Bulan... Tahun...  
 Kecamatan : Sungai Aca Luas : ... Ha

No.	Tanggal	Nama Supir	No. Polisi	Material / Volume (m <sup>3</sup> )	Tujuan / Konsumen	Keterangan
1	9-01-2013	uwat	BA 9296 GD	Suru / 4 m <sup>3</sup>	PT. PMS	
2		Eki	BA 9797 Q1			
3		Suri	BA 929 H			
4		Kuri	BA 9232 BG			
5		Edi	BA 9155 Q			
6		Iman	BA 8003 SU			
7		Eki	BA 9797 Q1			
8		IPSan	BA 9209 QB			
9		Inep	BA 9041 Q			
10		Eki	BA 9797 Q1			
11	3	Miswan	BA 8262 SU			
12	20	IPSan	BA 9209 QB			
13		Suri	BA 929 H			
14		Manik	BA 9096 QB			
15		Miswan	BA 8262 SU			
16		Eki	BA 9797 Q1			
17		IPSan	BA 9209 QB			
18		Yun	BA 8040 SN			
19		Wahy	BA 8066 SN			
20		Inep	BA 9041 Q			
21		IPSan	BA 9209 QB			
22		Miswan	BA 8262 SU			
23		Inep	BA 9041 Q			
24		Yun	BA 8040 SN			
25		IPSan	BA 9209 QB			
26		Eki	BA 9797 Q1			
27		Inep	BA 9041 Q			
28		uwat	BA 9296 GD			
29		Wahy	BA 8066 SN			
30		Iman	BA 8003 SU			
31		Inep	BA 9041 Q			
32		Yun	BA 8040 SN			
33		Iman	BA 8003 SU			
34		Wahy	BA 8066 SN			
35		Yun	BA 8040 SN			
36		uwat	BA 9296 GD			
37		Inep	BA 9041 Q			
38		Eki	BA 9797 Q1			
39		uwat	BA 9296 GD			
40		Yun	BA 8040 SN			
41		Eki	BA 9797 Q1	Suru / 4 m <sup>3</sup>	PT. PMS	
Jumlah						

Simpang Gadang 9-01-2013

Diketahui / Disetujui :

Dibuat Oleh

*H. H. H. H. H.*  
 H. H. H. H. H.

*[Signature]*  
 [Signature]

Pemilik Tambang

Kepala Tek. Tambang / Pengawasan

No. HP : .....



No. Izin IPR : .....

Bahan Galian/Tambang: .....

Lokasi Jorong : .....

Masa Berlaku : .....

Nagari : .....

Laporan Produksi : Buian..... Tahun.....

Kecamatan : .....

Luas : ..... Ha

No.	Tanggal	Nama Supir	No. Polisi	Material / Volume (m <sup>3</sup> )	Tujuan / Konsumen	Keterangan
42	9-1-2013	usang	BA 8066 SN	Sirtu (4 m <sup>3</sup> )	PT. PMS	
43		inep	BA 9041 Q			
44		uyun	BA 8040 SN			
45		eki	BA 9797 Q1			
46		usang	BA 8066 SN			
47		uwel	BA 9296 GD			
48		inep	BA 9041 Q			
49		uyun	BA 8040 SN			
50		uwel	BA 9296 GD			
51		eki	BA 9797 Q1			
52		uyun	BA 8040 SN			
53		inep	BA 9041 Q			
54		eki	BA 9797 Q1			
55		uwel	BA 9296 GD			
56		usang	BA 8066 SN			
57		uyun	BA 8040 SN			
58		eki	BA 9797 Q1			
59		menk	BA 9056 QB			
60		hendri	BA 8465 AC			
61		menk	BA 9056 QB			
62		edi	BA 9055 Q			
63		hendri	BA 8465 AC			
64		kon	BA 9230 BG			
65		hendri	BA 8465 AC			
66		eki	BA 9797 Q1			
67		hendri	BA 8465 AC			
68		uwel	BA 9296 GD			
69		uwel	BA 9296 GD	Sirtu (4 m <sup>3</sup> )	PT. PMS	
Jumlah			69			

SP. Badeng 9-01-2013

Diketahui / Disetujui :

Dibuat Oleh

HA RANIADI

[Signature]

Pemilik Tambang

Kepala Tek. Tambang / Pengawasan

No. HP : .....



No. Izin IPR : 503/013/SIPD/BPMPT/2012/2002 Bahan Galian/Tambang: Batu Pasir / kersek  
 Lokasi Jorong : Simpang Gadang Masa Berlaku : 24 Mei 2012 / s.d 24 Mei 2014  
 Nagari : SEL - AUV Laporan Produksi : Bulan...1... Tahun...2013  
 Kecamatan : SEL - AUV Luas : ...1... Ha

No.	Tanggal	Nama Supir	No. Polisi	Material / Volume (m <sup>3</sup> )	Tujuan / Konsumen	Keterangan
1	10-1-2013	Uwat	BA 9296 GD	Sirtu / 4m <sup>3</sup>	PT - RMS	
2		Hendri	BA 8465 AC			
3		IPsan	BA 9209 QB			
4		Weg	BA 9041 Q			
5		Eki	BA 9797 QI			
6		Iman	BA 8003 SU			
7		Tukis	BA 9797 QF			
8		Rido	Z 9310 NA			
9		Susi	BA 9129 H			
10		Uyuh	BA 8040 SN			
11	M	Manuk	BA 9056 QB			
12	O	Hendri	BA 8465 AC			
13	Q	Weg	BA 9041 Q			
14		Safren	BA 8229 SU			
15		Eki	BA 9797 QI			
16	I	Rido	Z 9310 NA			
17		Tukis	BA 9797 QF			
18		Uwat	BA 9296 GD			
19		IPsan	BA 9209 QB			
20	O	Iman	BA 8003 SU			
21		Susi	BA 9129 H			
22	I	Safren	BA 8229 SU			
23		Uyuh	BA 8066 SN			
24	O	IPsan	BA 9209 QB			
25		Safren	BA 8229 SU			
26	/	Rido	Z 9310 NA			
27		Uyuh	BA 8040 SN			
28		Hendri	BA 8465 AC			
29		Eki	BA 9797 QI			
30		Weg	BA 9041 Q			
31		Tukis	BA 9797 QF			
32		IPsan	BA 9209 QB			
33		Eki	BA 9155 Q			
34		Weg	BA 9041 Q			
35		Kusi	BA 9230 BG			
36		Uyuh	BA 8066 SN			
37		Safren	BA 8229 SU			
38		Rido	Z 9310 NA			
39		Hendri	BA 8465 AC			
40		Eki	BA 9797 QI			
41		Weg	BA 9041 Q	Sirtu / 4m <sup>3</sup>	PT - RMS	
Jumlah						

Simpang Gadang 10-1-2013

Diketahui / Disetujui :

Dibuat Oleh

*[Signature]*  
 HANINDI

*[Signature]*  
 SYAFEL

Pemilik Tambang

Kepala Tek. Tambang / Pengawasan

No. HP : .....











PT. PASAMANMARAMA SEJAHTERA  
SIMPANG GADANG

### BUKTI PENGELUARAN KAS

No. 000427

Bank : \_\_\_\_\_

UNIT KELAPA SAWIT KEBUN

FEB 11 102

Dibayarkan kepada : **H.Mirzati**

Tgl. 28 FEB 2013

Nomor	KETERANGAN	Jumlah
	B. Pajak Mineral Bukan Logam & Batuan (Galian C) November 2012 40 Trip x 4M3 x Rp. 3.000.-	Rp 480,000
	B. Pajak Mineral Bukan Logam & Batuan (Galian C) Desember 2012 250 Trip x 4M3 x Rp. 3.000.-	Rp 3,000,000
	B. Pajak Mineral Bukan Logam & Batuan (Galian C) Januari 2013 750 Trip x 4M3 x Rp. 3.000.-	Rp 9,000,000

Dengan  
huruf Dua Belas Juta Empat Ratus Delapan Puluh Riburupiah

Rp. 12,480,000

Disetujui Oleh :

Dibukukan Oleh :

Diterima Oleh :

Dibayarkan Oleh :

Diperiksa oleh :


Manager Keuangan

Bagian Pembukuan

Penerima

Bag. Keuangan/Kasir

Internal Audit



PEMERINTAH DAERAH  
KABUPATEN PASAMAN BARAT

### SURAT KETETAPAN PAJAK (SKP-DAERAH)

NO. URUT  
.....

MASA : NP. Des 2012, Januari 2013

TAHUN : 2012 - 2013

NAMA : PT. PMS

ALAMAT : SUNGAI AUR

NOMOR POKOK WAJIB PAJAK DAERAH (NPWPD) : \_\_\_\_\_

TANGGAL JATUH TEMPO : \_\_\_\_\_

NO	KODE REKENING	URAIAN PAJAK DAERAH	JUMLAH (Rp)
		<u>pajak Mineral Bulanan (Galian c)</u>	
		<u>Bulan :</u>	
		<u>Desember 2012, 40 trip x 4m<sup>3</sup> x 3000.</u>	<u>120.000,-</u>
		<u>Desember 2012, 250 trip x 4m<sup>3</sup> x 3000.</u>	<u>3000.000,-</u>
		<u>Januari 2013, 750 trip x 4m<sup>3</sup> x 3000.</u>	<u>9.000.000,-</u>
		<u>Jumlah Ketetapan Pokok Pajak</u>	<u>12.480.000,-</u>
		<u>Jumlah Sanksi : a. Bunga</u>	<u>-</u>
		<u>b. Kenaikan</u>	<u>-</u>
		<u>Jumlah Keseluruhan</u>	<u>12.480.000,-</u>

Dengan huruf : Dua belas juta empat ratus delapan puluh ribu rupiah,

Perhatian:

1. Harap penyetoran dilakukan pada Bank/Bendahara Penerima : DPE

2. Apabila SKPD ini tidak atau kurang dibayar lewat waktu paling lama 30 hari setelah SKPD diterima atau (tanggal jatuh tempo) dikenakan sanksi administrasi berupa bunga sebesar 2% perbulan



Simpang Empat, 18 Februari 2013

a.n. Pejabat Pengelola Keuangan Daerah.

H. Muzanti, SE  
NIP. 196703181988031003

potong di sini

NO. URUT : \_\_\_\_\_

TANDA TERIMA

NAMA : \_\_\_\_\_

ALAMAT : \_\_\_\_\_

NPWPD : \_\_\_\_\_

Yang Menerima

Dayana  
NIP. \_\_\_\_\_



PEMERINTAH KABUPATEN PASAMAN BARAT  
**DINAS PERTAMBANGAN DAN ENERGI**

Jln. Cindua Mato No 29 Pasaman Baru Simpang Ampek  
Telp. (0753) 466385 Fax (0753) 466386 – Kode Pos 26366

**SURAT KETERANGAN**

Saya yang bertanda tangan dibawah ini :

Nama : HARNIADI  
No.KTP : 1312092707690004  
Alamat : JORONG SP. GADANG  
Pekerjaan : PEMILIK IZIN NO: 503/013/SIPd/BRMP2T  
No HP : 081367437963

Dengan ini, saya yang menyatakan dalam pelaksana kegiatan penambang bahan galian :

- a. BATUAN
- b. \_\_\_\_\_

Akan memenuhi kewajiban yang dipersaratkan dalam ketentuan teknis pelaksanaan Penambangan yang baik dan benar seperti :

1. Kewajiban membuat **laporan kegiatan Pertambangan** ( jumlah karyawan/ pekerja, jenis peralatan pertambangan dan laporan produksi tambang ) disetiap bulan/ triwulan.
2. Kewajiban melaksanakan **Penambangan di dalam lokasi tambang** yang diizinkan sesuai koordinat lokasi tambang.
3. Kewajiban **mereklamasi lokasi tambang** dengan tidak merusak/ mengganggu aspek lingkungan seperti mereklamasi lubang-lubang bekas lokasi tambang, tidak mengganggu aliran sungai.
4. Kewajiban menjaga **kondisi lingkungan** dilokasi pertambangan.
5. Kewajiban **membayar pajak bahan galian** batuan ke dinas Pertambangan dan Energi Kab. Pasan Barat setiap bulan.

Demikianlah surat pernyataan ini saya perbuat dengan sadar, apa bila ada **pelanggaran dari ketentuan/kewajiban yang tertuang diperundang – undangan** maka izin dapat dihentikan/ dicabut dan dihukum sesuai dengan ketentuan perundang-undangan yang berlaku.

An. Penambang

.....20..



(.....HARNIADI.....)

➤ **Untuk Dinas Pertambangan dan Energi**



No. Izin IPR : 503-013-SIPD-BMP2T/2013  
 Bahan Galian/Tambang: Batu Pasir, Kerikil  
 Lokasi Jorong : Simpang Gadang  
 Masa Berlaku : 24 Mei 2012 - 24 Mei 2014  
 Nagari : Sungai Ara  
 Laporan Produksi : Bulan..... Tahun.....  
 Kecamatan : Sungai Ara  
 Luas : ... Ha

No.	Tanggal	Nama Supir	No. Polisi	Material / Volume (m <sup>3</sup> )	Tujuan / Konsumen	Keterangan
	23-01-2013					NIHAL
Jumlah						

SP: Gadang: 23-01-..... 2013.

Diketahui / Disetujui :

Dibuat Oleh

HARNIADI

Pemilik Tambang

Kepala Tek. Tambang / Pengawasan

No. HP : .....



No. Izin IPR : 503-013-SIPD-BPMD2T/2012  
 Bahan Galian/Tambang: Batu Pasir, Kerikil  
 Lokasi Jorong : Simpang Gadang  
 Masa Berlaku : 24 MEI 2012 - 24 MEI 2014  
 Nagari : Sungai Ara  
 Laporan Produksi : Bulan..... Tahun.....  
 Kecamatan : Sungai Ara  
 Luas : ..... Ha

No.	Tanggal	Nama Supir	No. Polisi	Material / Volume (m <sup>3</sup> )	Tujuan / Konsumen	Keterangan
	24-01-2013					✓
Jumlah						

Diketahui / Disetujui :

*HABNIADI*

Pemilik Tambang

No. HP : .....

Jp. Gadang, 24-01-2013

Dibuat Oleh

*[Signature]*

Kepala Tek. Tambang / Pengawasan



No. Izin IPR : 503-013-SIPD-BPMD 27/2012  
 Bahan Galian/Tambang: Batu Pasir Kerikil  
 Lokasi Jorong : Simpang Gadang  
 Masa Berlaku : 24 Mei 2012 - 24 Mei 2014  
 Nagari : Sungai Ara  
 Laporan Produksi : Bulan 1 Tahun 2013  
 Kecamatan : Sungai Ara  
 Luas : ... Ha

No.	Tanggal	Nama Supir	No. Polisi	Material / Volume (m <sup>3</sup> )	Tujuan / Konsumen	Keterangan	
1	05-1-2013	NEP	BA 9024 Q	Sirtu / 4m <sup>3</sup>			
2		Suerli	BA 8229 P				
3		Mulle	BA 9509 JF				
4		manik	BA 9056 QD				
5		urman	BA 8003 EV				
6		UPSEU	BA 9209 QB				
7		Mrsuwan	BA 8262 SU				
8		urwed	BA 8146 GA				
9		Winona	BA 8209 EU				
10		Rul	BA 9072 JT				
11		Persebutu	BK 8471 BM				
12		manik	BA 9056 RB				
13		SURI	BA 9029 H				
14		pambe	BA 9585 JO				
15		Ebi	BA 8757 QI				
16		Rido	2 8370 NA				
17		Ebi	BA 9055 Q				
18		KUTI	BA 9230 AG		Sirtu / 4m <sup>3</sup>		
Jumlah			18				

SR. Gadang 25-01-2013

Diketahui / Disetujui :

*[Signature]*  
 HANSIADI

Pemilik Tambang

Dibuat Oleh

*[Signature]*  
 SYAFIL

Kepala Tek. Tambang / Pengawasan

No. HP : .....



No. Izin IPR : 503-013-SPD-BPMD 2 T / 2012  
 Bahan Galian/Tambang: Batu Pasir Kerikil  
 Lokasi Jorong : Simpang Gadang  
 Masa Berlaku : 24 Mei 2012 - 24 Mei 2014  
 Nagari : Sungai Ara  
 Laporan Produksi : Bulan..... Tahun.....  
 Kecamatan : Sungai Ara  
 Luas : ..... Ha

No.	Tanggal	Nama Supir	No. Polisi	Material / Volume (m <sup>3</sup> )	Tujuan / Konsumen	Keterangan
	26-01-2013					NIKIL
Jumlah						

Simpang Gadang; 26-01-2013

Diketahui / Disetujui :

HARNIADI

Pemilik Tambang

Dibuat Oleh

Kepala Tek. Tambang / Pengawasan

No. HP : .....






No. Izin IPR : 503-013-SIPD-BPMD 2 T / 2012  
 Lokasi Jorong : Simpang Gadang  
 Nagari : Sungai Ara  
 Kecamatan : Sungai Ara  
 Bahan Galian/Tambang : Batu Pasir, Kerikil  
 Masa Berlaku : 24 MEI 2012 - 24 MEI 2014  
 Laporan Produksi : Bulan..... Tahun.....  
 Luas : ...! Ha

No.	Tanggal	Nama Supir	No. Polisi	Material / Volume (m <sup>3</sup> )	Tujuan / Konsumen	Keterangan
	27-01-2013					MAHIL
Jumlah						


Simpang Gadang: 27-01-2013

Diketahui / Disetujui :

  
 HANJADI

Pemilik Tambang

Dibuat Oleh



Kepala Tek. Tambang / Pengawasan

No. HP : .....



No. Izin IPR : 503-013-SIPD-BPMD 2T/2012  
 Bahan Galian/Tambang: Batu Pasir, Kerikil  
 Lokasi Jorong : Simpang Gadang  
 Masa Berlaku : 24 Mei 2012 - 24 Mei 2014  
 Nagari : Sungai Ara  
 Laporan Produksi : Bulan..... Tahun.....  
 Kecamatan : Sungai Ara  
 Luas : ..... Ha

No.	Tanggal	Nama Supir	No. Polisi	Material / Volume (m <sup>3</sup> )	Tujuan / Konsumen	Keterangan
1		JUARLI	BA-8209-SU	SIRTU / 4 m <sup>3</sup>	PT. PMS	
2		AJO	BA-8066-SN			
3		EPAL	BA-8268-NK			
4		EKI	BA-9797-91			
5		ISUL	BA-9072-SU			
6		INEP	BA-9041-Q			
7		IPSAN	BA-9209-QB			
8		WANJAR.	BA-8269-SU			
9		Rido	Z.9310-NA			
10		PASARIBU	BK-8121-BN			
11		MISWAN	BA-8262-SU			
12		KURI	BA-9230-BG			
13		HENRI	BA-8165-AC			
14		Edi	BA-9155-C			
15		JUARLI	BA-8209-SU			
16		AJO	BA-8066-SN			
17		EPAL	BA-8268-NK			
18		Juadi	BA-8209-SU			
19		AJO	BA-8066-SN			
20		EPAL	BA-8268-NK			
21		EKI	BA-9797-91			
22		ISUL	BA-9072-SU			
23		INEP	BA-9041-Q			
24		IPSAN	BA-9209-QB			
25		WANJAR.	BA-8269-SU			
26		Rido	Z.9310-NA			
27		PASARIBU	BK-8121-BN			
28		MISWAN	BA-8262-SU			
29		KURI	BA-9230-BG			
30		HENRI	BA-8165-AC			
31		Edi	BA-9155-C			
32		JUARLI	BA-8209-SU			
Jumlah						

Simpang Gadang, 28-01-..... 2013.

Diketahui / Disetujui :

Dibuat Oleh

HANIADI

Pemilik Tambang

Kepala Tek. Tambang / Pengawasan

No. HP : .....











## BUPATI PASAMAN BARAT

---

**KEPUTUSAN BUPATI PASAMAN BARAT  
NOMOR : 188.45 /001 /BUP-PASBAR/ 2013**

**TENTANG**

**PEMBERIAN IZIN USAHA PERTAMBANGAN RAKYAT  
BAHAN GALIAN BATUAN an. HARNIADI**

**BUPATI PASAMAN BARAT**

- Membaca** : Surat Permohonan Harniadi tanggal 03 Oktober 2013 tentang Permohonan Izin Pertambangan Rakyat Bahan Galian Batuan;
- Menimbang** : a. Bahwa berdasarkan hasil evaluasi permohonan kegiatan Izin Pertambangan Rakyat (IPR) An. **HARNIADI** telah memenuhi syarat untuk diberikan persetujuan Izin Pertambangan Rakyat (IPR) Bahan Galian Batuan;
- b. Bahwa untuk melaksanakan maksud huruf a diatas perlu ditetapkan dengan Keputusan Bupati Pasaman Barat;
- Mengingat** : 1. Undang-Undang Nomor 23 Tahun 1997 tentang Pengelolaan Lingkungan Hidup (Lembaran Negara Tahun 1997 Nomor 68, Tambahan Lembaran Negara 3699);
2. Undang-Undang Nomor 32 Tahun 2004 tentang Pemerintahan Daerah (Lembaran Negara tahun 2004 Nomor 125, Tambahan Lembaran Negara 4437) sebagaimana telah diubah terakhir dengan perubahan kedua dengan Undang-undang Nomor 12 Tahun 2008 (Lembaran Negara Tahun 2008 Nomor 59, Tambahan Lembaran Negara Nomor 4844);
3. Undang-Undang Nomor 25 Tahun 2007 tentang Penanaman Modal (Lembaran Negara Tahun 2004 Nomor 67, Tambahan Lembaran Negara 4724);
4. Undang-Undang Nomor 26 tahun 2007 tentang Penataan Ruang (Lembaran Negara Tahun 2007 Nomor 68, Tambahan Lembaran Negara 4725);
5. Undang-Undang Nomor 4 Tahun 2009 Tentang Pertambangan

- Mineral dan Batubara (Lembaran Negara tahun 2009 Nomor 4, Tambahan Lembaran Negara 4959);
6. Peraturan Pemerintah Nomor 27 Tahun 1999 tentang Analisis Mengenai Dampak Lingkungan Hidup (Lembaran Negara Tahun 1999 Nomor 59, Tambahan Lembaran Negara 3838);
  7. Peraturan Pemerintah Nomor 38 Tahun 2007 tentang Pembagian Urusan Pemerintahan antara pemerintah, Pemerintahan Daerah Provinsi dan Pemerintahan Daerah Kabupaten/Kota (Lembaran Negara tahun 2007 Nomor 82, Tambahan Lembaran Negara 4737);
  8. Peraturan Pemerintah Nomor 26 Tahun 2008 tentang Rencana Tata Ruang Wilayah Nasional (Lembaran Negara Tahun 2008 Nomor 48, Tambahan Lembaran Negara 4833);
  9. Peraturan Pemerintah Republik Indonesia Nomor 22 Tahun 2010 tentang Wilayah Pertambangan (Lembaran Negara Tahun 2010 Nomor 28, Tambahan Lembaran Negara Nomor 5110) ;
  10. Peraturan Pemerintah 23 Tahun 2010 tentang Pelaksanaan Kegiatan Usaha Pertambangan Mineral dan Batubara (Lembaran Negara Tahun 2010 Nomor 29, Tambahan Lembaran Negara Nomor 5111);
  11. Peraturan Daerah Kabupaten Pasaman Barat Nomor 04 Tahun 2013 tentang Pengelolaan Pertambangan Mineral dan Batubara;
  12. Peraturan Bupati Pasaman Barat Nomor 20 Tahun 2013 tentang Penetapan Harga dan Besar Pajak Mineral Bukan Logam dan Batuan;

Memperhatikan :

1. Berita Acara Hasil Pemeriksaan Lokasi Harniadi Nomor:540/39/X/DPE-2013 tanggal 09 Oktober 2013 oleh Tim Survey Perizinan Dinas Pertambangan dan Energi Pemerintah Daerah Kabupaten Pasaman Barat;
2. Surat Rekomendasi Izin Pertambangan Rakyat Harniadi Nomor: 540/40/X/DPE-2013 tanggal Oktober 2013 dari Kepala Dinas Pertambangan dan Energi Kabupaten Pasaman Barat;
3. Surat Pernyataan Kesanggupan Pengelolaan dan Pemantauan Lingkungan Hidup (SPPL) An. Harniadi Tanggal 18 Oktober 2013;
4. Surat Rekomendasi dari Camat Sungai Aua No : 640/214/CSA/X-2013 Tentang Rekomendasi Izin Galian Golongan C tanggal 02 Oktober 2013;
5. Surat Rekomendasi dari Wali Nagari Sungai Aua No : /Rek/SA-



X-2013 Tentang Rekomendasi Izin Galian Golongan C tanggal  
02 Oktober 2013;

## MEMUTUSKAN :

MENETAPKAN :

KESATU : Memberikan Izin Pertambangan Rakyat Bahan Galian Batuan kepada :

Nama : Harniadi  
Alamat : Jrg. Simpang Gadang  
Nag. Sungai Aua  
Kec. Sungai Aua  
Kab. Pasaman Barat  
Komoditas : Pasir, Batu dan Kerikil  
Lokasi Penambangan : Jorong Simpang Gadang  
Nagari : Sungai Aua  
Kecamatan : Sungai Aua  
Kabupaten/Kota : Pasaman Barat  
Propinsi : Sumatera Barat  
Luas : 0,5 (nol koma lima) Ha

Dengan Peta dari daftar koordinat WIUP yang diterbitkan oleh Bupati Pasaman Barat sebagaimana tercantum dalam Lampiran I dan Lampiran II Keputusan ini.

KEDUA : Pemegang IPR Bahan Galian Batuan mempunyai hak untuk melakukan kegiatan kontruksi, produksi, pengangkutan dan penjualan, dalam IPR untuk jangka waktu **1 tahun** terhitung mulai tanggal ditetapkannya Keputusan ini sampai dengan tanggal

~~November~~ **2014**.

KETIGA : IPR Bahan Galian Batuan ini dilarang dipindah tangankan kepada pihak lain tanpa persetujuan Bupati Pasaman Barat.

KEEMPAT : Harniadi sebagai Pemegang IPR Bahan Galian Batuan dalam melaksanakan kegiatannya mempunyai hak dan kewajiban sebagaimana tercantum dalam Lampiran III Keputusan ini.


KELIMA : IPR Bahan Galian Batuan ini dapat diberhentikan sementara, dicabut, atau dibatalkan, apabila pemegang IUP Operasi Produksi tidak memenuhi kewajibannya sebagaimana dimaksud dalam diktum KETIGA, KEEMPAT, dalam keputusan ini.

KEENAM : Apabila dikemudian hari ternyata terdapat kekeliruan dalam keputusan ini, akan diadakan perbaikan kembali sebagaimana mestinya.

KETUJUH : Keputusan ini mulai berlaku sejak tanggal ditetapkan.

Ditetapkan di : Simpang Ampek  
Pada tanggal : 19 NOV 2013

**BUPATI PASAMAN BARAT**



**H. BAHARUDDIN, R**

*Tembusan :*

1. Kepala Dinas Energi dan Sumber Daya Mineral Propinsi Sumatera Barat di Padang,
2. Kepala Dinas Pertambangan dan Energi, Kabupaten Pasaman Barat di Simpang Ampek,
3. Camat Sungai Aua di Sungai Aua,
4. Wali Sungai Aua di Sungai Aua,
5. Arsip.

**Peta Situasi  
Izin Pertambangan Rakyat  
Bahan Galian Batuan  
An. Harniadi  
Kabupaten Pasaman Barat  
Propinsi Sumatera Barat**

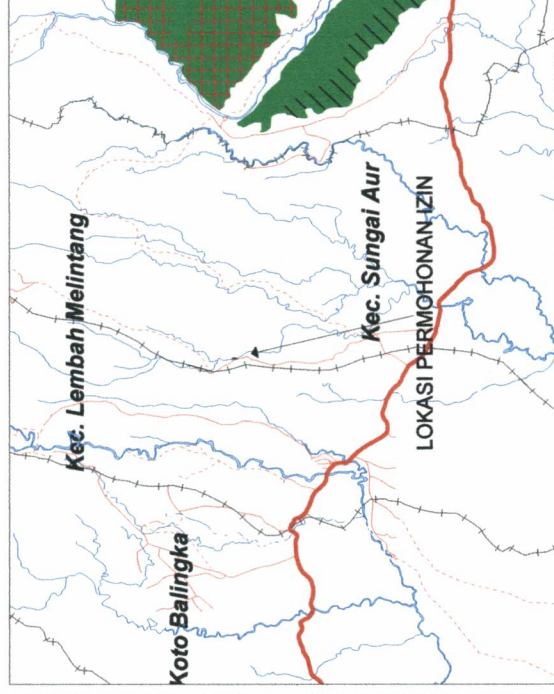


**KETERANGAN :**

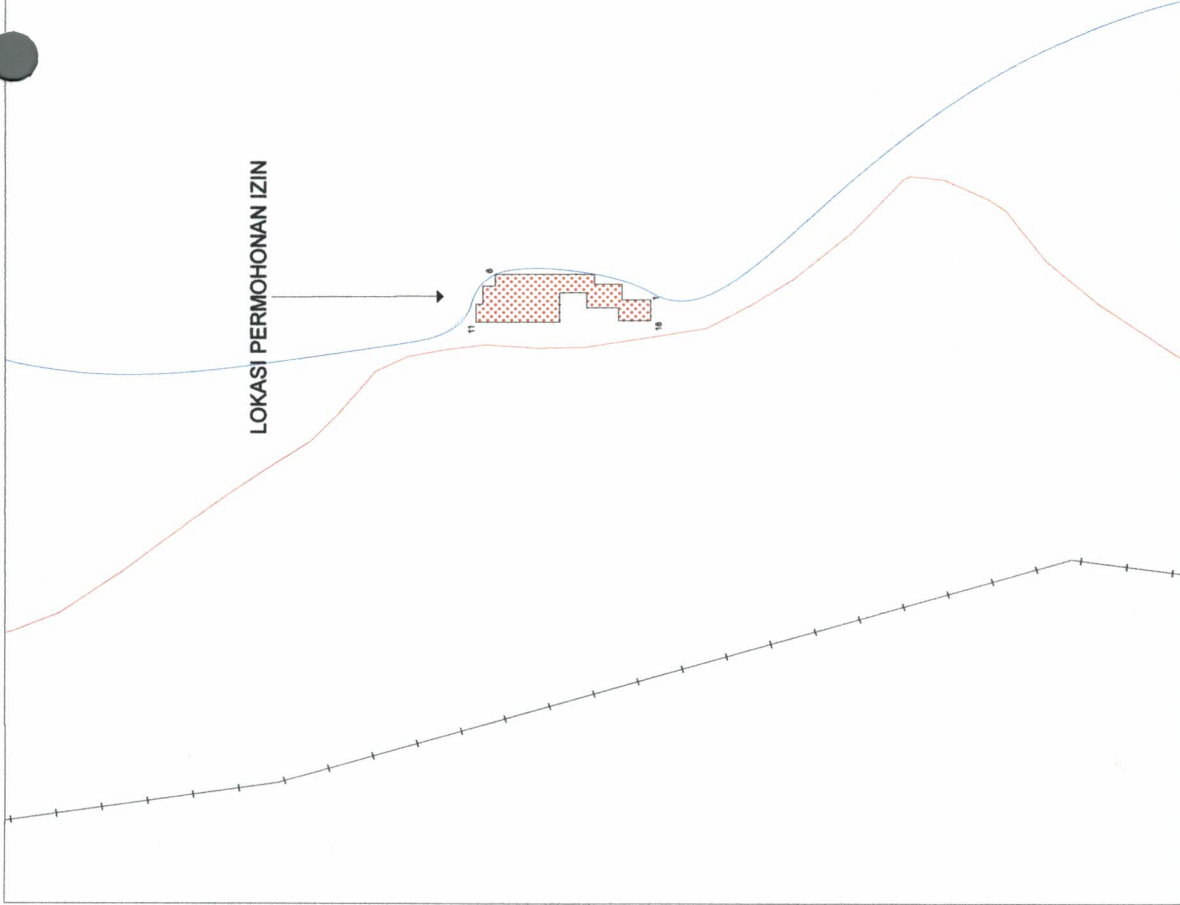


Sumber Peta:  
1. Peta Jantop Skala 1 : 50.000  
2. Peta Penunjukan Kawasan Hutan Sumber Nomor SK.304/Menhut-II/2011

**PETA INDEK**



**LOKASI PERMOHONAN IZIN**



**Lampiran I Peta Situasi Izin Pertambangan Rakyat Bahan Galian Batuan  
Nomor: 188.45/09/BUP-PASBAR/2013**

Waktu Pencetakan Peta

1. Pemohon : Harniadi
2. Hari dan Tanggal Proses : Rabu/ 09 Oktober 2013
3. Jam Proses : 15.00 WIB
4. Nagari : Sungai Aua
5. Kecamatan : Sungai Aua
6. Bahan Galian : Batu Pasir dan Kerikil
7. Luas : 0,5 Hektar

Dikeluarkan di Simpang Ampek  
Pada Tanggal 10 Nov 2013

**BUPATI PASAMAN BARAT**

**H. BAHARUDDIN, R**

LAMPIRAN II. KEPUTUSAN BUPATI PASAMAN BARAT

NOMOR : 188.45/1081 /BUP-PASBAR / 2013  
TANGGAL : 10 NOV 2013  
TENTANG : Pemberian Izin Pertambangan Rakyat Bahan Galian Batuan  
An. Harniadi

Nama Pemohon : Harniadi  
Lokasi  
Propinsi : Sumatera Barat  
Kabupaten : Pasaman Barat  
Kecamatan : Sungai Aua  
Nagari : Sungai Aua  
Bahan Galian : Pasir, Batu dan Kerikil  
Luas : 0,5 Hektar (nol koma lima hektar)  
Spesifikasi Proyeksi : Longitude/Latitude (WGS 84)

Penjelasan Batas Wilayah/ Koordinat

No. titik koord	Bujur Timur			Lintang (LU/LS)			
	0	'	"	0	'	"	
01	99	35	47,35	000	18	24,69	LU
02	99	35	47,35	000	18	25,55	LU
03	99	35	47,84	000	18	25,55	LU
04	99	35	47,84	000	18	26,39	LU
05	99	35	48,16	000	18	26,39	LU
06	99	35	48,16	000	18	29,38	LU
07	99	35	47,79	000	18	29,38	LU
08	99	35	47,79	000	18	29,77	LU
09	99	35	47,22	000	18	29,77	LU
10	99	35	47,22	000	18	29,97	LU
11	99	35	46,64	000	18	29,97	LU
12	99	35	46,64	000	18	27,45	LU
13	99	35	47,58	000	18	27,45	LU
14	99	35	47,58	000	18	26,63	LU
15	99	35	47,10	000	18	26,63	LU
16	99	35	47,10	000	18	25,66	LU
17	99	35	46,70	000	18	25,66	LU
18	99	35	46,70	000	18	24,69	LU

Ditetapkan di : Simpang Ampek  
Pada tanggal : 10 NOV 2013

**BUPATI PASAMAN BARAT**

  
**H. BAHARUDDIN, R**

### LAMPIRAN III. KEPUTUSAN BUPATI PASAMAN BARAT

NOMOR : 188.45/1081 /BUP-PASBAR / 2013  
TANGGAL : 19 NOV 2013  
TENTANG : Izin Pertambangan Rakyat Bahan Galian Batuan Kepada  
HARNIADI

#### Hak dan Kewajiban

##### A. Hak

1. Melaksanakan kegiatan penambangan pada Wilayah Izin Pertambangan Rakyat (IPR) sesuai dengan peta dan daftar koordinat;
2. Melaksanakan kegiatan Pertambangan Rakyat sesuai dengan ketentuan peraturan perundang-undangan yang berlaku;
3. Membangun fasilitas penunjang kegiatan Pertambangan Rakyat sesuai dengan ketentuan peraturan perundang-undangan;
4. Dapat mengajukan permohonan sewaktu-waktu menghentikan kegiatan operasi produksi pada seluruh kegiatan usaha pertambangan;
5. Dapat menggunakan peralatan mekanis dengan kemampuan maksimal sebesar 25 PK, sesuai Peraturan Pemerintah Nomor 23 Tahun 2010;
6. Mengajukan permohonan perusahaan mineral lain yang bukan merupakan asosiasi mineral utama yang ditemukan dalam Wilayah Izin Pertambangan Rakyat;
7. Memanfaatkan sarana dan prasarana umum untuk keperluan kegiatan Pertambangan Rakyat (Konstruksi, Produksi, Pengolahan Pemurnian dan Pengangkutan Penjualan), setelah memenuhi ketentuan peraturan perundang-undangan;

##### B. Kewajiban

1. Menyampaikan laporan produksi setiap bulan dan laporan kondisi K3, perusahaan dan kegiatan lingkungan setiap triwulan yang harus diserahkan dalam jangka waktu 30 (tiga puluh) hari setelah akhir dari triwulan takwin secara berkala kepada Bupati Pasaman Barat;
2. Selambat-lambatnya 1 bulan setelah ditetapkannya keputusan ini, pemegang Izin Pertambangan Rakyat harus sudah melaksanakan pematokan batas wilayah Izin Pertambangan Rakyat;
3. Hubungan antara pemegang Izin Pertambangan Rakyat dengan pihak ketiga menjadi tanggung jawab pemegang IPR sesuai ketentuan peraturan perundang-undangan;
4. Memenuhi ketentuan perpajakan sesuai dengan ketentuan peraturan perundang-undangan;
5. Membayar retribusi izin setiap tahunnya sesuai dengan ketentuan peraturan perundang-undangan;
6. Menyusun AMDAL atau UKL/UPL sesuai dengan ketentuan peraturan perundang-undangan;

7. Mengangkat seorang Kepala Teknik Tambang yang bertanggung jawab atas kegiatan pertambangan rakyat;
8. Menerapkan kaidah pertambangan yang baik;
9. Melaporkan dan menjaga kelestarian fungsi dan daya dukung sumber daya air yang bersangkutan sesuai dengan ketentuan peraturan perundang-undangan;
10. Melaporkan seluruh data hasil kegiatan Izin Pertambangan Rakyat kepada Bupati Pasaman Barat;
11. Memberikan ganti rugi kepada pemegang hak atas tanah dan tegakkan yang terganggu akibat kegiatan Izin Pertambangan Rakyat;
12. Segala akibat yang ditimbulkan oleh kegiatan izin operasi produksi ini menjadi tanggung jawab pemegang izin;
13. Pemegang Izin Pertambangan Rakyat harus menyediakan data dan keterangan sewaktu-waktu apabila dikehendaki pemerintah;
14. Pemegang Izin Pertambangan Rakyat membolehkan dan menerima apabila pemerintah sewaktu-waktu melakukan pemeriksaan;

Ditetapkan di : Simpang Ampek  
Pada tanggal : 19 Nov 2013

**BUPATI PASAMAN BARAT**

  
**H. BAHARUDDIN.R**



PEMERINTAH KABUPATEN PASAMAN BARAT  
DINAS PERTAMBANGAN DAN ENERGI

Jln. Cindua Mato No. 29 Pasaman Baru Simpang Ampek Pasaman Barat  
Telp. (0753) 466385 Fax (0753) 466386 – Kode Pos 26366

**TELAAHAN STAF**

Kepada : Yth. Bapak Bupati Pasaman Barat  
Dari : Kepala Dinas Pertambangan dan Energi Kab. Pasaman Barat  
Nomor : 540 / / TS-DPE/2013  
Tanggal : Oktober 2013  
Perihal : **Permohonan Izin Usaha Pertambangan Rakyat**

- I Dasar : 1. Surat Permohonan Harniadi tanggal 01 Oktober 2013.  
2. Undang-undang Nomor 4 Tahun 2009 tentang Pertambangan Mineral dan Batubara.  
3. Peraturan Pemerintah Nomor 23 Tahun 2011 tentang Pelaksanaan Kegiatan Usaha Pertambangan Mineral dan Batubara.
- II Masalah : 1. Adanya kebutuhan bahan galian batu, pasir dan kerikil yang dimanfaatkan untuk proyek pembangunan Pemerintah daerah Kabupaten Pasaman Barat, Pemerintah Daerah Propinsi Sumatera Barat, Pemerintah Pusat dan Masyarakat oleh APBN.  
2. Adanya permohonan perusahaan an. Harniadi guna memenuhi kebutuhan pembangunan disegala pihak seperti pemerintah, swasta dan masyarakat.
- III Pembahasan : 1. Untuk menindaklanjuti surat permohonan Harniadi telah dilakukan survey penelitian dan pengukuran dengan Berita Acara Hasil Pemeriksaan Lokasi Nomor: 540/39/X/DPE-2013, Surat Rekomendasi Izin Usaha Pertambangan Nomor: 540/40/X/DPE-2013.  
2. Adanya Surat Pernyataan Pengelolaan Lingkungan (SPPL) oleh Harniadi yang dikeluarkan oleh Badan Lingkungan Hidup dan Pertamanan Kabupaten Pasaman Barat.
- IV Kesimpulan : Dari hasil Berita Acara dan Rekomendasi Penerbitan Izin Usaha Pertambangan Rakyat bahan galian batuan an. Harniadi.
- V Penutup : Mohon persetujuan dari Bapak dan sekaligus menandatangani Surat Keputusan Izin Usaha Pertambangan Rakyat bahan galian batuan.

Kepala,

**Ir. FAIZIR JOHAN**  
Nip. 19561026 198603 1 006