



PEMERINTAH KABUPATEN PASAMAN BARAT  
DINAS PERTAMBANGAN DAN ENERGI

Jln. Cindua Mato No. 29 Simpang Ampek Pasaman Barat  
Telp. (0753) 466385 Fax (0753) 466386 Kode Pos : 26366

Simpang Ampek, 16 Mei 2014

Nomor : 540 /222 /V/ DPE / 2014  
Sifat : 2 (dua) berkas  
Perihal : **Penetapan WP**

Kepada Yth:  
Bapak Kepala Dinas Energi dan  
Sumberdaya Mineral Propinsi  
Sumatera Barat  
di-

Padang

Dengan hormat,

Menanggapi telah keluarnya surat Keputusan menteri nomor 109 SK/30/MEM/2013 tanggal 26 Februari 2013 tentang penetapan Wilayah Pertambangan Pulau Sumatera, bahwa usulan WP Pemerintah Kabupaten Pasaman Barat terdapat perbedaan dengan penetapan Kepmen tersebut diatas ( Surat usulan WP Pasbar terlampir ), perbedaan tersebut adalah:

1. Wilayah Pertambangan Rakyat yang tidak termasuk adalah
  - Kecamatan Talamau luas 209 Ha
  - Kecamatan Pasaman dan Gunung Tuleh luas 275 Ha
  - Kecamatan Koto Balingka 2 lokasi
  - Kecamatan sungai Aur luas 366 Ha
  - Kecamatan Ranah Batahan luas 2164 Ha
2. WUP Batuan di Batang Batahan dirubah menjadi WUP Logam

Demikian disampaikan atas perhatian dan kerjasama diucapkan terima kasih

Kepala,

**MARTHA YANI, ST**  
NIP. 19660815 199903 1 006

*Tembusan disampaikan kepada yth :*

1. Bapak Bupati Pasaman Barat (*Sebagai Laporan*)
2. Ketua DPRD Kab.Pasaman Barat
3. Kepala Bappeda Kabupaten Pasaman Barat
4. Arsip.



## BUPATI PASAMAN BARAT

Nomor : 540 / 246 / V / DPE- 2013  
Lampiran : 1 (satu) berkas  
Perihal : Penetapan WP (WUP, WPN dan WPR)

Simpang Ampek, 23 Mei 2013  
**KEPADA YTH :**  
**Bapak DIRJEN MINERAL DAN**  
**BATUBARA**  
Di  
**Jakarta**

Dengan hormat,

Sehubungan dengan adanya surat dari Dirjen Minerba Nomor 680/30/DJB/2013 tanggal 22 April 2013 tentang penetapan Wilayah Pertambangan. Kami dari Kabupaten Pasaman Barat Propinsi Sumatera Barat dari adanya perkembangan situasi usaha pertambangan yang belum mempunyai izin dan atas dasar peluang kerja bagi masyarakat setempat dalam mengelola dan pelaksanaan pembinaan usaha pertambangan rakyat.

Sebagai bahan dalam usulan WPR yang terbaru kami mengusulkan lokasi sebagai berikut (data Koordinat usulan WPR terlampir):

1. Kecamatan Talamau dengan luas 209 Ha
2. Kecamatan Pasaman dan Gunung Tulas dengan luas 275 Ha
3. Kecamatan Koto Balingka 2 Lokasi lok (1).dengan luas 750 Ha dan (2) dengan luas 572 Ha
4. Kecamatan Ranah Batahan dengan luas 2164 Ha.
5. Kecamatan Se Aur dengan luas 366 Ha.

Demikianlah disampaikan atas perhatian dan kerjasamanya diucapkan terima kasih.

BUPATI PASAMAN BARAT



Tembusan disampaikan kepada Yth:

1. Bapak Direktur Jenderal Mineral dan Batubara di Jakarta
2. Bapak Gubernur Propinsi Sumatera Barat di Padang
3. Bapak Kepala Dinas ESDM Propinsi Sumatera Barat di Padang
4. Bapak Bupati Pasaman Barat dan Pelayanan Ternadu Kab. Pasaman Barat.

Lampiran Koordinat Peta Rancangan Wilayah Pertambangan Rakyat Kabupaten Pasaman Barat

Lokasi

Propinsi : Sumatera Barat  
Kabupaten : Pasaman Barat  
Kecamatan : Talamau  
Luas : 209 Ha (dua ratus sembilan Hektar)  
Spesifikasi Proyeksi : Longitude/Latitude (WGS 84)

Penjelasan Batas Wilayah / Koordinat

No. titik koord	Bujur Timur				Lintang (LU/LS)			
	0	'	"	0	0	'	"	
01	099	52	22,17	000	14	43,16	LU	
02	099	52	22,17	000	15	38,31	LU	
03	099	52	09,49	000	15	38,31	LU	
04	099	52	09,49	000	15	52,61	LU	
05	099	52	01,37	000	15	52,61	LU	
06	099	52	01,37	000	16	05,38	LU	
07	099	51	49,96	000	16	05,38	LU	
08	099	51	49,96	000	16	17,38	LU	
09	099	52	17,61	000	16	17,38	LU	
10	099	52	17,61	000	16	04,10	LU	
11	099	52	27,25	000	16	04,10	LU	
12	099	52	27,25	000	15	47,76	LU	
13	099	52	38,15	000	15	47,76	LU	
14	099	52	38,15	000	15	00,26	LU	
15	099	52	55,65	000	15	00,26	LU	
16	099	52	55,65	000	14	43,16	LU	

Ditetapkan di : Simpang Ampek

Pada tanggal : 23 Mei 2013

BUPATI PASAMAN BARAT



Lampiran Koordinat Peta Rancangan Wilayah Pertambangan Rakyat Kabupaten Pasaman Barat

Lokasi

Propinsi : Sumatera Barat  
Kabupaten : Pasaman Barat  
Kecamatan : Koto Balingka (Aek Nabirong)  
Luas : 572 Ha (lima ratus tujuh puluh dua Hektar)  
Spesifikasi Proyeksi : Longitude/Latitude (WGS 84)


Penjelasan Batas Wilayah / Koordinat

No. titik koord	Bujur Timur			Lintang (LU/LS)		
	0	'	"	0	'	"
01	099	30	24,21	000	22	35,39 LU
02	099	30	08,48	000	22	35,39 LU
03	099	30	08,48	000	23	49,44 LU
04	099	31	00,23	000	23	49,44 LU
05	099	31	00,23	000	24	10,89 LU
06	099	31	23,57	000	24	10,89 LU
07	099	31	23,57	000	25	03,75 LU
08	099	32	02,64	000	25	03,75 LU
09	099	32	02,64	000	23	45,86 LU
10	099	31	09,87	000	23	45,86 LU
11	099	31	09,87	000	23	22,37 LU
12	099	30	24,21	000	23	22,37 LU

Ditetapkan di : Simpang Ampek

Pada tanggal : 23 Mei 2013

BUPATI PASAMAN BARAT

  
H. BAHARUDDIN, R

Lampiran Koordinat Peta Rancangan Wilayah Pertambangan Rakyat Kabupaten Pasaman Barat

Lokasi

Propinsi : Sumatera Barat  
Kabupaten : Pasaman Barat  
Kecamatan : Koto Balingka (Simpang dan Air Runding)  
Luas : 760 Ha (tujuh ratus enam puluh Hektar)  
Spesifikasi Proyeksi : Longitude/Latitude (WGS 84)


Penjelasan Batas Wilayah / Koordinat

No. titik koord	Bujur Timur			Lintang (LU/LS)			
	0	'	"	0	'	"	
01	099	26	46,88	000	18	13,02	LU
02	099	26	46,88	000	19	50,16	LU
03	099	27	12,03	000	19	50,16	LU
04	099	27	12,03	000	20	36,15	LU
05	099	27	50,61	000	20	36,15	LU
06	099	27	50,61	000	18	13,02	LU

Ditetapkan di : Simpang Ampek

Pada tanggal : 23 Mei 2013

BUPATI PASAMAN BARAT

  
*Mur*  
H. BAHARUDDIN, R

Lampiran Koordinat Peta Rancangan Wilayah Pertambangan Rakyat Kabupaten Pasaman Barat

Lokasi

Propinsi : Sumatera Barat  
Kabupaten : Pasaman Barat  
Kecamatan : Pasaman dan Gunung Tuleh (Rimbo Janduang dan Kartini)  
Luas : 276 Ha (dua ratus tujuh puluh enam Hektar)  
Spesifikasi Proyeksi : Longitude/Latitude (WGS 84)


Penjelasan Batas Wilayah / Koordinat

No. titik koord	Bujur Timur			Lintang (LU/LS)			
	0	'	"	0	'	"	
01	099	49	43,76	000	11	23,87	LU
02	099	49	43,76	000	11	41,47	LU
03	099	50	11,22	000	11	41,47	LU
04	099	50	11,22	000	12	03,38	LU
05	099	50	28,91	000	12	03,38	LU
06	099	50	28,91	000	12	31,02	LU
07	099	50	37,66	000	12	31,02	LU
08	099	50	37,66	000	12	48,06	LU
09	099	50	42,99	000	12	48,06	LU
10	099	50	42,99	000	13	00,39	LU
11	099	51	05,00	000	13	00,39	LU
12	099	51	05,00	000	12	47,59	LU
13	099	50	55,92	000	12	47,59	LU
14	099	50	55,92	000	12	24,12	LU
15	099	50	44,38	000	12	24,12	LU
16	099	50	44,38	000	11	23,87	LU

Ditetapkan di : Simpang Ampek

Pada tanggal : 23 Mei 2013

BUPATI PASAMAN BARAT



Lampiran Koordinat Peta Rancangan Wilayah Pertambangan Rakyat Kabupaten Pasaman Barat

Lokasi

Propinsi : Sumatera Barat  
Kabupaten : Pasaman Barat  
Kecamatan : Sungai Aur  
Luas : 366 Ha (tiga ratus enam puluh enam Hektar)  
Spesifikasi Proyeksi : Longitude/Latitude (WGS 84)

Penjelasan Batas Wilayah / Koordinat

No. titik koord	Bujur Timur			Lintang (LU/LS)		
	0	'	"	0	'	"
01	099	38	43,21	000	14	05,06 LU
02	099	38	43,21	000	14	40,30 LU
03	099	39	27,91	000	14	40,30 LU
04	099	39	27,91	000	15	07,18 LU
05	099	39	49,89	000	15	07,18 LU
06	099	39	49,89	000	15	31,88 LU
07	099	40	28,56	000	15	31,88 LU
08	099	40	28,56	000	15	05,00 LU
09	099	40	01,26	000	15	05,00 LU
10	099	40	01,26	000	14	31,21 LU
11	099	39	30,18	000	14	31,21 LU
12	099	39	30,18	000	14	05,06 LU

Ditetapkan di : Simpang Ampek

Pada tanggal : 23 Mei 2013

BUPATI PASAMAN BARAT



Lampiran Koordinat Peta Rancangan Wilayah Pertambangan Rakyat Kabupaten Pasaman Barat

Lokasi

Propinsi : Sumatera Barat  
Kabupaten : Pasaman Barat  
Kecamatan : Ranah Batahan  
Luas : 2.164 Ha (dua ribu seratus enam puluh empat Hektar)  
Spesifikasi Proyeksi : Longitude/Latitude (WGS 84)

Penjelasan Batas Wilayah / Koordinat

No. titik koord	Bujur Timur			Lintang (LU/LS)			
	0	'	"	0	'	"	
01	099	29	27,30	000	24	52,91	LU
02	099	27	13,29	000	24	52,91	LU
03	099	27	13,29	000	25	37,92	LU
04	099	25	50,53	000	25	37,92	LU
05	099	25	50,53	000	27	07,10	LU
06	099	25	55,91	000	27	07,10	LU
07	099	25	55,91	000	26	42,47	LU
08	099	27	39,00	000	26	42,47	LU
09	099	27	39,00	000	26	03,30	LU
10	099	28	02,34	000	26	03,30	LU
11	099	28	02,34	000	27	06,83	LU
12	099	28	06,72	000	27	06,83	LU
13	099	28	06,72	000	27	28,80	LU
14	099	29	27,30	000	27	28,80	LU

Ditetapkan di : Simpang Ampek

Pada tanggal : 23 Mei 2013

BUPATI PASAMAN BARAT

