



**PEMERINTAH KABUPATEN PASAMAN BARAT
KECAMATAN LEMBAH MELINTANG
WALI NAGARI UJUANG GADIANG**

JL.NUSANTARA BARAT TELP(0753)470002

Nomor : 140/ 4268 /WN.UG/2012
Hal : 1 Berkas
Perihal : **PENGANTAR**

Ujuang Gadiang, 17 Oktober 2012
Kepada,
Yth. Kepala Pelayanan Umum Satu Pintu
Kabupaten Pasaman Barat
Di
Simpang Ampek

Dengan Hormat,

Bersama ini kami teruskan Permohonan SITU, HO, SIUP dan TDP usaha an. **ASRIL** dengan jenis kegiatan Qwari(Galian C) yang beralamat di Kampung Kopi Jorong Lubuk Alai Nagari Ujuang Gadiang Kecamatan Lembah Melintang Kabupaten Pasaman Barat seluas 50 x 100 M² yang terletak di atas tanah Hak Pakai seluas 5000 M² atas nama tersebut dibawah ini :

Nama : **ASRIL**
Tempat/Tgl Lahir : Bagan Siapi-api/ 10 November 1967
Pekerjaan : Wiraswasta
Alamat : Jl. Sumbawa Jorong Pasar Lama
Nagari Ujuang Gadiang
Kecamatan Lembah Melintang
Kabupaten Pasaman Barat

Untuk bahan kelengkapannya turut kami lampirkan sebagai berikut :

1. Permohonan SITU/HO
2. Berita Acara Pemeriksaan Lapangan
3. Surat Keterangan Jiran
4. Surat Keterangan Perusahaan
5. Denah/Sket Lokasi
6. Foto Copy KTP
7. Pas Poto Ukuran 3x4

Demikianlah surat pengantar ini kami sampaikan, atas kerja sama yang baik kami haturkan terima kasih.



Perihal : **Permohonan Izin SITU/HO**
An. ASRIL

Ujuang Gadiang, 17 Oktober 2012

Kepada Yth,
Bapak Bupati Pasaman Barat
Melalui Bapak Camat
Lembah Melintang
Di
Ujuang Gadiang

Dengan Hormat,

Yang Bertanda tangan dibawah ini :

Nama : **ASRIL**
Tempat/Tgl Lahir : Bagan Siapi-api/ 10 November 1967
Pekerjaan : Wiraswasta
Alamat : Jl. Sumbawa Jorong Pasar Lama
Nagari Ujuang Gadiang
Kecamatan Lembah Melintang
Kabupaten Pasaman Barat

Dengan ini mengajukan permohonan kepada Bapak untuk dapat kiranya memberikan saya izin (SITU/HO) dengan jenis kegiatan Kwari (Galian C) an. **ASRIL** yang beralamat di Kampung Kopi Jorong Lubuk Alai Nagari Ujuang Gadiang Kecamatan Lembah Melintang Kabupaten Pasaman Barat dengan luas tempat usaha $50 \times 100 \text{ M}^2$ yng terletak diatas tanah Hak Pakai seluas 5000 M^2 dengan Batas-batas sebagai berikut :

- Sebelah Utara Berbatas dengan Tanah Jalal Ukuran : 56 M
- Sebelah Selatan Berbatas dengan Tanah Sapri Ukuran : 56 M
- Sebelah Timur Berbatas dengan Tanah Sapri Ukuran : 32 M
- Sebelah Barat Berbatas dengan Tanah Jalal Ukuran : 32 M

Sebagai bahan pertimbangan bagi Bapak, terlampir persyaratan sebagai berikut :

1. Poto Copy Akta Notaris Perusahaan yang telah dilegalisir di Pengadilan Negeri bagi Usaha terbentuk Berbadan Hukum.
2. Skema lokasi dan ukuran/indeks luas tempat usaha yang akan didirikan .
3. Surat Keterangan Tanah (Foto Copy Sertifikat Tanah).
4. Rekomendasi dari Dinas/Kantor/Instansi Terkait.
5. Surat Keterangan Jumlah tenaga kerja dan tingkat pendidikannya.
6. Foto Copy KTP dan Bukti pelunasan Pajak Bumi dan Bangunan

Demikianlah Permohonan ini diajukan, semoga Bapak dapat mengabulkannya dan diucapkan terima kasih.

Hormat Saya

Pemohon



ASRIL

BERITA ACARA PEMERIKSAAN LOKASI

Pada hari ini Rabu, Tanggal Tujuh Belas Bulan Oktober Tahun Dua Ribu Dua Belas yang bertanda tangan dibawah ini :

1. Wali Nagari : Ujuang Gadiang
2. Kasi Pemerintahan (Petugas SITU/HO) Kecamatan : Lembah Melintang
3. Camat : Lembah Melintang

Telah melakukan pemeriksaan ke tempat dimana lokasi Usaha di Kampung Kopi Jorong Lubuk Alai Kenagarian Ujuang Gadiang Kecamatan Lembah Melintang Kabupaten Pasaman Barat yang dimohonkan izin (SITU/HO) oleh saudara ASRIL yang beralamat di Jalan Sumbawa Jorong Pasar Lama Nagari Ujuang Gadiang Kecamatan Lembah Melintang Kabupaten Pasaman Barat kepada Bapak Bupati Pasaman Barat melalui Camat Lembah Melintang dan Wali Nagari Ujuang Gadiang.

HASIL PEMERIKSAAN DAPAT DISIMPULKAN

1. Lokasi Tanah di Kampung Kopi Jorong Lubuk Alai Nagari Ujuang Gadiang Kecamatan Lembah Melintang dengan luas tempat usaha 50 x 100 M² yang terletak diatas tanah Hak Pakai seluas 5⁰⁰⁰ M² dengan Surat Keterangan Tanah Sertifikat Nomor...../ Hak Kontrak Tanggal.....s/d.....dengan Batas-batas sebagai berikut :
 - Sebelah Utara Berbatas dengan Tanah Jalal Ukuran : 56 M
 - Sebelah Selatan Berbatas dengan Tanah Sapri Ukuran : 56 M
 - Sebelah Timur Berbatas dengan Tanah Sapri Ukuran : 32 M
 - Sebelah Barat Berbatas dengan Tanah Jalal Ukuran : 32 M
2. Jarak dari as Jalan : 12 M
3. Peralatan yang digunakan :
4. Melihat dari Usaha yang dikelola oleh yang bersangkutan kami menyetujui karena usaha tersebut sangat menunjang perekonomian masyarakat.
5. Atas permohonan tersebut kami tidak merasa keberatan untuk dikabulkannya, namun demikian pertimbangan serta keputusan selanjutnya kami serahkan kepada yang berwenang memberi izin.

Demikianlah Berita Acara Pemeriksaan lokasi ini kami buat dengan sebenarnya untuk dapat dipergunakan seperlunya.

Ujuang Gadiang, 07 September 2012

Kami yang melakukan Pemeriksaan Lokasi :

Kasi Pemerintahan
Petugas SITU/HO Kecamatan
Lembah Melintang

ARJAN, S.Pd
Nip. 196507011986021002



DISATWAN. MM

Nip. 196701151993031004



PEMERINTAH KABUPATEN PASAMAN BARAT
KECAMATAN LEMBAH MELINTANG
WALI NAGARI UJUANG GADIANG
JL.NUSANTARA BARAT Telp(0753)470002

SURAT KETERANGAN TANAH

Nomor : 140/ 4268 /WN.UG/2012

Yang bertanda tangan dibawah ini Wali Nagari Ujuang Gadiang Kecamatan Lembah Melintang Kabupaten Pasaman Barat dengan ini menerangkan bahwa :

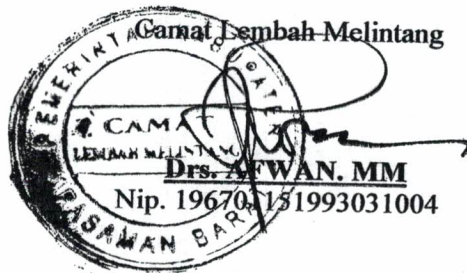
Nama : ASRIL
Tempat/Tgl Lahir : Bagan Siapi-api/ 10 November 1967
Pekerjaan : Wiraswasta
Alamat : Jl. Sumbawa Jorong Pasar Lama
Nagari Ujuang Gadiang
Kecamatan Lembah Melintang
Kabupaten Pasaman Barat

Orang tersebut namanya diatas adalah benar mempunyai sebidang Tanah Hak Pakai dengan ukuran 50 x 100 M² yang terletak di Kampung Kopi Jorong Lubuk Alai Nagari Ujuang Gadiang Kecamatan lembah Melintang Kabupaten Pasaman Barat dengan Batas-batas sebagai berikut :

- Sebelah Utara Berbatas dengan Tanah Jalal Ukuran : 56 M
- Sebelah Selatan Berbatas dengan Tanah Sapri Ukuran : 56 M
- Sebelah Timur Berbatas dengan Tanah Sapri Ukuran : 32 M
- Sebelah Barat Berbatas dengan Tanah Jalal Ukuran : 32 M

Demikianlah surat pengantar ini kami sampaikan, atas kerja sama yang baik kami haturkan terima kasih.

Ujuang Gadiang, 17 Oktober 2012



SURAT KETERANGAN JIRAN

Kami yang bertanda tangan dibawah ini :

1. Nama : **JALAL**
Umur : 40 Tahun
Pekerjaan : Tani
Alamat : Bulu Laga Jorong Lubuk Alai

2. Nama : **SAPRI**
Umur : 42 Tahun
Pekerjaan : Tani
Alamat : Bulu Laga Jorong Lubuk Alai

Dengan ini menerangkan, bahwa kami adalah berjiran/bertetangga dengan ASRIL yang mengajukan permohonan SITU/HO dengan Jenis Kegiatan QWARI (Galian C) yang beralamat di Kampung Kopi Jorong Lubuk Alai Nagari Ujuang Gadiang Kecamatan Lembah Melintang Kabupaten Pasaman Barat kepada Bapak Bupati Pasaman Barat dimana kami tidak merasa keberatan atas berdirinya usaha tersebut sepanjang yang bersangkutan selalu menjaga ketertiban, kebersihan dan keindahan lingkungan sekitar serta mematuhi segala perundang-undangan yang berlaku.

Ujuang Gadiang, 17 Oktober 2012

Kami Yang Menyetujui :


1.

JALAL


2.


SAPRI

Diketahui :




SURAT KETERANGAN PERUSAHAAN

Nomor :

NO	Nama Perusahaan	Jumlah Modal/ Investasi	Tenaga Kerja						KET
			SLTP	SLTA	D3	S1	S2	Lain-lain	
1.	AN. ASRIL	Rp. 150.000.000,-	2	1	-	-	-	-	

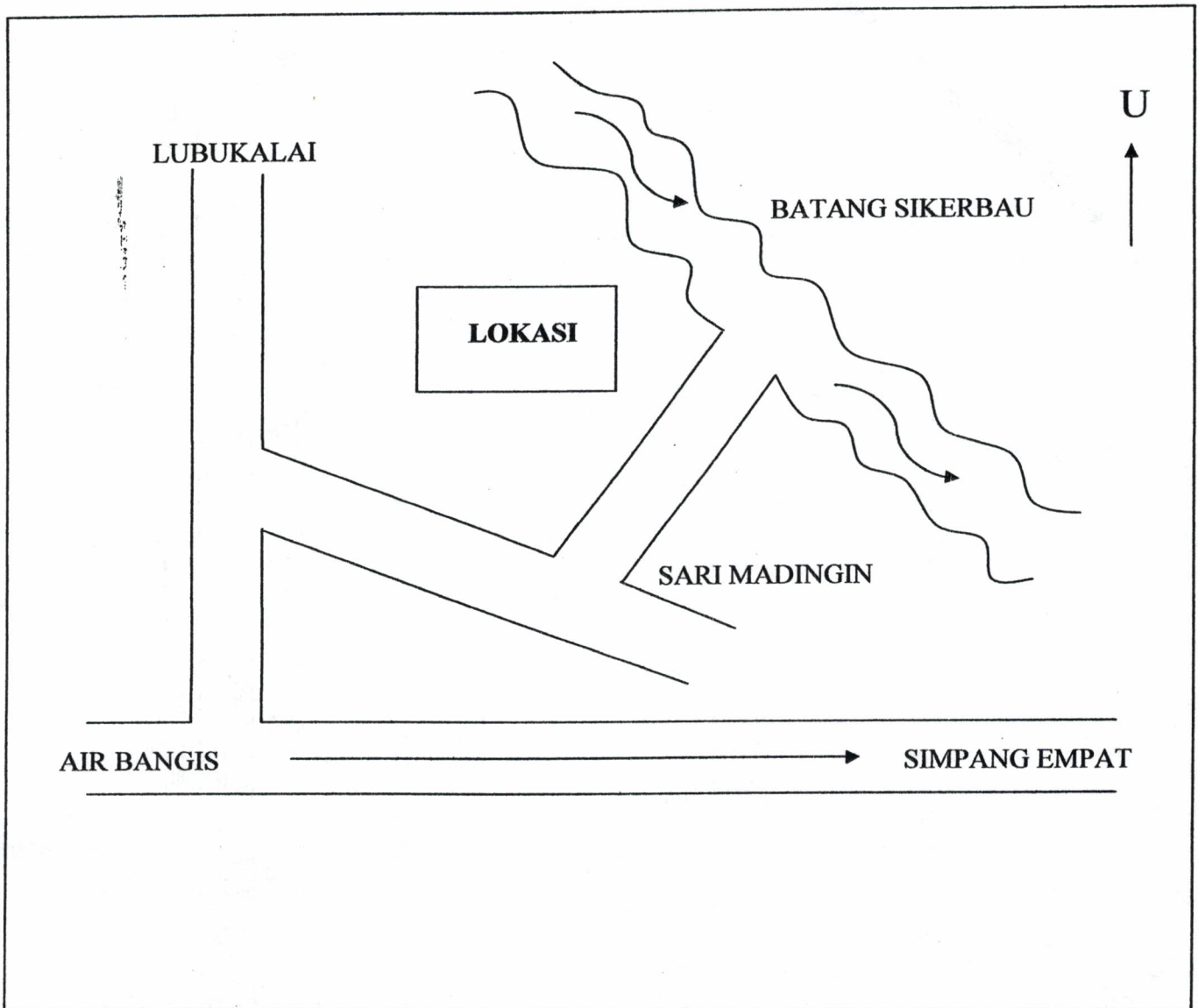
Ujuang Gadiang, 17 Oktober 2012

Pimpinan



ASRIL

SKETSA/DENAH LOKASI



Ujuang Gadiang, 17 Oktober 2012



Pimpinan


ASRIL



**PEMERINTAH KABUPATEN PASAMAN BARAT
DINAS PERTAMBANGAN DAN ENERGI**

Jln. Cindua Mato-Pasaman Baru Simpang Ampek
Telp/Fax : (7053) 466385 Kode Pos : Kode Pos 26366

<p align="center">SURAT PEMBERITAHUAN PAJAK DAERAH (SPTPD) PAJAK JENIS USAHA MINERAL BUKAN LOGAM DAN BATUAN</p>		<p>Kepada Yth : Sdr. ASRIL di Jorong Lubuak Alai, Nagari Ujuang Gadiang Kec. Lembah Melintang</p>
<p>Masa Pajak : Oktober 2012 s/d September 2013 Tahun Pajak : 2012 & 2013</p>		
<p>Perhatian :</p> <ol style="list-style-type: none"> Harap diisi dalam rangkap 3 (tiga) dan ditulis dengan huruf Cetak Beri nomor pada kotak yang tersedia untuk jawaban yang diberikan Setelah diisi dan ditandatangani, harap diserahkan kembali kepada instansi Teknis untuk mendapat verifikasi Petugas Instansi Teknis. Keterlambatan penyerahan SPTPD dikenakan sanksi sesuai ketentuan yang berlaku. 		
<p>I Identitas Wajib Pajak</p>		
a	Nama wajib pajak	: ASRIL
b	Alamat	: Jalan Sumbawa, Jorong Pasa Lamo, Nagari Ujuang Gadiang, Kec. Lembah Melintang, Kabupaten Pasaman Barat
c	Nama objek/Usaha	: Sirtukil
d	Perkiraan Deposit	: 5.000 M ² X 2 M = 10.000 M ³ X Rp.3.000,- = Rp. 30.000.000,-
e	Alamat	: Jorong Lubuak Alai, Nagari Ujuang Gadiang Kec. Lembah Melintang
f	NPWP	
<p>II Diisi Oleh WP/Penanggung Jawab Pajak/Usaha Pajak*)</p>		
a. Klarifikasi Jenis Batuan		: Andesit dan Granodiorit
b. Pajak Kurang Atau Lebih Bayar		Rp.
c. Pajak Terutang (10 % x DPP)		Rp.
d. Sanksi Adminitrasi		Rp.
e. Jumlah Pajak Yang Dibayarkan		Rp. 30.000.000,-
I Data Pendukung		Lampiran *)
a). Surat rapitulasi Perhitungan Dan Penggunaan Bahan		Ada/Tidak Ada
		Ada/Tidak Ada
<p>Demikianlah Formulir ini diisi dengan sebenar-benarnya dan apabila terdapat ketidak benaran dalam memenuhi kewajiban pengisian SPTPD ini, saya bersedia dikenakan sanksi sesuai dengan Peraturan Daerah yang berlaku.</p>		
<p align="center">Diterima dan Diverifikasi Oleh Kepala Dinas Pertambangan dan Energi</p>		<p align="center">Simpang Ampek, Oktober 2012 WP/Penanggung Pajak/Kuasa</p>
<p align="center"> Ir. Faizir Johan Nip. 19561026 198603 1006</p>		<p align="center"> ASRIL</p>



**PEMERINTAH KABUPATEN PASAMAN BARAT
DINAS PERTAMBANGAN DAN ENERGI**

Jln. Cindua Mato-Pasaman Baru Simpang Ampek Pasaman Barat
Telp. (0753) 466385 Fak (0753) 466385 - Kode Pos : 26366

SURAT REKOMENDASI

Nomor : 540/753/X/DPE-2012

**TENTANG
IZIN PERTAMBANGAN RAKYAT BAHAN GALIAN BATUAN
AN. ASRIL DI NAGARI UJUANG GADIANG KEC. LEMBAH MELINTANG**

Berdasarkan :

1. Permohonan Izin Pertambangan Bahan Galian Batuan (Galian C), a.n. **Asril** Tanggal 17 Oktober 2012.
2. Surat Rekomendasi dari Wali Nagari Ujuang Gadiang No. 140/4268/WN.UG/2012 Rekomendasi Izin Usaha Pertambangan Batuan (Galian C) an. **Asril** tanggal 17 Oktober 2012.
3. Berita Acara Pemeriksaan Lokasi oleh Nagari Ujuang Gading dan Kecamatan Lembah Melintang an. **Asril** tanggal 07 September 2012.
4. Surat dari Badan Penanaman Modal dan Pelayanan Perizinan Terpadu No.503/765/BPMP2T/X-2012 tentang Permohonan Izin Galian dan Batuan an. **Asril** tanggal 18 Oktober 2012.
5. Surat Perintah Tugas Kepala Dinas Pertambangan dan Energi Kabupaten Pasaman Barat Nomor : 090 / / X/DPE -2012 tanggal 24 Oktober 2012.
6. Berita Acara Pemeriksaan Lokasi Permohonan Surat Izin Pertambangan Rakyat (IPR) Galian Batuan a.n. **Asril** Nomor: 540/ /X/DPE-2012

Dari hasil pengamatan dan pengukuran diketahui :

1. Luas lokasi yang diukur 5000 M²
2. Bahan galian berupa batuan Andesit dan Granodiorit.
3. Ketebalan cadangan bahan galian maksimal 2 meter.
4. Topografi berupa dataran rendah.
5. Cadangan bahan galian : 10.000 M³
6. Vegetasi tanaman berupa pohon sawit, durian ketinggian ± 3-5 meter dan semak belukar.
7. Izin berlaku selama 1 (**satu**) tahun dan dapat diperpanjang.

Maka dari itu, direkomendasikan agar dapat diterbitkan Izin Pertambangan Rakyat (IPR) Galian Batuan a/n **Asril** dengan ketentuan palaksanaannya tidak bertentangan dengan peraturan yang berlaku dan berita acara pemeriksaan lokasi permohonan.

Demikianlah surat rekomendasi ini dibuat agar dapat digunakan sebagaimana mestinya.

Simpang Ampek, Oktober 2012
Kepala,



Ir. Faizil Johan
NIP. 19561026 198603 1006



PEMERINTAH KABUPATEN PASAMAN BARAT
DINAS PERTAMBANGAN DAN ENERGI
Jln. Cindua Mato No. 29 Pasaman Baru Simpang Ampek Pasaman Barat
Telp/Fax : (0753) 466385 Kode Pos : 26366

SURAT PERINTAH TUGAS

Nomor : 090 /754/X/ DPE-2012

Yang bertanda tangan dibawah ini:

NAMA	:	Ir. FAIZIR JOHAN		
JABATAN	:	Kepala Dinas Pertambangan dan Energi		
DENGAN DASAR	:	Surat Permohonan Izin Galian dan Batuan A.n Asril No : 503/765/BPMP2T/X-2012 dari Badan Penanaman Modal dan Pelayanan Perizinan Terpadu.		
MEMERINTAHKAN				
KEPADA				
1. Nama	:	Martha Yani,ST		
2. NIP.	:	19660815 199903 1 006		
3. Pangkat/Gol	:	Pembina/IVa		
4. Jabatan	:	Kabid GSDM		
5. MAKSUD MELAKSANAKAN TUGAS	:	Survey Permohonan Izin Galian & Batuan an. Asril (Surat dari BPMP2T Nomor : 503/765/BPMP2T/X-2012 Nagari Ujuang Gadiang, Kec. Lembah Melintang.		
6. Transportasi	:	BA 32 S		
7. Berangkat Tanggal	:	24 Oktober 2012		
8. Kembali Tanggal	:	24 Oktober 2012		
9. Sumber Dana	:	DPA Dinas Pertambangan dan Energi		
10 Pengikut :				
No	Nama	Nip.	Pangkat/Gol	Jabatan
1.	Zulfadli, M.Si	19821011 201001 1 015	Penata Muda/IIIa	Staf GSDM
2.	Heri Haryono	-	Honda	Staf GSDM
3.	Edwardi Azmi	-	Kontrak	Sopir

Demikian Surat Perintah Tugas ini diberikan kepada yang bersangkutan untuk dilaksanakan dengan penuh rasa tanggung jawab.

Simpang Ampek, 24 Oktober 2012
Kepala Dinas,

Ir. Faizir Johan
NIP. 19561026 198603 1 006



PEMERINTAH KABUPATEN PASAMAN BARAT
DINAS PERTAMBANGAN DAN ENERGI

Jln. Cindua Mato-Pasaman Baru Simpang Ampek Pasaman Barat
Telp. (0753) 466385 Fax (0753) 466385- Kode Pos 26366

**BERITA ACARA PEMERIKSAAN LOKASI PERMOHONAN
SURAT IZIN PERTAMBANGAN RAKYAT (IPR) GALIAN BATUAN**
Nomor : 540/755/X/DPE-2012

Pada hari **Kamis** Tanggal **Dua Puluh Lima** Bulan **Oktober** Tahun **Dua Ribu Dua Belas** bertempat di Kantor Dinas Pertambangan dan Energi Pasaman Barat. Kami yang bertanda tangan di bawah ini :

1. Martha Yani, ST..... (Kabid. GSDM)
2. Zufadli, M.Si..... (Staf GSDM)
3. Heri Haryono..... (Staf GSDM)

Berdasarkan :

1. Permohonan Izin Pertambangan Bahan Galian Batuan (Galian C), a.n. **Asril** Tanggal 17 Oktober 2012.
2. Surat Rekomendasi dari Wali Nagari Ujuang Gadiang No. 140/4268/WN.UG/2012 Rekomendasi Izin Usaha Pertambangan Batuan (Galian C) an. **Asril** tanggal 17 Oktober 2012.
3. Berita Acara Pemeriksaan Lokasi oleh Nagari Ujuang Gading dan Kecamatan Lembah Melintang an. **Asril** tanggal 07 September 2012.
4. Surat dari Badan Penanaman Modal dan Pelayanan Perizinan Terpadu No.503/765/BPMP2T/X-2012 tentang Permohonan Izin Galian dan Batuan an. **Asril** tanggal 18 Oktober 2012.
5. Surat Perintah Tugas Kepala Dinas Pertambangan dan Energi Kabupaten Pasaman Barat Nomor : 090 / / X/DPE -2012 tanggal 24 Oktober 2012.

Telah melakukan pemeriksaan lokasi terhadap Permohonan Izin Pertambangan bahan Bahan Galian Batuan (Galian C) , a.n. **Asril** seluas 0,5 Ha (Nol Koma Lima Hektar), lokasi di Jorong Lubuak Alai, Nagari Ujuang Gadiang, Kec. Lembah Melintang, Kabupaten Pasaman Barat. Dari hasil pemeriksaan lapangan lokasi tersebut, secara teknis dan Administrasi dapat dipertimbangkan untuk diterbitkan Izin Pertambangan Rakyat (IPR) Bahan Galian Batuan (Galian C) dengan ketentuan sebagai berikut :


1. Wajib Memenuhi / Mentaati Peraturan Perundang – undangan yang berkaitan dengan pemeriksaan Izin Pertambangan
2. Peta Lokasi Usaha Pertambangan dan Koordinat ada pada lampiran I dan II, yang merupakan bagian dari berita acara pemeriksaan lokasi usaha pertambangan.
3. Sebelum melakukan kegiatan, terlebih dahulu memberitahukan kepada Kepala Dinas Pertambangan dan Energi dan Pemerintahan Kec. Lembah Melintang.
4. Hubungan Antara Pemegang Izin Pertambangan Rakyat Bahan Bahan Galian Batuan Non Logam dengan Pihak ketiga menjadi tanggung jawab pemegang Izin pertambangan sesuai dengan ketentuan yang berlaku.
5. Kewajiban :
 - a. Membuat dan memasang patok permanen pada setiap sudut wilayah IPR (Izin Pertambangan Rakyat) sesuai dengan peta wilayah situasi IPR selambat-lambatnya dalam waktu 1 (satu) bulan setelah tanggal ditetapkan keputusan ini dan dilaporkan kepada Kepala Dinas Pertambangan dan Energi Kabupaten Pasaman Barat.
 - b. Memasang papan nama perusahaan di lokasi yang dilengkapi dengan nomor SK-IPR Operasi Produksi masa berlaku, luas areal serta lokasi penambangan.
 - c. Harus memberikan laporan kegiatan usaha Pertambangan secara berkala setiap 3 (tiga) bulan dan laporan tahunan mengenai perkembangan pekerjaan yang telah dilakukan kepada Bupati Pasaman Barat cq. Kepala Dinas Pertambangan dan Energi Kabupaten Pasaman Barat dan Tembusan disampaikan kepada Camat Lembah Melintang.
 - d. Membayar pajak Bahan Galian Batuan setiap volume yang terjual sesuai Perda No. 20 Tahun 2011 tentang Pajak Mineral Bukan Logam dan Batuan dan dibayarkan melalui Dinas Pertambangan dan Energi Kabupaten Pasaman Barat.
 - e. Melakukan proses reklamasi lokasi bekas tambang sesuai dengan **Peraturan Pemerintah Republik Indonesia Nomor 78 Tahun 2010** tentang Reklamasi dan Pasca Tambang.

6. Dalam Bidang pengawasan
- Harus Mengangkat kepala Teknis** yang ahli dalam melakukan eksploitasi pertambangan, melaksanakan keselamatan kerja serta pengolahan lingkungan pertambangan dan aliran sungai.
 - Harus melaksanakan pemantauan dan pengelolaan lingkungan** sesuai dengan ketentuan peraturan perundang-undangan yang berlaku.
 - Pemegang Izin Usaha Pertambangan **harus memberikan kesempatan kepada Inspektur Tambang daerah atau petugas** yang ditunjuk oleh **Kepala Dinas Pertambangan dan Energi Kabupaten Pasaman Barat** untuk melakukan tugasnya di wilayah Izin Pertambangan yang bersangkutan
 - Bilamana dianggap perlu pemegang izin Pertambangan di perkenankan meminta kepada petugas tersebut untuk memperlihatkan surat pengenalan dan surat-surat lainnya.
 - Dilarang melaksanakan penambangan diluar dari areal perizinan yang diberikan.**
7. Masa berlaku dan Perpanjangan Izin
- Izin berlaku selama **1 (satu) tahun** dan dapat diperpanjang.
 - Permohonan perpanjangan Izin Usaha Pertambangan bahan Bahan Galian Batuan harus diajukan selambat-lambatnya 3(tiga) bulan sebelum berakhirnya masa izin ini dengan disertai bukti-bukti kewajiban yang sudah dipenuhi.
 - Kelalaian terhadap huruf a mengakibatkan Izin Usaha Pertambangan berkaitan menurut hukum dan segala usaha pertambangan harus dihentikan.
8. Sebagai akibat dibatalkannya dan atau berakhirnya izin pertambangan dimaksud dalam angka 7, maka:
- Segala usaha Pertambangan harus dihentikan.
 - Selambat-lambatnya dalam jangka waktu 3 (tiga) bulan sesudah izin Pertambangan dibatalkan dan atau berakhir, bekas pemegang izin Pertambangan harus mengangkat keluar segala sesuatu yang menjadi miliknya kecuali benda-benda/ bangunan-bangunan yang digunakan untuk umum.
 - Bekas pemegang izin Pertambangan harus menyelesaikan kewajiban yang belum diselesaikan/dipenuhi.




Demikian berita acara ini dibuat untuk dapat digunakan sebagai bahan pertimbangan untuk menerbitkan perizinan. Sedangkan izin lingkungan tergantung Badan Lingkungan Hidup baik Pengelolaan (Produksi) maupun Pasca Tambang.

Simpang Ampek.
Tanggal tersebut diatas


Menyetujui
Kewajiban & Pengawasan



ASRIL
Pemohon

Tim Survey				
No	Nama	TTD	Nama	TTD
1.	Martha Yani, ST		Heri Haryono	
2.	Zulfadli, M.Si			

Mengetahui
Kepala Bidang GSDM



Martha Yani, ST
NIP. 19660815 199903 1 006

Menyetujui
Kepala Dinas Pertambangan dan Energi



Ir. Faizir Johan
NIP. 19561026 198603 1 006

**LOKASI DAN KONDISI LAPANGAN TAMBANG BAHAN GALIAN BATUAN
DI JORONG LUBUAK ALAI NAGARI UJUANG GADIANG KECAMATAN LEMBAH MELINTANG
TANGGAL 24 SEPTEMBER 2012
a/n ASRIL**



TITIK LOKASI RENCANA TAMBANG



TITIK LOKASI RENCANA TAMBANG



RENCANA TAMBANG BATU DAN KERIKIL



RENCANA TAMBANG BATU DAN KERIKIL

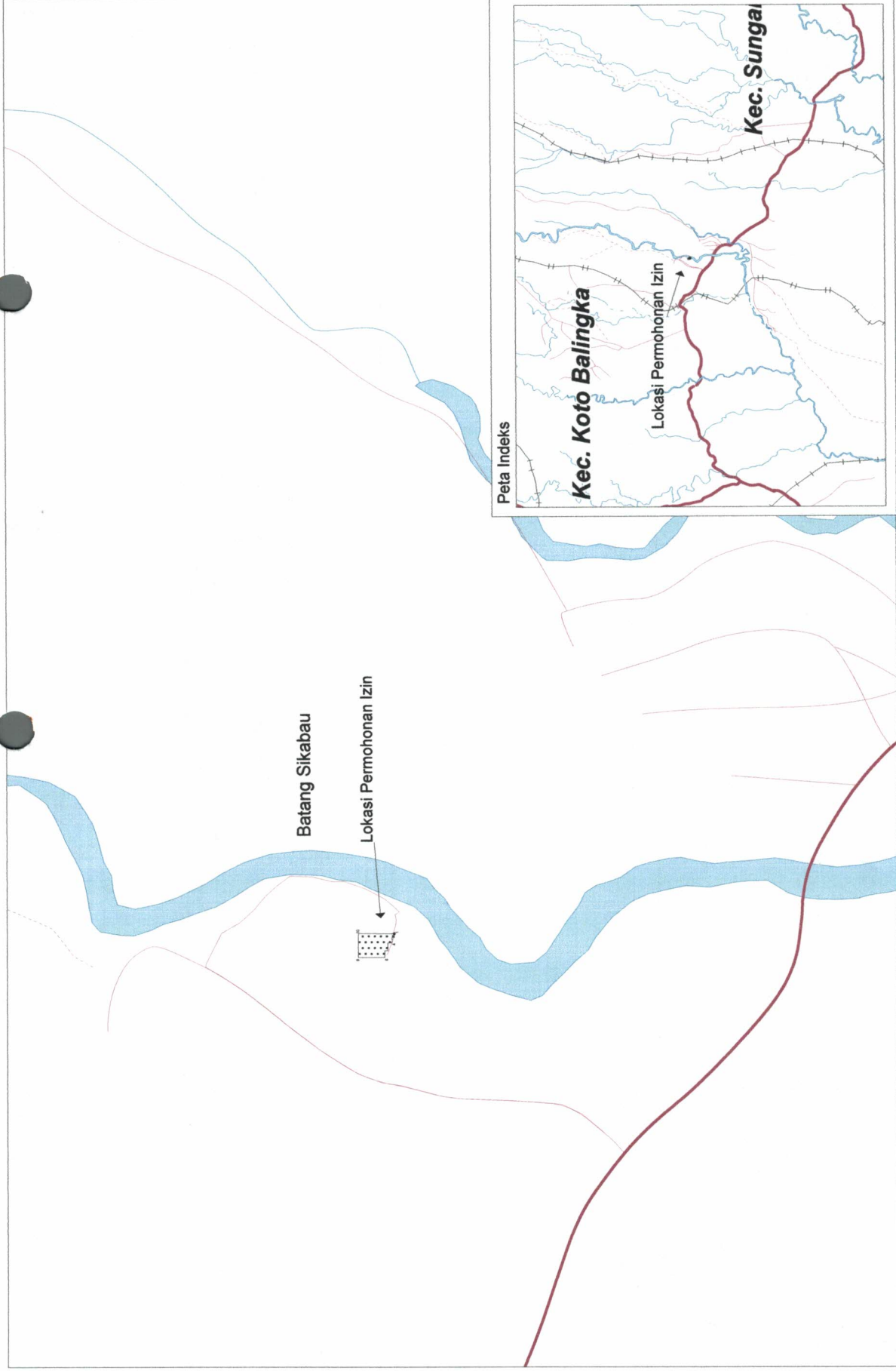
Peta Situasi
Izin Pertambangan Rakyat
Operasi Produksi
Bahan Galian Batuan
An. ASRIL
Kabupaten Pasaman Barat
Propinsi Sumatera Barat



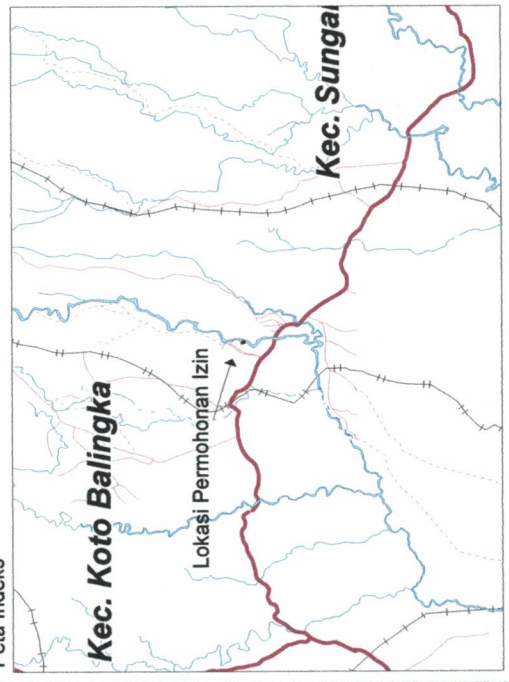
KETERANGAN :

- Batas Kabupaten dan Kecamatan
- Jalan
- Sungai dan Anak Sungai
- Ibukota Kabupaten/Kota
- Lokasi Izin
- Hutan Lindung
- Hutan Produksi yang Dapat Dikonversi

Sumber Peta:
 1. Peta Jantop Skala 1 : 50.000
 2. Peta Penunjukkan Kawasan Hutan Sumbar
 Nomor SK.304/Menhut-II/2011



Peta Indeks



Dikeluarkan di Simpang Ampek
 Pada Tanggal November 2012
DINAS PERTAMBANGAN DAN ENERGI
 KEPALA,

 It. FAIZIR JOHAN
 Pembina Tk. III/Ip. 19961026 198603 1 006

Waktu Pencetakan Peta
 1. Pemohon : ASRIL
 2. Hari dan Tanggal Proses : Selasa/23 Oktober 2012
 3. Jam Proses : 15.00 WIB
 4. Operator : Heri Haryono
 5. Kecamatan : Lembah Melintang
 6. Bahan Galian : Pasir, Batu dan Kerikil
 7. Luas : 0,5 Hektar

Mengetahui Kabid. GSDM
 MARTHA YANI, ST
 Nip. 19660815 199903 1 006

Lampiran Koordinat Peta Situasi Izin Usaha Pertambangan Rakyat Operasi Produksi

Nama Pemohon : ASRIL
Lokasi
Propinsi : Sumatera Barat
Kabupaten : Pasaman Barat
Kecamatan : Lembah Melintang
Kenagarian : Batahan
Bahan Galian : Pasir, Batu dan Kerikil
Luas : 0,5 Ha (nol koma lima Hektar)
Spesifikasi Proyeksi : Longitude/Latitude (WGS 84)

Penjelasan Batas Wilayah / Koordinat

No. titik koord	Bujur Timur			Lintang (LU/LS)		
	0	'	"	0	'	"
01	099	33	07,60	000	17	01,82 LU
02	099	33	07,29	000	17	01,82 LU
03	099	33	07,29	000	17	02,00 LU
04	099	33	06,84	000	17	02,00 LU
05	099	33	06,84	000	17	02,32 LU
06	099	33	06,18	000	17	02,32 LU
07	099	33	06,18	000	17	02,58 LU
08	099	33	05,62	000	17	02,58 LU
09	099	33	05,62	000	17	04,70 LU
10	099	33	07,60	000	17	04,70 LU

Diketahui oleh,
Kabid. GSDM


Martha Yani, ST

Nip. 19660815 199903 1006

PROVINSI SUMATERA BARAT
KABUPATEN PASAMAN BARAT

NIK : 1319021011678904M
 Nama Lengkap : A S R I L
 Tempat/Tgl. Lahir : Bagas Siapi-Api 10-11-1967
 Jenis Kelamin : Laki-Laki Gol. Darah :
 Agama : Islam Berakhlak Hingga : 10-11-2013
 Status Perkawinan : Kawin
 Pekerjaan : Wiraswasta
 Alamat : Jl. Sumbawa
 Jorong : Pasa Lamo

Negeri : Ujung Gading
 Kecamatan : Lembah Melintang
 Ujung Gading, 04-09-2008
 Kabupaten Pasaman Barat
 Kecamatan Lembah Melintang
 SOKARMI, AP. M.Si.
 Nip. 610256107



Pemegang
Asril

PEMERINTAH KABUPATEN PASAMAN BARAT
DINAS PERTAMBANGAN DAN ENERGI

Jln. Cinduo Mato No.29 Telp. (0753) 466385 Fax 466386 Kode Pos 26366

LEMBAR DISPOSISI

BPM12T	Diterima Tanggal : 19 Okt 2012
Nomor Surat : 503/765/BPM12T	Nomor Agenda : 715
Tanggal Surat : * - 2012	Sifat :
Perihal : permohonan izin Galian dan Batang A.17. Aspa	<input type="checkbox"/> Sangat Segera <input type="checkbox"/> Segera <input type="checkbox"/> Rahasia

Isi Disposisi

Yth. Bpk. Katis
 Mohon persetujuan utk
 survey oleh Kabid ESDM
 & Tim Ternis 19/10-12

Mh: Kbd. ESM.

Proses lebih lanjut
 sesuai prosedur &
 aturan yg berlaku.

[Signature]
19/10/12



Nip. 196811042



PEMERINTAH KABUPATEN PASAMAN BARAT
BADAN PENANAMAN MODAL DAN PELAYANAN
PERIZINAN TERPADU

Jln. M. Natsir. Telp. (0753) 466302 Fax. (0753) 466302
Simpang Ampek - Pasaman Barat - Sumatera Barat

Nomor : 503/765/BPMP2T/X-2012
Lampiran : 1 (satu) berkas
Perihal : **PERMOHONAN IZIN GALIAN & BATUAN**
A.n ASRIL

Simpang Ampek, 18 Oktober 2012
Kepada Yth :
Sdr. Tim Teknis Dinas Pertambangan
dan Energi Kabupaten Pasaman
Barat.

di-

Simpang Ampek

Dengan hormat,

Sehubungan dengan permohonan Izin Galian & Batuan a.n ASRIL yang beralamat di Jorong Lubuak Alai, Nagari Ujuang Gadiang, Kecamatan Lembah Malintang, Kabupaten Pasaman Barat tanggal 18 Oktober 2012 ke Badan Penanaman Modal & Pelayanan Perizinan Terpadu (BPMP2T) Kabupaten Pasaman Barat, diharapkan bantuan dari Bapak / Saudara untuk dapat melakukan melakukan proses survey / peninjauan lapangan sebelum diterbitkan izinnya.

Dalam rangka memberikan pelayanan yang baik dan lancar kepada masyarakat, diharapkan kepada Bapak / Saudara untuk dapat menyampaikan hasilnya dalam waktu yang singkat.

Demikian disampaikan, atas bantuan dan perhatian dari Bapak / Saudara sebelumnya diucapkan terima kasih.



Nip. 19681104 200604 1 004

SURAT PERMOHONAN

Saya yang bertanda tangan di bawah ini :

Nama : **ASRIL**
Umur : 45 Tahun
Suku : Mandailing
Pekerjaan : Wiraswasta
Alamat : Jl. Sumbawa, Jorong Pasar Lama, Nagari Ujung Gading
Kec. Lembah Melintang, Kab. Pasaman Barat

Bermohon kepada Bapak Wali Nagari Ujung Gading untuk menguruskan galian c yang berlokasi di Jorong Lubuk Alai Nagari Ujung Gading dan dilanjutkan kepada Bapak Bupati Pasaman Barat sebagai pertimbangan bagi saya lampirkan sebagai berikut :

1. Surat Kuasa dari Yang Punya Tanah
2. Surat Persetujuan Masyarakat setempat
3. Surat Perjanjian dengan masyarakat setempat

Demikian surat Permohonan ini saya buat dengan sebenarnya, agar kiranya Bapak dapat menindak lanjutinya sebelumnya saya ucapkan terima kasih.

Ujung Gading, 15 Oktober 2012
Saya Yang Bermohon


ASRIL

CV. KULU TARAM.

SURAT KUASA

Yang bertanda tangan di bawah ini :

Nama : **JAMARTAON**
Umur : 42 Tahun
Suku : Mandailing
Pekerjaan : Tani
Alamat : Kampung Kopi, Jorong Lubuk Alai, Nagari Ujung Gading
Kec. Lembah Melintang, Kab. Pasaman Barat
(Selaku Pihak I)

Nama : **ASRIL**
Umur : 45 Tahun
Suku : Mandailing
Pekerjaan : Wiraswasta
Alamat : Jl. Sumbawa, Jorong Pasar Lama, Nagari Ujung Gading
Kec. Lembah Melintang, Kab. Pasaman Barat
(Selaku Pihak II)

Menyerahkan Tanah yang terletak di Kampung Kopi Jorong Lubuk Alai kepada Pihak Kedua dengan catatan sebagai Hak Pakai selama 1 Tahun, Terhitung mulai Tanggal 15 Oktober 2012 sampai 15 Oktober 2013 dengan Batas dan Luas Tanah sebagai berikut :

- Sebelah Utara Berbatas dengan Tanah **JALAL** Ukuran : **56 M** 40 thn. Tani. El. Caga.
- Sebelah Selatan Berbatas dengan Tanah **SAPRI** Ukuran : **56 M** 42 th. Tani. el. Caga.
- Sebelah Timur Berbatas dengan Tanah **SAPRI** Ukuran : **32 M**
- Sebelah Barat Berbatas dengan Tanah **JALAL** Ukuran : **32 M**

Demikian Surat Kuasa ini saya buat untuk dapat di gunakan bagi yang berkepentingan

Yang Menerima Kuasa
Pihak II



Ujung Gading, 15 Oktober 2012
Yang Memberi Kuasa
Pihak I



ASRIL


JAMARTAON



Saksi Sepadan :


1. SUPRI 
2. JALAL 

Saksi Waris :
1. SALAMAT 

Diketahui Oleh

Kepala Jorong Lubuk Alai

Ninik Mamak Kp. Kopi


ALWI, NST


M. YUNUS, NST

SURAT PERJANJIAN

Yang bertanda tangan di bawah ini :

Nama : **ASRIL**
Umur : 45 Tahun
Suku : Mandailing
Pekerjaan : Wiraswasta
Alamat : Jl. Sumbawa, Jorong Pasar Lama, Nagari Ujung Gading
Kec. Lembah Melintang, Kab. Pasaman Barat

Telah berjanji pada masyarakat Jorong Lubuk Alai sebagai berikut :

1. Jalan keluar masuk mobil pengangkutan Sirtu telah disepakati dengan masyarakat setempat yang diwakili Ninik Mamak Ketua Pemuda dan Kepala Jorong Lubuk Alai dengan catatan sebagai berikut :
 - a. Saya bersedia mengeluarkan Uang sebesar Rp. 2000 / Trip pada masyarakat setempat dengan catatan uang tersebut diserahkan pada Organisasi Pemuda untuk disalurkan pada :
 - Anak Yatim
 - Masjid dan kepentingan masyarakat umum

Demikianlah Surat Perjanjian ini saya buat dalam keadaan sehat dan tidak dipengaruhi oleh Pihak lain untuk dapat dipergunakan bagi yang berkepentingan.

Ujung Gading, 15 Oktober 2012
Saya Yang Berjanji



ASRIL

Saksi :

1. NASRUN


2. ADRI

Kepala Jorong Lubuk Alai

Mengetahui
Ninik Mamak Kp. Kopi

Ketua Pemuda Jr. Lubuk Alai


A L W I, NST


M. YUNUS, NST


WASKARNI