

022.21

PEMERINTAH KABUPATEN PASAMAN BARAT
KECAMATAN PASAMAN
WALI NAGARI AUA KUNIANG

Alamat : Jalan Guguk Tiga No : 01 Padang Tujuh Kode Pos :26366

SURAT KETERANGAN

Nomor : 153 / SK / WN - AK / 2010

Yang bertanda tangan dibawah ini Wali Nagari Aua Kuniang, Kecamatan Pasaman, Kabupaten Pasaman Barat setelah mengadakan pemeriksaan di lokasi, menerangkan bahwa :


Nama : **MADI**
Tempat / Tgl lahir: Silayang / 05 Juni 1982
Suku : Mandahiling
Pekerjaan : Wiraswasta
No. KTP : 1319030506820469.P
Alamat : Simpang Empat

Nama yang tersebut diatas benar memiliki kayu yang berasal dari lahan yang mempunyai alas hak (Sporadik) dari jenis kayu Medang yang berlokasi di Bukit Mareco, Padang Buli - Buli, Jorong Padang Tujuh, Nagari Aua Kuniang..

Demikianlah surat keterangan ini dibuat dengan sebenarnya untuk dapat dipergunakan seperlunya.

Diberikan di : Padang Tujuh

Pada tanggal : 18 - 11 - 2010



Berita Acara Pemeriksaan
Lokasi Kayu di Bukit Mareco Jorong Padang Tujuh
Nagari Aua Kuniang.

Pada hari ini Kamis Tanggal Delapan Belas Bulan Nofember Tahun Dua Ribu Sepuluh telah dilaksanakan Pemeriksaan / Pengecekan dilapangan yang dilaksanakan oleh Tim Dinas Kehutanan Tim dari pihak Kenagarian Aua Kuniang, dengan hasil :

Bahwa benar kayu yang ada di Lokasi Bukit Mareco memang benar dari Jenis Kayu Medang dan berasal dari Lokasi yang mempunyai alas hak (SPORADIK) dengan pemilik MADI yang beralamat di Simpang Empat.

Demikianlah Berita Acara dibuat dengan sebenarnya untuk dapat dipergunakan seperlunya.


Padang Tujuh, 18 Nofember 2010

Tim Nagari Aua Kuniang



HERMAN

Tim Dinas Kehutanan



SYAMSINIR

Berita Acara Pemeriksaan
Lokasi Kayu di Bukit Mareco Jorong Padang Tujuh
Nagari Aua Kuniang.

Pada hari ini Kamis Tanggal Delapan Belas Bulan Nofember Tahun Dua Ribu Sepuluh telah dilaksanakan Pemeriksaan / Pengecekan dilapangan yang dilaksanakan oleh Tim Dinas Kehutanan Tim dari pihak Kenagarian Aua Kuniang, dengan hasil :

Bahwa benar kayu yang ada di Lokasi Bukit Mareco memang benar dari Jenis Kayu Medang dan berasal dari Lokasi yang mempunyai alas hak (SPORADIK) dengan pemilik MADI yang beralamat di Simpang Empat.

Demikianlah Berita Acara dibuat dengan sebenarnya untuk dapat dipergunakan seperlunya.

Padang Tujuh, 18 Nofember 2010

Tim Nagari Aua Kuniang



HERMAN

Tim Dinas Kehutanan



SYAMSINIR

SURAT KUASA

Yang bertanda tangan di bawah ini :

Nama : **Elton Maya**
Umur : 29 Tahun
Pekerjaan : Polri
Alamat : Anggota Kapolres Pasaman Barat

Dengan ini memberikan kuasa sepenuhnya kepada :


Nama : **Afrizal Lubis**
Umur : 41 Tahun
Pekerjaan : Wiraswasta
Alamat : Jorong Tamiang Ampalu, Nagari Parit

Untuk :

Mengolah, memasarkan atau menjual serta mengurus izin pengolahan dan pengangkutan Kayu yang berada di lokasi kebun saya (Foto Copy Sporadik terlampir)

Demikianlah surat kuasa ini saya buat dan tanda tangani dengan sebenarnya untuk dapat di pergunakan seperlunya.


Yang menerima kuasa


AFRIZAL LUBIS

Tamiang Ampalu, 21 November 2010

yang memberi kuasa

METERAI
TEMPEL
PAJAK MEMBANGUN RANGKA
TGL. 20
593AFAAF30130566
ENAM RIBU RUPIAH
6000




ELTON MAYA

SURAT PERNYATAAN KAUM

Yang bertanda tangan dibawah ini :

Nama : **ALI AKBAR**
Umur : 35 Tahun
Pekerjaan : Petani
Nomor KTP : -
Alamat : Jorong Tamiang Ampalu Nagari Parit Kecamatan Koto Balingka.

Adalah selaku Kepala Waris dalam kaum kami terdiri dari anggota-anggota kaum sebagai berikut :

1. Nama : Elton Maya
Umur : 29 Tahun
Pekerjaan : Polri
Alamat : Jorong Tamiang Ampalu Nagari Parit Kecamatan Koto Balingka.

2. Nama : -
Umur : -
Pekerjaan : -
Alamat : -

Dengan ini menyatakan bahwa :

1. Berdasarkan kesepakatan anggota kaum tersebut diatas, saya selaku Kepala Waris menyetujui untuk melepaskan tanah milik kaum kami kepada :

Nama : **ELTON MAYA**
Umur : 29 Tahun
Pekerjaan : Polri
Alamat : Jorong Tamiang Ampalu Nagari Parit Kecamatan Koto Balingka.

Serta dapat mengajukan permohonan penegasan konversi dan pendaftaran atas sebidang tanah untuk diterbitkan sertifikat atas namanya,

2. Tanah tersebut terletak di Daerah Perkampungan Aek Kagulangan, Tamiang Ampalu, Nagari Parit, Kecamatan Koto Balingka Kabupaten Pasaman Barat, seluas ± 100.000 M² .

Dengan batas- batas sebagai berikut :

- Sebelah Utara berbatasan dengan Tanah Indra Gunawan.
- Sebelah Selatan berbatasan dengan Tanah Arjon.
- Sebelah Timur berbatasan dengan Aek Tambat Batu.
- Sebelah Barat berbatasan dengan Tanah Salidun.

Demikianlah Surat pernyataan ini saya perbuat dengan sebenarnya untuk dapat dipergunakan seperlunya.

Diketahui oleh :


Waris :

1. Elton Maya



Tamiang Ampalu, 24 Maret 2008

Saya Yang Menyatakan Kepala Waris



ALI AKBAR

Mengetahui :



SURAT PERNYATAAN PENGUASAAN FISIK BIDANG TANAH (SPORADIK)

Yang bertanda tangan dibawah ini :

Nama : **ELTON MAYA**
Umur : 29 Tahun
Pekerjaan : Polri
Nomor KTP : -
Alamat : Jorong Tamiang Ampalu Nagari Parit Kecamatan Koto Balingka .

Dengan ini menyatakan bahwa saya dengan itikat baik telah menguasai sebidang tanah terletak :

Di : Daerah Perkampungan Aek Kagulangan.
RT/RW : -
Jorong : Tamiang Ampalu
Nagari : Parit
Kecamatan : Koto Balingka
Kabupaten : Pasaman Barat
NIB : -
Status tanah : Hak ulayat yang belum terdaftar
Dipergunakan : Lahan Perkebunan
Luas : 100.000 M²

Batas-batas tanah :

- Sebelah Utara berbatas dengan Tanah Indra Gunawan.
- Sebelah Selatan berbatas dengan Tanah Arjon.
- Sebelah Timur berbatas dengan Aek Tambat Batu.
- Sebelah Barat berbatas dengan Tanah Salidun.

Bidang tanah tersebut kami peroleh dari Pernyataan Kaum tanggal 24 Maret 2008 yang sampai saat ini saya kuasai terus menerus tidak dijadikan/menjadi jaminan sesuatu hutang dan tidak dalam sengketa. Surat pernyataan ini kami buat dengan penuh tanggungjawab dan saya bersedia untuk mengangkat sumpah bila diperlukan, apabila ternyata pernyataan ini tidak benar saya bersedia dituntut dihadapan pihak-pihak yang berwenang.

Saksi-saksi :

- | | |
|-------------------------|-------------------------|
| 1. Nama : USPAN | 2. Nama : ASKIR |
| Umur : 32 Tahun | Umur : 33 Tahun |
| Pekerjaan : Petani | Pekerjaan : Petani |
| Alamat : Tamiang Ampalu | Alamat : Tamiang Ampalu |

Parit, 25 Maret 2008



Kepala Kompek Suku
SYAHRUL SEBANDARO

Kepala Waris
ALI AKBAR



Tanda Tangan :
ELTON MAYA

Saksi-Saksi :

- 1. Uspan (Signature)
- 2. Askir (Signature)

Saksi Sepadan :


- 1. Indra Gunawan (Signature)
- 2. Arjon (Signature)
- 3. Salidun (Signature)

Waris :

- 1. Elton Maya (Signature)

Mengetahui :

Pjs. Wali Nagari Parit





PEMERINTAH KABUPATEN PASAMAN BARAT
KECAMATAN KOTO BALINGKA
WALI NAGARI PARIT

SURAT KETERANGAN TANAH

Nomor : 130/SKT/WNP/2008

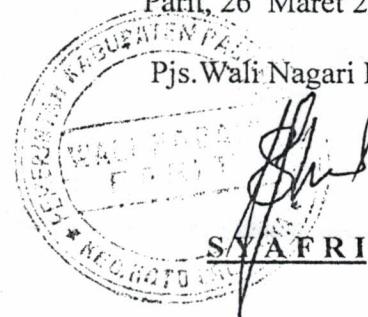
Yang bertanda tangan dibawah ini Wali Nagari Parit Kecamatan Koto Balingka Kabupaten Pasaman Barat, setelah mengadakan pemeriksaan dengan teliti di tempat, menerangkan bahwa :

1. Sebidang Tanah Perkebunan yang terletak di Daerah Perkampungan Aek Kagulangan, Tamiang Ampalu, Nagari Parit, Kecamatan Koto Balingka Kabupaten Pasaman Barat, seluas $\pm 100.000 M^2$ adalah kepunyaan dari:
Nama : ELTON MAYA
Umur : 29 Tahun
Pekerjaan : Polri
Alamat : Jorong Tamiang Ampalu Nagari Kecamatan Koto Balingka.
Sesuai dengan surat Pernyataan yang bersangkutan tanggal 25 Maret 2008
2. Tanah tersebut berbatas dengan :
 - Sebelah Utara berbatas dengan Tanah Indra Gunawan.
 - Sebelah Selatan berbatas dengan Tanah Arjon.
 - Sebelah Timur berbatas dengan Aek Tambat Batu.
 - Sebelah Barat berbatas dengan Tanah Salidun.
3. Bahwa tanah tersebut adalah statusnya yang belum terdaftar.
4. Bahwa tanah tersebut dipergunakan untuk Perkebunan.
5. Tanah tersebut tidak dalam sengketa, tidak dikenakan suatu tindakan / sitaan, tidak tergadai atau diberati dengan beban lainnya.

Demikianlah Surat Keterangan ini kami buat dengan sebenarnya untuk dipergunakan dalam rangka pengurusan permohonan Hak atas tanah tersebut ke instansi yang berwenang.

Parit, 26 Maret 2008

Pjs. Wali Nagari Parit



No. Reg : 103 /SKT/CkB/2008
Tanggal : 17 - 04 - 2008 .

Mengetahui,

Wali Nagari Koto Balingka

