



PEMERINTAH KABUPATEN PASAMAN BARAT
DINAS KEHUTANAN

Komplek Pertanian Sukomananti KM 2 Aua Kuniang Kec. Pasaman

SURAT KETERANGAN

HASIL PENGECEKAN LOKASI PEMANFAATAN KAYU RAKYAT

An. MARTULUS JORONG SILAWAI NAGARI AIR BANGIS

KECAMATAN SUNGAI BARAME KABUPATEN PASAMAN BARAT

Nomor : 522/707/DINHUT/S.Ket/2012

Berdasarkan Surat Perintah Tugas Kepala Dinas Kehutanan Kabupaten Pasaman Nomor : 522/ ~~180~~ /SPT/DIN.HUT/2012, tanggal 16 April 2012, telah melakukan pengecekan lokasi pemanfaatan kayu rakyat An. Martulus di Jorong Silawai Nagari Air Bangis Kecamatan Sungai Baramé Kabupaten Pasaman Barat dengan hasil sebagai berikut :

1. Dasar :

- a. Surat Permohonan Sdr. Martulus beserta kelengkapannya tanggal 13 Maret 2012, Hal Permohonan Penerbitan Dokumen SKSKB cap KR dan Penerbitan SPP PSDH dan DR.
- b. Sertifikat Badan Pertanahan Nasional Nomor : 66 tanggal 11 April 2007, dengan nomor surat ukur 25/Air Bangis/2007, An. Nazransyah Lubis, seluas 90000 M2 (Sembilan Puluh Ribu Meter Bujur Sangkar).
- c. Peta Perubahan peruntukan kawasan menjadi bukan kawasan hutan, perubahan fungsi kawasan hutan dan penunjukan bukan kawasan hutan menjadi kawasan hutan di Provinsi Sumatera Barat Nomor : SK.304/Menhut-II/2011 tanggal 9 Juni 2011.

2. Hasil :

- a. Hasil pengecekan menggunakan GPS MAP 78s dengan titik koordinat sebagai berikut :

No.	E	N	Keterangan
1.	99° 21' 57.2"	00° 15' 24.8"	1. Basung (1 Tunggul)
2.	99° 21' 56.8"	00° 15' 24.7"	2. Basung (1 Tunggul)
3.	99° 21' 56.6"	00° 15' 23.9"	3. Basung (1 Tunggul)

Berdasarkan hasil pengambilan titik koordinat dilapangan, titik-titik tersebut berada pada **Areal Penggunaan Lain (APL)**.

- b. Berdasarkan pengecekan lokasi atau cek tunggul, kayu yang dilaporkan oleh Sdr. Martulus **benar** berada dalam areal penggunaan lain (APL), peta lokasi hasil pengecekan tunggul sebagaimana terlampir.
- c. Pada saat pengambilan titik koordinat pengecekan tunggul dilapangan, tim di dampingi oleh : 1). Bapak Darwan, 2). Bapak Endi, masing-masing beralamatkan di Jorong Batas Tarok Nagari Parit Kecamatan Koto Balingka.

- d. Surat Keterangan ini menerangkan hal sesuai yang dimohonkan dan apabila terjadi permasalahan dengan pihak lain, maka akan menjadi tanggung jawab pemohon.

Demikian Surat Keterangan ini dibuat dengan sebenarnya untuk dapat dipergunakan sebagaimana mestinya.

Sukomananti, 17 April 2012

Yang melaksanakan Pengecekan :

Pemohon



Martulus


1. Dahlan, S.Hut
NIP. 19591231 198602 1 035



2. Yuhan Sahri, S.Hut
NIP. 19791003 199803 1 001




Mengetahui
Kepala Dinas Kehutanan




Drs. H. Nofdinal Yefri, M.Si
NIP. 19621110 199103 1 005

Diketahui
Kepala Bidang PHH




RAFIES, S. Hut
Nip. 19581106 198103 1 005

**PETA PENGECEKAN PEMANFAATAN KAYU RAKYAT
AN. MARTULUS JORONG SILAWAI NAGARI AIR BANGIS
KECAMATAN SUNGAI BARAME KABUPATEN PASAMAN BARAT**



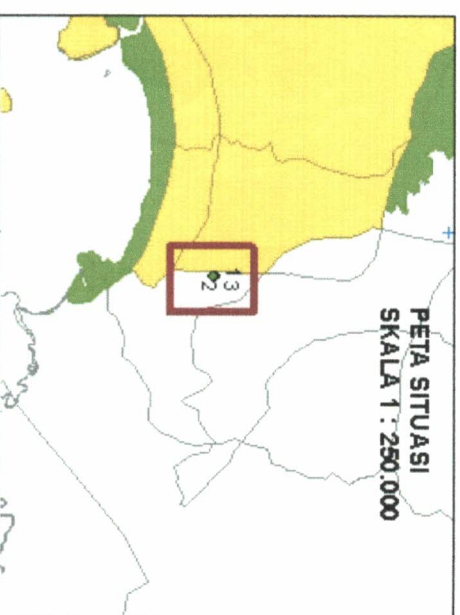
SKALA 1 : 2.500

Keterangan :

-  Areal Penggunaan Lain
-  Hutan Lindung
-  Hutan Produksi



**PEMERINTAH KABUPATEN PASAMAN BARAT
DINAS KEHUTANAN**



Sumber Peta :
Peta Perubahan Peruntukan Kawasan Hutan menjadi bukan Hutan, Perubahan Fungsi Kawasan Hutan dan Peruntukan bukan Kawasan Hutan menjadi Kawasan Hutan di Prov. Sumatera Barat, Nomor: SK.304/Menhut-11/2011, Tanggal 9 Juni 2011.

