



BUPATI PASAMAN BARAT

**KEPUTUSAN BUPATI PASAMAN BARAT
NOMOR : 188.45 / 153 / BUP-PASBAR / 2014**

TENTANG

**IZIN USAHA PERTAMBANGAN OPERASI PRODUKSI
BAHAN GALIAN BATUAN KEPADA CV. TUJUH BERSAUDARA**

BUPATI PASAMAN BARAT

- Membaca** : Surat Permohonan CV. Tujuh Bersaudara tanggal 29 Desember 2013 tentang Permohonan Izin Usaha Pertambangan Operasi Produksi Bahan Galian Batuan;
- Menimbang** : a. Bahwa berdasarkan hasil evaluasi permohonan kegiatan Izin Usaha Pertambangan (IUP) CV. Tujuh Bersaudara telah memenuhi syarat untuk diberikan persetujuan Izin Usaha Pertambangan (IUP) Operasi Produksi;
- b. Bahwa untuk melaksanakan maksud huruf a diatas perlu ditetapkan dengan Keputusan Bupati Pasaman Barat;
- Mengingat** : 1. Undang-Undang Nomor 23 Tahun 1997 tentang Pengelolaan Lingkungan Hidup (Lembaran Negara Tahun 1997 Nomor 68, Tambahan Lembaran Negara 3699);
2. Undang-Undang Nomor 41 Tahun 1999 tentang Kehutanan (Lembaran Negara tahun 1999, Tambahan Lembaran Negara Nomor 3888);
3. Undang-Undang Nomor 32 Tahun 2004 tentang Pemerintahan Daerah (Lembaran Negara tahun 2004 Nomor 125, Tambahan Lembaran Negara 4437) sebagaimana telah diubah terakhir dengan perubahan kedua dengan Undang-undang Nomor 12 Tahun 2008 (Lembaran Negara Tahun 2008 Nomor 59, Tambahan Lembaran Negara Nomor 4844);
- Undang-Undang Nomor 25 Tahun 2007 tentang Penanaman Modal (Lembaran Negara Tahun 2007 Nomor 67, Tambahan Lembaran Negara 4724);

5. Undang-Undang Nomor 26 tahun 2007 tentang Penataan Ruang (Lembaran Negara Tahun 2007 Nomor 68, Tambahan Lembaran Negara 4725);
6. Undang-Undang Nomor 4 Tahun 2009 Tentang Pertambangan Mineral dan Batubara (Lembaran Negara tahun 2009 Nomor 4, Tambahan Lembaran Negara 4959);
7. Peraturan Pemerintah Nomor 27 Tahun 1999 tentang Analisis Mengenai Dampak Lingkungan Hidup (Lembaran Negara Tahun 1999 Nomor 59, Tambahan Lembaran Negara 3838);
8. Peraturan Pemerintah Nomor 38 Tahun 2007 tentang Pembagian Urusan Pemerintahan antara pemerintah, Pemerintahan Daerah Propinsi dan Pemerintahan Daerah Kabupaten/Kota (Lembaran Negara tahun 2007 Nomor 82, Tambahan Lembaran Negara 4737);
9. Peraturan Pemerintah Nomor 26 Tahun 2008 tentang Rencana Tata Ruang Wilayah Nasional (Lembaran Negara Tahun 2008 Nomor 48, Tambahan Lembaran Negara 4833);
10. Peraturan Pemerintah Republik Indonesia Nomor 22 Tahun 2010 tentang Wilayah Pertambangan (Lembaran Negara Tahun 2010 Nomor 28, Tambahan Lembaran Negara Nomor 5110) ;
11. Peraturan Pemerintah 23 Tahun 2010 tentang Pelaksanaan Kegiatan Usaha Pertambangan Mineral dan Batubara (Lembaran Negara Tahun 2010 Nomor 29, Tambahan Lembaran Negara Nomor 5111);
12. Peraturan Daerah Kabupaten Pasaman Barat Nomor 04 Tahun 2013 tentang Pengelolaan Pertambangan Mineral dan Batubara;
13. Peraturan Bupati Pasaman Barat Nomor 20 Tahun 2013 tentang Penetapan Harga dan Besar Pajak Mineral Bukan Logam dan Batuan;

Memperhatikan :

1. Berita Acara Hasil Pemeriksaan Lokasi CV. Tujuh Bersaudara Nomor:540/07//DPE-2014 tanggal Januari 2014 oleh Tim Survey Perizinan Dinas Pertambangan dan Energi Pemerintah Daerah Kabupaten Pasaman Barat;
2. Surat Rekomendasi Izin Usaha Pertambangan CV. Tujuh Bersaudara Nomor: 540/08//DPE-2014 tanggal Januari 2014 dari Kepala Dinas Pertambangan dan Energi Kabupaten Pasaman Barat;
3. Surat Pernyataan Kesanggupan Pengelolaan dan Pemantauan

Lingkungan Hidup (SPPL) CV. Tujuh Bersaudara Tanggal 04 Februari 2014

4. Surat Rekomendasi dari Camat Sungai Aua No : 640/015/CSA/I-2014 tanggal 20 Januari 2014 tentang Rekomendasi Izin Galian Golongan C;
5. Surat Rekomendasi dari Wali Nagari Sungai Aua No : 300/17/Rek/SA-I/2014 tanggal 24 Januari 2014 tentang Pengantar Rekomendasi Izin Galian Golongan C an. Elia Murni (CV. Tujuh Bersaudara);

MEMUTUSKAN :

- Menetapkan :
PERTAMA : Memberikan Izin Usaha Pertambangan Operasi Produksi Bahan Galian Batuan kepada :
- | | |
|--------------------|---|
| Nama | : CV. Tujuh Bersaudara |
| Nama Direktur | : Elia Murni |
| Alamat Perusahaan | : Jrg. Simpang Gadang
Nag. Sungai Aua
Kec. Sungai Aua
Kab. Pasaman Barat |
| Komoditas | : Batu, Pasir dan Kerikil |
| Lokasi Penambangan | : Jorong Simpang Gadang |
| Nagari | : Sungai Aua |
| Kecamatan | : Sungai Aua |
| Kabupaten/Kota | : Pasaman Barat |
| Propinsi | : Sumatera Barat |
| Luas | : 0,5 Ha |

Dengan Peta dari daftar koordinat WIUP yang diterbitkan oleh Bupati Pasaman Barat sebagaimana tercantum dalam Lampiran I dan Lampiran II Keputusan ini.

- KEDUA : Pemegang IUP Operasi Produksi mempunyai hak untuk melakukan kegiatan kontruksi, produksi, dalam WIUP untuk jangka waktu **1 tahun** terhitung mulai tanggal ditetapkannya Keputusan ini sampai dengan tanggal **20 Februari 2015.**

- KETIGA : IUP Operasi Produksi ini dilarang dipindah tangankan kepada pihak lain tanpa persetujuan Bupati Pasaman Barat.
- KEEMPAT : CV. Tujuh Bersaudara sebagai Pemegang IUP Operasi Produksi dalam melaksanakan kegiatannya mempunyai hak dan kewajiban sebagaimana tercantum dalam Lampiran III Keputusan ini.
- KELIMA : IUP Operasi Produksi ini dapat diberhentikan sementara, dicabut, atau dibatalkan, apabila pemegang IUP Operasi Produksi tidak memenuhi kewajibannya sebagaimana dimaksud dalam diktum KETIGA, KEEMPAT, dalam keputusan ini.
- KEENAM : Apabila dikemudian hari ternyata terdapat kekeliruan dalam keputusan ini, akan diadakan perbaikan kembali sebagaimana mestinya.
- KETUJUH : Keputusan ini mulai berlaku sejak tanggal ditetapkan.

Ditetapkan di : Simpang Ampek
Pada tanggal : 20 Februari 2014

BUPATI PASAMAN BARAT


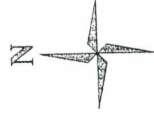


H. BAHARUDDIN, R

Tembusan :

- 1. Kepala Dinas Energi dan Sumber Daya Mineral Propinsi Sumatera Barat di Padang,*
- 2. Kepala Dinas Pertambangan dan Energi, Kabupaten Pasaman Barat di Simpang Ampek,*
- 3. Camat Sungai Aua di Sungai Aua,*
- 4. Wali Nagari Sungai Aua di Sungai Aua,*
- 5. Arsip.*

Peta Situasi
Izin Usaha Pertambangan
Operasi Produksi
Bahan Galian Batuan
An. CV. Tujuh Bersaudara
Kabupaten Pasaman Barat
Propinsi Sumatera Barat

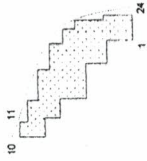


KETERANGAN :

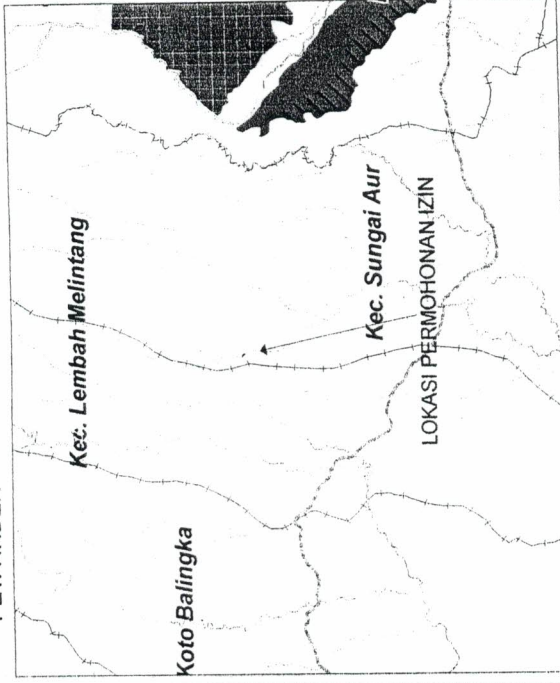
- Batas Kabupaten dan Kecamatan
- Jalan
- Sungai dan Anak Sungai
- Ibu kota Kabupaten/Kota
- Lokasi Izin
- Hutan Lindung
- Hutan Produksi

Sumber Peta:
 1. Peta Jantop Skala 1 : 50.000
 2. Peta Penunjukkan Kawasan Hutan Sumbar Nomor SK.304/Menhut-II/2011

LOKASI PERMOHONAN IZIN



PETA INDEK



Lampiran I Peta Situasi Izin Usaha Pertambangan Operasi Produksi Bahan Galian Batuan
 Nomor: 188.45/153/BUP-PASBAR/2014
 Waktu Pencetakan Peta

1. Pemohon : CV. Tujuh Bersaudara
2. Hari dan Tanggal Proses : Jumat/ 14 Januari 2014
3. Jam Proses : 15.00 WIB
4. Nagari : Sungai Aua
5. Kecamatan : Sungai Aua
6. Bahan Galian : Batu, Pasir dan Kerikil
7. Luas : 0,5 Hektar

Dikeluarkan di Simpang Ampel
 Pada Tanggal 25 Februari 2013

BUPATI PASAMAN BARAT

H. BAHARUDDIN, R

LAMPIRAN II. KEPUTUSAN BUPATI PASAMAN BARAT

NOMOR : 188.45/123 /BUP-PASBAR / 2014
 TANGGAL : Februari 2014
 TENTANG : Izin Usaha Pertambangan Operasi Produksi Bahan Galian
 Batuan Kepada CV. Tujuh Bersaudara

Nama Pemohon : CV. Tujuh Bersaudara
 Lokasi
 Propinsi : Sumatera Barat
 Kabupaten : Pasaman Barat
 Kecamatan : Sungai Aua
 Nagari : Sungai Aua
 Bahan Galian : Batu, Pasir dan Kerikil
 Luas : 0,5 Hektar (nol koma lima hektar)
 Spesifikasi Proyeksi : Longitude/Latitude (WGS 84)

Penjelasan Batas Wilayah/ Koordinat

No. titik koord	Bujur Timur			Lintang (LU/LS)			
	0	'	"	0	'	"	
01	99	35	51,84	000	18	17,82	LU
02	99	35	51,84	000	18	18,60	LU
03	99	35	51,10	000	18	18,60	LU
04	99	35	51,10	000	18	19,23	LU
05	99	35	49,99	000	18	19,23	LU
06	99	35	49,99	000	18	20,03	LU
07	99	35	49,38	000	18	20,03	LU
08	99	35	49,38	000	18	20,49	LU
09	99	35	48,76	000	18	20,49	LU
10	99	35	48,76	000	18	21,25	LU
11	99	35	49,25	000	18	21,25	LU
12	99	35	49,25	000	18	21,02	LU
13	99	35	49,94	000	18	21,02	LU
14	99	35	49,94	000	18	20,69	LU
15	99	35	50,93	000	18	20,69	LU
16	99	35	50,93	000	18	20,31	LU
17	99	35	51,76	000	18	20,31	LU
18	99	35	51,76	000	18	19,91	LU
19	99	35	52,23	000	18	19,91	LU
20	99	35	52,23	000	18	19,54	LU
21	99	35	52,52	000	18	19,54	LU
22	99	35	52,52	000	18	18,68	LU
23	99	35	52,68	000	18	18,68	LU
24	99	35	52,68	000	18	17,82	LU

Ditetapkan di : Simpang Ampek
 Pada tanggal : 20 Februari 2014

BUPATI PASAMAN BARAT


H. BAHARUDDIN, R

LAMPIRAN III. KEPUTUSAN BUPATI PASAMAN BARAT

NOMOR : 188.45/ /BUP-PASBAR / 2014
TANGGAL : Februari 2014
TENTANG : Izin Usaha Pertambangan Operasi Produksi Bahan Galian
Batuan Kepada CV. Tujuh Bersaudara

Hak dan Kewajiban

A. Hak

1. Melaksanakan kegiatan penambangan pada Wilayah Izin Usaha Pertambangan (WIUP) sesuai dengan peta dan daftar koordinat;
2. Melaksanakan kegiatan IUP Operasi Produksi sesuai dengan ketentuan peraturan perundang-undangan yang berlaku;
3. Membangun fasilitas penunjang kegiatan IUP Operasi Produksi sesuai dengan ketentuan peraturan perundang-undangan;
4. Dapat mengajukan permohonan sewaktu-waktu menghentikan kegiatan operasi produksi pada seluruh kegiatan usaha pertambangan;
5. Mengajukan permohonan perusahaan mineral lain yang bukan merupakan asosiasi mineral utama yang diketemukan dalam Wilayah Izin Usaha Pertambangan;
6. Memanfaatkan sarana dan prasarana umum untuk keperluan kegiatan IUP Operasi Produksi (Konstruksi, Produksi), setelah memenuhi ketentuan peraturan perundang-undangan;


B. Kewajiban

1. Menyampaikan laporan kegiatan Triwulan yang harus diserahkan dalam jangka waktu 30 (tiga puluh) hari setelah akhir dari triwulan takwin secara berkala kepada Bupati Pasaman Barat.
2. Selambat-lambatnya 1 bulan setelah ditetapkannya keputusan ini, pemegang IUP Operasi Produksi harus sudah melaksanakan pematokan batas wilayah IUP Operasi Produksi.
3. Hubungan antara pemegang IUP Operasi Produksi dengan pihak ketiga menjadi tanggung jawab pemegang IUP sesuai ketentuan perundang-undangan.
4. Memenuhi ketentuan perpajakan sesuai dengan ketentuan peraturan perundang-undangan.
5. Membayar Pajak Bahan Galian Mineral bukan logam dan batuan pada setiap bulannya sesuai dengan Peraturan Bupati Nomor 20 Tahun 2013.
6. Menyusun AMDAL atau UKL/UPL sesuai dengan ketentuan peraturan perundang-undangan.
7. Mengangkat seorang Kepala Teknik Tambang yang bertanggung jawab atas kegiatan operasi produksi.
8. Menerapkan kaidah pertambangan yang baik.

9. Melaporkan dan menjaga kelestarian fungsi dan daya dukung sumber daya air yang bersangkutan sesuai dengan ketentuan peraturan perundang-undangan.
10. Melaporkan seluruh data hasil kegiatan IUP Operasi Produksi kepada Bupati Pasaman Barat
11. Memberikan ganti rugi kepada pemegang hak atas tanah dan tegakkan yang terganggu akibat kegiatan IUP Operasi Produksi.
12. Segala akibat yang ditimbulkan oleh kegiatan izin operasi produksi ini menjadi tanggung jawab pemegang izin
13. Pemegang IUP Operasi Produksi harus menyediakan data dan keterangan sewaktu-waktu apabila dikehendaki pemerintah;
14. Pemegang IUP Operasi Produksi membolehkan dan menerima apabila pemerintah sewaktu-waktu melakukan pemeriksaan;

Ditetapkan di : Simpang Ampek
Pada tanggal : 20 Februari 2014

BUPATI PASAMAN BARAT



H. BAHARUDDIN, R

LAPORAN PRODUKSI



Pemilik Izin : CV. Tujuh Bersaudara
 No. Izin IUP / IPR : 188.45/153/BUP-PASBAR/2014
 Lokasi : Jrg. Simpang Gadang; Nag. Sungai Aua
 Kecamatan : SUNGAI AUA

Bahan Galian : Batu, Pasir dan Kerikil
 Masa Berlaku : 20-Feb-15
 Laporan Produksi : Bulan 7 Tahun 14
 Luas : 0.5 Ha

No.	Tanggal	Nama Supir	No. Polisi	Material	Volume (m ³)	Tujuan / Konsumen	Keterangan	
1.	1/8-14						tidak ada produksi	
	30/5/14	JUMLAH						

Diketahui / Disetujui :

30/5/2014

Dibuat Oleh

Pemilik Tambang
 No. HP :

Kepala Tek. Tambang / Pengawasan

LAPORAN PRODUKSI



Pemilik Izin : CV. Tujuh Bersaudara
 No. Izin IUP / IPR : 188.45/153/BUP-PASBAR/2014
 Lokasi : Jrg. Simpang Gadang; Nag. Sungai Aua
 Kecamatan : SUNGAI AUA

Bahan Galian : Batu, Pasir dan Kerikil
 Masa Berlaku : 20-Feb-15
 Laporan Produksi : Bulan 7 Tahun 14
 Luas : 0.5 Ha

No.	Tanggal	Nama Supir	No. Polisi	Material	Volume (m ³)	Tujuan / Konsumen	Keterangan
1.	01/7-14						tidak ada produksi
	30/7-14						
JUMLAH							

Diketahui / Disetujui :

08 / 08 2014
 Dibuat Oleh

Pemilik Tambang
 No. HP :

Kepala Tek. Tambang / Pengawasan

LAPORAN PRODUKSI



Pemilik Izin : CV. Tujuh Bersaudara
 No. Izin IUP / IPR : 188.45/153/BUP-PASBAR/2014
 Lokasi : Jrg. Simpang Gadang; Nag. Sungai Aua
 Kecamatan : SUNGAI AUA

Bahan Galian : Batu, Pasir dan Kerikil
 Masa Berlaku : 20-Feb-15
 Laporan Produksi : Bulan 0 Tahun 14
 Luas : 0.5 Ha

No.	Tanggal	Nama Supir	No. Polisi	Material	Volume (m ³)	Tujuan / Konsumen	Keterangan
1	1/8-14						tidak ada produksi
JUMLAH							

Diketahui / Disetujui :

..... 20 14
 Dibuat Oleh

Pemilik Tambang
 No. HP : 085272479860

Kepala Tek. Tambang / Pengawasan

LAPORAN PRODUKSI



Pemilik Izin : CV. Tujuh Bersaudara
 No. Izin IUP / IPR : 188.45/153/BUP-PASBAR/2014
 Lokasi : Jrg. Simpang Gadang; Nag. Sungai Aua
 Kecamatan : SUNGAI AUA

Bahan Galian : Batu, Pasir dan Kerikil
 Masa Berlaku : 20-Feb-15
 Laporan Produksi : Bulan 09 Tahun 2014
 Luas : 0.5 Ha

No.	Tanggal	Nama Supir	No. Polisi	Material	Volume (m ³)	Tujuan / Konsumen	Keterangan
	12 SEP	Irsan		Grogol	8 m ³	PT. MUDA MANSIRI	
	12 SEP	Irsan		Grogol	8 m ³	PT. MUDA MANSIRI	
	12 SEP	Zainal		Grogol	8 m ³	PT. MUDA MANSIRI	
	12 SEP	Yarman		Grogol	8 m ³	PT. MUDA MANSIRI	
	12 SEP	Yarman		Grogol	8 m ³	PT. MUDA MANSIRI	
	12 SEP	Afrizen		Grogol	8 m ³	PT. MUDA MANSIRI	
	12 SEP	Iwan		Grogol	8 m ³	PT. MUDA MANSIRI	
	12 SEP	Henra S		Grogol	8 m ³	PT. MUDA MANSIRI	
	12 SEP	Henra S		Grogol	8 m ³	PT. MUDA MANSIRI	
	12 SEP	Huafiap		Grogol	8 m ³	PT. MUDA MANSIRI	
	12 SEP	Gelleng		Grogol	8 m ³	PT. MUDA MANSIRI	
	12 SEP	Laban		Grogol	8 m ³	PT. MUDA MANSIRI	
	12 SEP	Henra Z		Grogol	8 m ³	PT. MUDA MANSIRI	
	12 SEP	Alaga		Grogol	8 m ³	P. MUDA MANSIRI	
JUMLAH					112		14 TRP

12 SEP, September 2014.

Diketahui / Disetujui :

Dibuat Oleh

Eliamunir

Rafimat Mustiadi

Pemilik Tambang

Kepala Tek. Tambang / Pengawasan

No. HP : 08572429860

LAPORAN PRODUKSI



Pemilik Izin : CV. Tujuh Bersaudara
 No. Izin IUP / IPR : 188.45/153/BUP-PASBAR/2014
 Lokasi : Jrg. Simpang Gadang; Nag. Sungai Aua
 Kecamatan : SUNGAI AUA

Bahan Galian : Batu, Pasir dan Kerikil
 Masa Berlaku : 20-Feb-15
 Laporan Produksi : Bulan 09 Tahun 2014
 Luas : 0.5 Ha

No.	Tanggal	Nama Supir	No. Polisi	Material	Volume (m ³)	Tujuan / Konsumen	Keterangan
	14 SEP	Irsan		Grogol	M ³	PT. MUSA MANBIRI	
	14 SEP	Irsan		Grogol	M ³	PT. MUSA MANBIRI	
	14 SEP	Irsan		Grogol	M ³	PT. MUSA MANBIRI	
	14 SEP	Iwan		Grogol	M ³	PT. MUSA MANBIRI	
	14 SEP	Iwan		Grogol	M ³	PT. MUSA MANBIRI	
	14 SEP	Iwan		Grogol	M ³	PT. MUSA MANBIRI	
	14 SEP	Iwan		Grogol	M ³	PT. MUSA MANBIRI	
	14 SEP	Afrizen		Grogol	M ³	PT. MUSA MANBIRI	
	14 SEP	Afrizen		Grogol	M ³	PT. MUSA MANBIRI	
	14 SEP	Henbras		Grogol	M ³	PT. MUSA MANBIRI	
	14 SEP	Henbras		Grogol	M ³	PT. MUSA MANBIRI	
	14 SEP	Henbras		Grogol	M ³	PT. MUSA MANBIRI	
	14 SEP	Harahap		Grogol	M ³	PT. MUSA MANBIRI	
	14 SEP	Harahap		Grogol	M ³	PT. MUSA MANBIRI	
	14 SEP	Harahap		Grogol	M ³	PT. MUSA MANBIRI	
	14 SEP	Gelleng		Grogol	M ³	PT. MUSA MANBIRI	
	14 SEP	Gelleng		Grogol	M ³	PT. MUSA MANBIRI	
	14 SEP	Gelleng		Grogol	M ³	PT. MUSA MANBIRI	
	14 SEP	Paradi		Grogol	M ³	PT. MUSA MANBIRI	
	14 SEP	Paradi		Grogol	M ³	PT. MUSA MANBIRI	
	14 SEP	Paradi		Grogol	M ³	PT. MUSA MANBIRI	
	14 SEP	Naga		Grogol	M ³	PT. MUSA MANBIRI	
	14 SEP	Naga		Grogol	M ³	PT. MUSA MANBIRI	
	14 SEP	Silaban		Grogol	M ³	PT. MUSA MANBIRI	
	14 SEP	Silaban		Grogol	M ³	PT. MUSA MANBIRI	
	14 SEP	Rambat		Grogol	M ³	PT. MUSA MANBIRI	
	14 SEP	Rambat		Grogol	M ³	PT. MUSA MANBIRI	
JUMLAH					216		27 TRP

14, September 2014

Diketahui / Disetujui :

Ela Murni

Pemilik Tambang
 No. HP : 085272429860

Dibuat Oleh

Rahmat Mustari

Kepala Tek. Tambang / Pengawasan

LAPORAN PRODUKSI



Pemilik Izin : CV. Tujuh Bersaudara
 No. Izin IUP / IPR : 188.45/153/BUP-PASBAR/2014
 Lokasi : Jrg. Simpang Gadang; Nag. Sungai Aua
 Kecamatan : SUNGAI AUA

Bahan Galian : Batu, Pasir dan Kerikil
 Masa Berlaku : 20-Feb-15
 Laporan Produksi : Bulan 09 Tahun 2014
 Luas : 0.5 Ha

No.	Tanggal	Nama Supir	No. Polisi	Material	Volume (m ³)	Tujuan / Konsumen	Keterangan
	15 Sep	Harahap		Grogol	8 M ³	PT. MUSA MANBARI	
	15 Sep	Harahap		Grogol	8 M ³	PT. MUSA MANBARI	
	15 Sep	Harahap		Grogol	8 M ³	PT. MUSA MANBARI	
	15 Sep	Hen&ra S		Grogol	8 M ³	PT. MUSA MANBARI	
	15 Sep	Hen&ra S		Grogol	8 M ³	PT. MUSA MANBARI	
	15 Sep	Hen&ra S		Grogol	8 M ³	PT. MUSA MANBARI	
	15 Sep	Par&i		Grogol	8 M ³	PT. MUSA MANBARI	
	15 Sep	Par&i		Grogol	8 M ³	PT. MUSA MANBARI	
	15 Sep	Par&i		Grogol	8 M ³	PT. MUSA MANBARI	
	15 Sep	Iwan		Grogol	8 M ³	PT. MUSA MANBARI	
	15 Sep	Iwan		Grogol	8 M ³	PT. MUSA MANBARI	
	15 Sep	Par&i		Grogol	8 M ³	PT. MUSA MANBARI	
	15 Sep	Silaban		Grogol	8 M ³	PT. MUSA MANBARI	
	15 Sep	Silaban		Grogol	8 M ³	PT. MUSA MANBARI	
	15 Sep	Silaban		Grogol	8 M ³	PT. MUSA MANBARI	
	15 Sep	Irsan		Grogol	8 M ³	PT. MUSA MANBARI	
	15 Sep	Irsan		Grogol	8 M ³	PT. MUSA MANBARI	
	15 Sep	Irsan		Grogol	8 M ³	PT. MUSA MANBARI	
	15 Sep	Hen&ra 2		Grogol	8 M ³	PT. MUSA MANBARI	
	15 Sep	Hen&ra 2		Grogol	8 M ³	PT. MUSA MANBARI	
JUMLAH					152		19 TRIP

15, September 2014

Diketahui / Disetujui :

 Pemilik Tambang

No. HP : 085272429860

Dibuat Oleh

 Kepala Tek. Tambang / Pengawasan

Kepala Tek. Tambang / Pengawasan

LAPORAN PRODUKSI



Pemilik Izin : CV. Tujuh Bersaudara
 No. Izin IUP / IPR : 188.45/153/BUP-PASBAR/2014
 Lokasi : Jrg. Simpang Gadang; Nag. Sungai Aua
 Kecamatan : SUNGAI AUA

Bahan Galian : Batu, Pasir dan Kerikil
 Masa Berlaku : 20-Feb-15
 Laporan Produksi : Bulan 09 Tahun 2014
 Luas : 0.5 Ha

No.	Tanggal	Nama Supir	No. Polisi	Material	Volume (m ³)	Tujuan / Konsumen	Keterangan
	17 SEP	Zainal		Grogol	8 M ³	PT. MUSA MANBIRI	
	17 SEP	Irsan		Grogol	8 M ³	PT. MUSA MANBIRI	
	17 SEP	Irsan		Grogol	8 M ³	PT. MUSA MANBIRI	
	17 SEP	Irsan		Grogol	8 M ³	PT. MUSA MANBIRI	
	17 SEP	Harahap		Grogol	8 M ³	PT. MUSA MANBIRI	
	17 SEP	Harahap		Grogol	8 M ³	PT. MUSA MANBIRI	
	17 SEP	Harahap		Grogol	8 M ³	PT. MUSA MANBIRI	
	17 SEP	Rambat		Grogol	8 M ³	PT. MUSA MANBIRI	
	17 SEP	Rambat		Grogol	8 M ³	PT. MUSA MANBIRI	
	17 SEP	Hendra S		Grogol	8 M ³	PT. MUSA MANBIRI	
	17 SEP	Hendra S		Grogol	8 M ³	PT. MUSA MANBIRI	
	17 SEP	Hendra S		Grogol	8 M ³	PT. MUSA MANBIRI	
	17 SEP	Hendra 2		Grogol	8 M ³	PT. MUSA MANBIRI	
	17 SEP	Iwan		Grogol	8 M ³	PT. MUSA MANBIRI	
	17 SEP	Iwan		Grogol	8 M ³	PT. MUSA MANBIRI	
	17 SEP	Yarman		Grogol	8 M ³	PT. MUSA MANBIRI	
	17 SEP	Yarman		Grogol	8 M ³	PT. MUSA MANBIRI	
	17 SEP	Yarman		Grogol	8 M ³	PT. MUSA MANBIRI	
	17 SEP	Silaban		Grogol	8 M ³	PT. MUSA MANBIRI	
	17 SEP	Silaban		Grogol	8 M ³	PT. MUSA MANBIRI	
	17 SEP	Uaga		Grogol	8 M ³	PT. MUSA MANBIRI	
JUMLAH					168		21 TRP

Diketahui / Disetujui :

[Signature]
Eti Muoni

Pemilik Tambang
 No. HP : 085272429860

17....., September 2014.

Dibuat Oleh

[Signature]
Rahmat Mustiari

Kepala Tek. Tambang / Pengawasan

LAPORAN PRODUKSI



Pemilik Izin : CV. Tujuh Bersaudara
 No. Izin IUP / IPR : 188.45/153/BUP-PASBAR/2014
 Lokasi : Jrg. Simpang Gadang; Nag. Sungai Aua
 Kecamatan : SUNGAI AUA

Bahan Galian : Batu, Pasir dan Kerikil
 Masa Berlaku : 20-Feb-15
 Laporan Produksi : Bulan 09 Tahun 2014
 Luas : 0.5 Ha

No.	Tanggal	Nama Supir	No. Polisi	Material	Volume (m ³)	Tujuan / Konsumen	Keterangan
	18 SEP	Harahap		Grogol	8 M ³	PT. MUSA MANBIRI	
	18 SEP	Harahap		Grogol	8 M ³	PT. MUSA MANBIRI	
	18 SEP	Irsan		Grogol	8 M ³	PT. MUSA MANBIRI	
	18 SEP	Irsan		Grogol	8 M ³	PT. MUSA MANBIRI	
	18 SEP	Irsan		Grogol	8 M ³	PT. MUSA MANBIRI	
	18 SEP	Henra S		Grogol	8 M ³	PT. MUSA MANBIRI	
	18 SEP	Henra S		Grogol	8 M ³	PT. MUSA MANBIRI	
	18 SEP	Henra S		Grogol	8 M ³	PT. MUSA MANBIRI	
	18 SEP	Silaban		Grogol	8 M ³	PT. MUSA MANBIRI	
	18 SEP	Sinaga		Grogol	8 M ³	PT. MUSA MANBIRI	
	18 SEP	Sinaga		Grogol	8 M ³	PT. MUSA MANBIRI	
	18 SEP	Jarman		Grogol	8 M ³	PT. MUSA MANBIRI	
	18 SEP	Iwan		Grogol	8 M ³	PT. MUSA MANBIRI	
	18 SEP	Henra 2		Grogol	8 M ³	PT. MUSA MANBIRI	
	18 SEP	Henra 2		Grogol	8 M ³	PT. MUSA MANBIRI	
JUMLAH					120		15 Trip

Diketahui / Disetujui :

[Signature]
Eliz Murni

Pemilik Tambang

No. HP : 085272429860

18 September 2014

Dibuat Oleh

[Signature]

Rahmat Mustiari

Kepala Tek. Tambang / Pengawasan

LAPORAN PRODUKSI



Pemilik Izin : CV. Tujuh Bersaudara
 No. Izin IUP / IPR : 188.45/153/BUP-PASBAR/2014
 Lokasi : Jrg. Simpang Gadang; Nag. Sungai Aua
 Kecamatan : SUNGAI AUA

Bahan Galian : Batu, Pasir dan Kerikil
 Masa Berlaku : 20-Feb-15
 Laporan Produksi : Bulan 09 Tahun 2014
 Luas : 0.5 Ha

No.	Tanggal	Nama Supir	No. Polisi	Material	Volume (m ³)	Tujuan / Konsumen	Keterangan
	19 Sep	Hendra S		Grogol	8 M ³	PT. MUSA MANEIRI	
	19 Sep	Hendra S		Grogol	8 M ³	PT. MUSA MANEIRI	
	19 Sep	parei		Grogol	8 M ³	PT. MUSA MANEIRI	
	19 Sep	parei		Grogol	8 M ³	PT. MUSA MANEIRI	
	19 Sep	silaban		Grogol	8 M ³	PT. MUSA MANEIRI	
	19 Sep	Harahap		Grogol	8 M ³	PT. MUSA MANEIRI	
	19 Sep	Rambat		Grogol	8 M ³	PT. MUSA MANEIRI	
	19 Sep	Hendra Z		Grogol	8 M ³	PT. MUSA MANEIRI	
JUMLAH					160		8 TRIP

Diketahui / Disetujui :

[Signature]

Pemilik Tambang
 No. HP : 085272429860

19 September 2014

Dibuat Oleh

[Signature]

Kepala Tek. Tambang / Pengawasan

LAPORAN PRODUKSI



Pemilik Izin : CV. Tujuh Bersaudara
 No. Izin IUP / IPR : 188.45/153/BUP-PASBAR/2014
 Lokasi : Jrg. Simpang Gadang; Nag. Sungai Aua
 Kecamatan : SUNGAI AUA

Bahan Galian : Batu, Pasir dan Kerikil
 Masa Berlaku : 20-Feb-15
 Laporan Produksi : Bulan 09 Tahun 2014
 Luas : 0.5 Ha

No.	Tanggal	Nama Supir	No. Polisi	Material	Volume (m ³)	Tujuan / Konsumen	Keterangan
	20 SEP	Harahap		Grogol	8 M ³	PT. MUSA MANDIRI	
	20 SEP	Parli		Grogol	8 M ³	PT. MUSA MANDIRI	
	20 SEP	Parli		Grogol	8 M ³	PT. MUSA MANDIRI	
	20 SEP	Parli		Grogol	8 M ³	PT. MUSA MANDIRI	
	20 SEP	Hendra S		Grogol	8 M ³	PT. MUSA MANDIRI	
	20 SEP	Hendra S		Grogol	8 M ³	PT. MUSA MANDIRI	
	20 SEP	Hendra Z		Grogol	8 M ³	PT. MUSA MANDIRI	
	20 SEP	Hendra Z		Grogol	8 M ³	PT. MUSA MANDIRI	
JUMLAH					64		8 TRIP

Diketahui / Disetujui :

[Signature]
Eliz Muon

Pemilik Tambang
No. HP : 08 52 7247 9060

20 September 20 14

Dibuat Oleh

[Signature]
Rafimat Mustabi

Kepala Tek. Tambang / Pengawasan

LAPORAN PRODUKSI



Pemilik Izin : CV. Tujuh Bersaudara
 No. Izin IUP / IPR : 188.45/153/BUP-PASBAR/2014
 Lokasi : Jrg. Simpang Gadang; Nag. Sungai Aua
 Kecamatan : SUNGAI AUA

Bahan Galian : Batu, Pasir dan Kerikil
 Masa Berlaku : 20-Feb-15
 Laporan Produksi : Bulan 09 Tahun 2014
 Luas : 0.5 Ha

No.	Tanggal	Nama Supir	No. Polisi	Material	Volume (m ³)	Tujuan / Konsumen	Keterangan
	21 SEP	Pandi		Grogol	8 M ³	PT. MUSA MANBIRI	
	21 SEP	Irsan		Grogol	8 M ³	PT. MUSA MANBIRI	
	21 SEP	Hendra S		Grogol	8 M ³	PT. MUSA MANBIRI	
	21 SEP	Hendra Z		Grogol	8 M ³	PT. MUSA MANBIRI	
JUMLAH					32		4 TRIP

Diketahui / Disetujui :

[Signature]
Eli Murni

Pemilik Tambang
No. HP : 085272479860

21 September 2014

Dibuat Oleh
[Signature]
Rahmat Mustiadi

Kepala Tek. Tambang / Pengawasan

LAPORAN PRODUKSI



Pemilik Izin : CV. Tujuh Bersaudara
 No. Izin IUP / IPR : 188.45/153/BUP-PASBAR/2014
 Lokasi : Jrg. Simpang Gadang; Nag. Sungai Aua
 Kecamatan : SUNGAI AUA

Bahan Galian : Batu, Pasir dan Kerikil
 Masa Berlaku : 20-Feb-15
 Laporan Produksi : Bulan 09 Tahun 2014
 Luas : 0.5 Ha

No.	Tanggal	Nama Supir	No. Polisi	Material	Volume (m ³)	Tujuan / Konsumen	Keterangan
	22 SEP	Henra S		Grogol	8 M ³	PT. MUSA MANSIRI	
	22 SEP	Henra S		Grogol	8 M ³	PT. MUSA MANSIRI	
	22 SEP	Irsan		Grogol	8 M ³	PT. MUSA MANSIRI	
	22 SEP	Irsan		Grogol	8 M ³	PT. MUSA MANSIRI	
	22 SEP	Henra Z		Grogol	8 M ³	PT. MUSA MANSIRI	
	22 SEP	Henra Z		Grogol	8 M ³	PT. MUSA MANSIRI	
	22 SEP	Harafiap		Grogol	8 M ³	PT. MUSA MANSIRI	
	22 SEP	Harafiap		Grogol	8 M ³	PT. MUSA MANSIRI	
	22 SEP	parfi		Grogol	8 M ³	PT. MUSA MANSIRI	
	22 SEP	Iwan		Grogol	8 M ³	PT. MUSA MANSIRI	
	22 SEP	Piswandi		Grogol	8 M ³	PT. MUSA MANSIRI	
	22 SEP	Pirsaus		Grogol	8 M ³	PT. MUSA MANSIRI	
	22 SEP	Silaban		Grogol	8 M ³	PT. MUSA MANSIRI	
JUMLAH					104		13 TRIP

Diketahui / Disetujui :

[Signature]
Eliz muru

Pemilik Tambang
 No. HP : 085272420860

22 September 2014

Dibuat Oleh

[Signature]
Rafimat Mustiart

Kepala Tek. Tambang / Pengawasan

LAPORAN PRODUKSI




Pemilik Izin : CV. Tujuh Bersaudara
 No. Izin IUP / IPR : 188.45/153/BUP-PASBAR/2014
 Lokasi : Jrg. Simpang Gadang; Nag. Sungai Aua
 Kecamatan : SUNGAI AUA

Bahan Galian : Batu, Pasir dan Kerikil
 Masa Berlaku : 20-Feb-15
 Laporan Produksi : Bulan 09 Tahun 2014
 Luas : 0.5 Ha

No.	Tanggal	Nama Supir	No. Polisi	Material	Volume (m ³)	Tujuan / Konsumen	Keterangan
	23 SEP	Irsan		Grogol	8 M ³	PT. MUSA MANBIRI	
	23 SEP	Henora S		Grogol	8 M ³	PT. MUSA MANBIRI	
	23 SEP	Riswanai		Grogol	8 M ³	PT. MUSA MANBIRI	
	23 SEP	A&in	BA 8409SU	Grogol	8 M ³	PT. MUSA MANBIRI	
	23 SEP	Paroi		Grogol	8 M ³	PT. MUSA MANBIRI	
	23 SEP	Harahap		Grogol	8 M ³	PT. MUSA MANBIRI	
JUMLAH					48		6 TRIP


Diketahui / Disetujui :


 Eliz Murni

Pemilik Tambang
 No. HP : 085272429860

23 September 2014

Dibuat Oleh


 Rahmat Mustari

Kepala Tek. Tambang / Pengawasan

LAPORAN PRODUKSI



Pemilik Izin : CV. Tujuh Bersaudara
 No. Izin IUP / IPR : 188.45/153/BUP-PASBAR/2014
 Lokasi : Jrg. Simpang Gadang; Nag. Sungai Aua
 Kecamatan : SUNGAI AUA

Bahan Galian : Batu, Pasir dan Kerikil
 Masa Berlaku : 20-Feb-15
 Laporan Produksi : Bulan 09 Tahun 2014
 Luas : 0.5 Ha

No.	Tanggal	Nama Supir	No. Polisi	Material	Volume (m ³)	Tujuan / Konsumen	Keterangan
	24 Sep	Harahap		Grogol	8 M ³	PT. MUSA MANSIRI	
	24 Sep	Zainal		Grogol	8 M ³	PT. MUSA MANSIRI	
	24 Sep	Silaban		Grogol	8 M ³	PT. MUSA MANSIRI	
	24 Sep	Pirsaus		Grogol	8 M ³	PT. MUSA MANSIRI	
	24 Sep	Irsan		Grogol	8 M ³	PT. MUSA MANSIRI	
	24 Sep	Riswanol		Grogol	8 M ³	PT. MUSA MANSIRI	
	24 Sep	Rambat		Grogol	8 M ³	PT. MUSA MANSIRI	
	24 Sep	Parol		Grogol	8 M ³	PT. MUSA MANSIRI	
	24 Sep	Herbra		Grogol	8 M ³	PT. MUSA MANSIRI	
JUMLAH					72		9 TRIP

Diketahui / Disetujui :

Pemilik Tambang
 No. HP : 085272429860

24....., September 20 14

Dibuat Oleh

Rahmat Mustiadi
 Kepala Tek. Tambang / Pengawasan

LAPORAN PRODUKSI



Pemilik Izin : CV. Tujuh Bersaudara
 No. Izin IUP / IPR : 188.45/153/BUP-PASBAR/2014
 Lokasi : Jrg. Simpang Gadang; Nag. Sungai Aua
 Kecamatan : SUNGAI AUA

Bahan Galian : Batu, Pasir dan Kerikil
 Masa Berlaku : 20-Feb-15
 Laporan Produksi : Bulan 09 Tahun 2014
 Luas : 0.5 Ha

No.	Tanggal	Nama Supir	No. Polisi	Material	Volume (m ³)	Tujuan / Konsumen	Keterangan
	25 SEP	Henora S		Grogol	8 M ³	PT. MUSA MANBIRI	
	25 SEP	Henora S		Grogol	8 M ³	PT. MUSA MANBIRI	
	25 SEP	Irsan		Grogol	8 M ³	PT. MUSA MANBIRI	
	25 SEP	Irsan		Grogol	8 M ³	PT. MUSA MANBIRI	
	25 SEP	Henora 2		Grogol	8 M ³	PT. MUSA MANBIRI	
	25 SEP	Piswandi		Grogol	8 M ³	PT. MUSA MANBIRI	
	25 SEP	Pirbaus		Grogol	8 M ³	PT. MUSA MANBIRI	
	25 SEP	Simaga		Grogol	8 M ³	PT. MUSA MANBIRI	
	25 SEP	Harahap		Grogol	8 M ³	PT. MUSA MANBIRI	
	25 SEP	Zainal		Grogol	8 M ³	PT. MUSA MANBIRI	
JUMLAH					80		10 TRIP

Diketahui / Disetujui :

[Signature]
Eliz Murni

Pemilik Tambang
No. HP : 085272429860

25 September 2014

Dibuat Oleh

[Signature]
Rahmat Musticari

Kepala Tek. Tambang / Pengawasan

LAPORAN PRODUKSI



Pemilik Izin : CV. Tujuh Bersaudara
 No. Izin IUP / IPR : 188.45/153/BUP-PASBAR/2014
 Lokasi : Jrg. Simpang Gadang; Nag. Sungai Aua
 Kecamatan : SUNGAI AUA

Bahan Galian : Batu, Pasir dan Kerikil
 Masa Berlaku : 20-Feb-15
 Laporan Produksi : Bulan 09 Tahun 2014
 Luas : 0.5 Ha

No.	Tanggal	Nama Supir	No. Polisi	Material	Volume (m ³)	Tujuan / Konsumen	Keterangan
	26 SEP	Harahap		Grogol	8 m ³	PT. Muba Manseri	
	26 SEP	Irsan		Grogol	8 m ³	PT. Muba Manseri	
	26 SEP	Alaga		Grogol	8 m ³	PT. Muba Manseri	
	26 SEP	Riswaneri		Grogol	8 m ³	PT. Muba Manseri	
JUMLAH					32		4 TRIP

Diketahui / Disetujui :

[Signature]
Eliz Murni

Pemilik Tambang
No. HP : 085272479860

26 September 2014

Dibuat Oleh

[Signature]
Rahmat Mustadi

Kepala Tek. Tambang / Pengawasan

LAPORAN PRODUKSI



Pemilik Izin : CV. Tujuh Bersaudara
 No. Izin IUP / IPR : 188.45/153/BUP-PASBAR/2014
 Lokasi : Jrg. Simpang Gadang; Nag. Sungai Aua
 Kecamatan : SUNGAI AUA

Bahan Galian : Batu, Pasir dan Kerikil
 Masa Berlaku : 20-Feb-15
 Laporan Produksi : Bulan 09 Tahun 2014
 Luas : 0.5 Ha

No.	Tanggal	Nama Supir	No. Polisi	Material	Volume (m ³)	Tujuan / Konsumen	Keterangan
	29 SEP	Harahap		Grogol	8 M ³	PT. Muba Mandiri	
	29 SEP	Harahap		Grogol	8 M ³	PT. Muba Mandiri	
	29 SEP	Irsan		Grogol	8 M ³	PT. Muba Mandiri	
	29 SEP	Gelleng		Grogol	8 M ³	PT. Muba Mandiri	
	29 SEP	Juan		Grogol	8 M ³	PT. Muba Mandiri	
	29 SEP	Riswanji		Grogol	8 M ³	PT. Muba Mandiri	
	29 SEP	Zahirah		Grogol	8 M ³	PT. Muba Mandiri	
	29 SEP	Silaban		Grogol	8 M ³	PT. Muba Mandiri	
	29 SEP	Pambat		Grogol	8 M ³	PT. Muba Mandiri	
JUMLAH					72		9 Trip

29 September 2014

Dibuat Oleh

Diketahui / Disetujui :

 Elza Muwaj
 Pemilik Tambang
 No. HP : 085272429860

Rahmat Mustiqi
 Kepala Tek. Tambang / Pengawasan

LAPORAN PRODUKSI



Pemilik Izin : CV. Tujuh Bersaudara
 No. Izin IUP / IPR : 188.45/153/BUP-PASBAR/2014
 Lokasi : Jrg. Simpang Gadang; Nag. Sungai Aua
 Kecamatan : SUNGAI AUA

Bahan Galian : Batu, Pasir dan Kerikil
 Masa Berlaku : 20-Feb-15
 Laporan Produksi : Bulan 09 Tahun 2014
 Luas : 0.5 Ha

No.	Tanggal	Nama Supir	No. Polisi	Material	Volume (m ³)	Tujuan / Konsumen	Keterangan
	30 SEP	Irsan		Grogol	8 M ³	PT. Muea Manshri	
	30 SEP	Gelleng		Grogol	8 M ³	PT. Muea Manshri	
JUMLAH					16		2 TRIP

30, September 2014

Diketahui / Disetujui :

Pemilik Tambang
 No. HP : 085272429860

Dibuat Oleh

Kepala Tek. Tambang / Pengawasan

LAPORAN PRODUKSI




Pemilik Izin : CV. Tujuh Bersaudara
 No. Izin IUP / IPR : 188.45/153/BUP-PASBAR/2014
 Lokasi : Jrg. Simpang Gadang; Nag. Sungai Aua
 Kecamatan : SUNGAI AUA

Bahan Galian : Batu, Pasir dan Kerikil
 Masa Berlaku : 20-Feb-15
 Laporan Produksi : Bulan 10 Tahun 2014
 Luas : 0.5 Ha

No.	Tanggal	Nama Supir	No. Polisi	Material	Volume (m ³)	Tujuan / Konsumen	Keterangan
3	okt	Irsan		Grogol	8 m ³	PT. MMS	
3	okt	Irsan		Grogol	8 m ³	PT. MMS	
3	okt	Afrizen		Grogol	8 m ³	PT. MMS	
3	okt	Afrizen		Grogol	8 m ³	PT. MMS	
3	okt	Lusriasi		Grogol	8 m ³	PT. MMS	
3	okt	Yarman		Grogol	8 m ³	PT. MMS	
3	okt	Dayat		Grogol	8 m ³	PT. MMS	
3	okt	Silin		Grogol	8 m ³	PT. MMS	
3	okt	Gelleng		Grogol	8 m ³	PT. MMS	
3	okt	Silaban		Grogol	8 m ³	PT. MMS	
3	okt	Riswanai		Grogol	8 m ³	PT. MMS	
3	okt	Rambat		Grogol	8 m ³	PT. MMS	
JUMLAH					9		12 Trip

Diketahui / Disetujui :

Eha Murni
 Pemilik Tambang
 No. HP : 085272479860

Dibuat Oleh

Rahmat Mustiaji
 Kepala Tek. Tambang / Pengawasan

10, October 2014

LAPORAN PRODUKSI



Pemilik Izin : CV. Tujuh Bersaudara
 No. Izin IUP / IPR : 188.45/153/BUP-PASBAR/2014
 Lokasi : Jrg. Simpang Gadang; Nag. Sungai Aua
 Kecamatan : SUNGAI AUA

Bahan Galian : Batu, Pasir dan Kerikil
 Masa Berlaku : 20-Feb-15
 Laporan Produksi : Bulan 10 Tahun 2014
 Luas : 0.5 Ha

No.	Tanggal	Nama Supir	No. Polisi	Material	Volume (m ³)	Tujuan / Konsumen	Keterangan
	4 Okt	Irsan		Grogol	8 m ³	PT. MMS	
	4 Okt	Irsan		Grogol	8 m ³	PT. MMS	
	4 Okt	Irsan		Grogol	8 m ³	PT. MMS	
	4 Okt	Riswandi		Grogol	8 m ³	PT. MMS	
	4 Okt	Riswandi		Grogol	8 m ³	PT. MMS	
	4 Okt	Aprizen		Grogol	8 m ³	PT. MMS	
	4 Okt	Aprizen		Grogol	8 m ³	PT. MMS	
	4 Okt	Aprizen		Grogol	8 m ³	PT. MMS	
	4 Okt	Yarman		Grogol	8 m ³	PT. MMS	
	4 Okt	Yarman		Grogol	8 m ³	PT. MMS	
	4 Okt	Daryat		Grogol	8 m ³	PT. MMS	
	4 Okt	Daryat		Grogol	8 m ³	PT. MMS	
	4 Okt	Sirin		Grogol	8 m ³	PT. MMS	
	4 Okt	Sirin		Grogol	8 m ³	PT. MMS	
	4 Okt	Parli		Grogol	8 m ³	PT. MMS	
JUMLAH					120		15 TRIP

03, 03 Oktober 2014

Diketahui / Disetujui :

Eliz Murni

Pemilik Tambang
 No. HP : 085272479860

Dibuat Oleh

Rahmat Mustawati

Kepala Tek. Tambang / Pengawasan

LAPORAN PRODUKSI



Pemilik Izin : CV. Tujuh Bersaudara
 No. Izin IUP / IPR : 188.45/153/BUP-PASBAR/2014
 Lokasi : Jrg. Simpang Gadang; Nag. Sungai Aua
 Kecamatan : SUNGAI AUA

Bahan Galian : Batu, Pasir dan Kerikil
 Masa Berlaku : 20-Feb-15
 Laporan Produksi : Bulan 10 Tahun 14
 Luas : 0.5 Ha

No.	Tanggal	Nama Supir	No. Polisi	Material	Volume (m ³)	Tujuan / Konsumen	Keterangan
							alat rusak
<div style="font-size: 4em; font-family: cursive;"> 0.5 Ha </div>							
JUMLAH							

Diketahui / Disetujui :

5, Oktober 2014

Dibuat Oleh

 Pemilik Tambang
 No. HP :

 Kepala Tek. Tambang / Pengawasan

LAPORAN PRODUKSI



Pemilik Izin : CV. Tujuh Bersaudara
 No. Izin IUP / IPR : 188.45/153/BUP-PASBAR/2014
 Lokasi : Jrg. Simpang Gadang; Nag. Sungai Aua
 Kecamatan : SUNGAI AUA

Bahan Galian : Batu, Pasir dan Kerikil
 Masa Berlaku : 20-Feb-15
 Laporan Produksi : Bulan 10 Tahun 2014
 Luas : 0.5 Ha

No.	Tanggal	Nama Supir	No. Polisi	Material	Volume (m ³)	Tujuan / Konsumen	Keterangan
	7 Okt	Irsan		Grogol	8 M ³	PT. MIMS	
	7 Okt	Irsan		Grogol	8 M ³	PT. MIMS	
	7 Okt	Irsan		Grogol	8 M ³	PT. MIMS	
	7 Okt	Hen&ra		Grogol	8 M ³	PT. MIMS	
	7 Okt	Doros		Grogol	8 M ³	PT. MIMS	
	7 Okt	Doros		Grogol	8 M ³	PT. MIMS	
	7 Okt	Doros		Grogol	8 M ³	PT. MIMS	
	7 Okt	Hen&ra 2		Grogol	8 M ³	PT. MIMS	
	7 Okt	Hen&ra 2		Grogol	8 M ³	PT. MIMS	
	7 Okt	Hen&ra 2		Grogol	8 M ³	PT. MIMS	
	7 Okt	Hen&ra 2		Grogol	8 M ³	PT. MIMS	
JUMLAH					88		11 TRIP

07, oktober 2014

Diketahui / Disetujui :

[Signature]
 Ketua Muamir

Pemilik Tambang
 No. HP : 085 272479860

Dibuat Oleh

[Signature]
 Rahmat Mustadi

Kepala Tek. Tambang / Pengawasan

LAPORAN PRODUKSI



Pemilik Izin : CV. Tujuh Bersaudara
 No. Izin IUP / IPR : 188.45/153/BUP-PASBAR/2014
 Lokasi : Jrg. Simpang Gadang; Nag. Sungai Aua
 Kecamatan : SUNGAI AUA

Bahan Galian : Batu, Pasir dan Kerikil
 Masa Berlaku : 20-Feb-15
 Laporan Produksi : Bulan 10 Tahun 2014
 Luas : 0.5 Ha

No.	Tanggal	Nama Supir	No. Polisi	Material	Volume (m ³)	Tujuan / Konsumen	Keterangan
	8 okt			Grogol	8 m ³	PT. MMS	
	8 okt			Grogol	8 m ³	PT. MMS	
	8 okt			Grogol	8 m ³	PT. MMS	
	8 okt			Grogol	8 m ³	PT. MMS	
	8 okt			Grogol	8 m ³	PT. MMS	
	8 okt			Grogol	8 m ³	PT. MMS	
	8 okt			Grogol	8 m ³	PT. MMS	
	8 okt			Grogol	8 m ³	PT. MMS	
	8 okt			Grogol	8 m ³	PT. MMS	
	8 okt			Grogol	8 m ³	PT. MMS	
	8 okt			Grogol	8 m ³	PT. MMS	
	8 okt			Grogol	8 m ³	PT. MMS	
	8 okt			Grogol	8 m ³	PT. MMS	
	8 okt			Grogol	8 m ³	PT. MMS	
	8 okt			Grogol	8 m ³	PT. MMS	
JUMLAH					120		15 Trip

08, oktober 20 14

Diketahui / Disetujui :

Eha Nurri

Pemilik Tambang
 No. HP : 085272479800

Dibuat Oleh

Rahmat Mustiadi

Kepala Tek. Tambang / Pengawasan

LAPORAN PRODUKSI



Pemilik Izin : CV. Tujuh Bersaudara
 No. Izin IUP / IPR : 188.45/153/BUP-PASBAR/2014
 Lokasi : Jrg. Simpang Gadang; Nag. Sungai Aua
 Kecamatan : SUNGAI AUA

Bahan Galian : Batu, Pasir dan Kerikil
 Masa Berlaku : 20-Feb-15
 Laporan Produksi : Bulan 10 Tahun 2014
 Luas : 0.5 Ha

No.	Tanggal	Nama Supir	No. Polisi	Material	Volume (m ³)	Tujuan / Konsumen	Keterangan
	9 okt	Doros		Grogol	8 M ³	PT. MMS	
	9 okt	Doros		Grogol	8 M ³	PT. MMS	
	9 okt	Doros		Grogol	8 M ³	PT. MMS	
	9 okt	Irsan		Grogol	8 M ³	PT. MMS	
	9 okt	Irsan		Grogol	8 M ³	PT. MMS	
	9 okt	Hendra S		Grogol	8 M ³	PT. MMS	
	9 okt	Hendra S		Grogol	8 M ³	PT. MMS	
	9 okt	Hendra S		Grogol	8 M ³	PT. MMS	
	9 okt	Yarman		Grogol	8 M ³	PT. MMS	
	9 okt	Yarman		Grogol	8 M ³	PT. MMS	
	9 okt	Yarman		Grogol	8 M ³	PT. MMS	
JUMLAH					88		11 Trip

09 October 2014

Diketahui / Disetujui :

Dibuat Oleh

[Signature]

Elia Murni

[Signature]

Rahmat Mustabi

Pemilik Tambang
 No. HP : 089272479860

Kepala Tek. Tambang / Pengawasan

LAPORAN PRODUKSI



Pemilik Izin : CV. Tujuh Bersaudara
 No. Izin IUP / IPR : 188.45/153/BUP-PASBAR/2014
 Lokasi : Jrg. Simpang Gadang; Nag. Sungai Aua
 Kecamatan : SUNGAI AUA

Bahan Galian : Batu, Pasir dan Kerikil
 Masa Berlaku : 20-Feb-15
 Laporan Produksi : Bulan 10 Tahun 2014
 Luas : 0.5 Ha

No.	Tanggal	Nama Supir	No. Polisi	Material	Volume (m ³)	Tujuan / Konsumen	Keterangan
	10 Okt	Irsan		Grogol	8 m ³	PT. MIMS	
	10 Okt	Irsan		Grogol	8 m ³	PT. MIMS	
	10 Okt	Henra S		Grogol	8 m ³	PT. MIMS	
	10 Okt	Henra S		Grogol	8 m ³	PT. MIMS	
	10 Okt	Henra S		Grogol	8 m ³	PT. MIMS	
	10 Okt	Doros		Grogol	8 m ³	PT. MIMS	
	10 Okt	Doros		Grogol	8 m ³	PT. MIMS	
	10 Okt	Doros		Grogol	8 m ³	PT. MIMS	
	10 Okt	Henra 2		Grogol	8 m ³	PT. MIMS	
	10 Okt	Henra 2		Grogol	8 m ³	PT. MIMS	
	10 Okt	Yarman		Grogol	8 m ³	PT. MIMS	
	10 Okt	Yarman		Grogol	8 m ³	PT. MIMS	
JUMLAH					96		12 Trip

10 October 2014

Diketahui / Disetujui :

[Signature]
 Etia Murni

Pemilik Tambang
 No. HP : 085277479860

Dibuat Oleh

[Signature]
 Rahmat Musthadi

Kepala Tek. Tambang / Pengawasan

LAPORAN PRODUKSI



Pemilik Izin : CV. Tujuh Bersaudara
 No. Izin IUP / IPR : 188.45/153/BUP-PASBAR/2014
 Lokasi : Jrg. Simpang Gadang; Nag. Sungai Aua
 Kecamatan : SUNGAI AUA

Bahan Galian : Batu, Pasir dan Kerikil
 Masa Berlaku : 20-Feb-15
 Laporan Produksi : Bulan 10 Tahun 2014
 Luas : 0.5 Ha

No.	Tanggal	Nama Supir	No. Polisi	Material	Volume (m ³)	Tujuan / Konsumen	Keterangan
	11 Okt	Irsan		Grogol	8 m ³	PT. MMS	
	11 Okt	Irsan		Grogol	8 m ³	PT. MMS	
	11 Okt	Irsan		Grogol	8 m ³	PT. MMS	
	11 Okt	Irsan		Grogol	8 m ³	PT. MMS	
	11 Okt	Irsan		Grogol	8 m ³	PT. MMS	
	11 Okt	Yarman		Grogol	8 m ³	PT. MMS	
	11 Okt	Yarman		Grogol	8 m ³	PT. MMS	
	11 Okt	Yarman		Grogol	8 m ³	PT. MMS	
	11 Okt	Hendra S		Grogol	8 m ³	PT. MMS	
	11 Okt	Hendra S		Grogol	8 m ³	PT. MMS	
	11 Okt	Hendra S		Grogol	8 m ³	PT. MMS	
	11 Okt	Hendra S		Grogol	8 m ³	PT. MMS	
	11 Okt	Hendra S		Grogol	8 m ³	PT. MMS	
	11 Okt	Doros		Grogol	8 m ³	PT. MMS	
	11 Okt	Purbi		Grogol	8 m ³	PT. MMS	
JUMLAH					120		15 TRIP

Diketahui / Disetujui :

Ela Murni

Pemilik Tambang

No. HP : 08597247860

11 Oktober 2014

Dibuat Oleh

Rahmat Musthadi

Rahmat Musthadi

Kepala Tek. Tambang / Pengawasan

LAPORAN PRODUKSI



Pemilik Izin : CV. Tujuh Bersaudara
 No. Izin IUP / IPR : 188.45/153/BUP-PASBAR/2014
 Lokasi : Jrg. Simpang Gadang; Nag. Sungai Aua
 Kecamatan : SUNGAI AUA

Bahan Galian : Batu, Pasir dan Kerikil
 Masa Berlaku : 20-Feb-15
 Laporan Produksi : Bulan 10 Tahun 2014
 Luas : 0.5 Ha

No.	Tanggal	Nama Supir	No. Polisi	Material	Volume (m ³)	Tujuan / Konsumen	Keterangan
	12 Okt	Irsan		Crnogol	8 m ³	PT. MMS	
	12 Okt	Irsan		Crnogol	8 m ³	PT. MMS	
	12 Okt	Henara S		Crnogol	8 m ³	PT. MMS	
	12 Okt	Yarman		Crnogol	8 m ³	PT. MMS	
	12 Okt	Henara Z		Crnogol	8 m ³	PT. MMS	
	12 Okt	Doros		Crnogol	8 m ³	PT. MMS	
	12 Okt	Sain		Crnogol	8 m ³	PT. MMS	
JUMLAH					56		

12 oktober 2014

Diketahui / Disetujui :

[Signature]
Eua Murni

Dibuat Oleh

[Signature]
Rahmat Mustiqari

Pemilik Tambang
 No. HP : 085272479860

Kepala Tek. Tambang / Pengawasan

LAPORAN PRODUKSI



Pemilik Izin : CV. Tujuh Bersaudara
 No. Izin IUP / IPR : 188.45/153/BUP-PASBAR/2014
 Lokasi : Jrg. Simpang Gadang; Nag. Sungai Aua
 Kecamatan : SUNGAI AUA

Bahan Galian : Batu, Pasir dan Kerikil
 Masa Berlaku : 20-Feb-15
 Laporan Produksi : Bulan 10 Tahun 2014
 Luas : 0.5 Ha

No.	Tanggal	Nama Supir	No. Polisi	Material	Volume (m ³)	Tujuan / Konsumen	Keterangan
	14 OKTOBER	ZIHIL					ALAT RUSAK
JUMLAH							

Diketahui / Disetujui :



Pemilik Tambang
 No. HP : 0815219479860

14 October 2014

Dibuat Oleh

Rahmat Musthafi

Kepala Tek. Tambang / Pengawasan

LAPORAN PRODUKSI



Pemilik Izin : CV. Tujuh Bersaudara
 No. Izin IUP / IPR : 188.45/153/BUP-PASBAR/2014
 Lokasi : Jrg. Simpang Gadang; Nag. Sungai Aua
 Kecamatan : SUNGAI AUA

Bahan Galian : Batu, Pasir dan Kerikil
 Masa Berlaku : 20-Feb-15
 Laporan Produksi : Bulan 10 Tahun 2014
 Luas : 0.5 Ha


No.	Tanggal	Nama Supir	No. Polisi	Material	Volume (m ³)	Tujuan / Konsumen	Keterangan
	15 OKTOBER	N I H I L					ALAT RUSAK
JUMLAH							

Diketahui / Disetujui :


 Pemilik Tambang
 No. HP : 085732449860

15, oktober 2014

Dibuat Oleh


 Rahmat Mustiadi

Kepala Tek. Tambang / Pengawasan

LAPORAN PRODUKSI



Pemilik Izin : CV. Tujuh Bersaudara
 No. Izin IUP / IPR : 188.45/153/BUP-PASBAR/2014
 Lokasi : Jrg. Simpang Gadang; Nag. Sungai Aua
 Kecamatan : SUNGAI AUA

Bahan Galian : Batu, Pasir dan Kerikil
 Masa Berlaku : 20-Feb-15
 Laporan Produksi : Bulan 10 Tahun 2014
 Luas : 0.5 Ha

No.	Tanggal	Nama Supir	No. Polisi	Material	Volume (m ³)	Tujuan / Konsumen	Keterangan
	16 Okt	Irsan		Grogol	8 m ³	PT. MMS	
	16 Okt	Irsan		Grogol	8 m ³	PT. MMS	
	16 Okt	Hendra 2		Grogol	8 m ³	PT. MMS	
	16 Okt	Hendra 2		Grogol	8 m ³	PT. MMS	
	16 Okt	Yurman		Grogol	8 m ³	PT. MMS	
	16 Okt	Hendra 5		Grogol	8 m ³	PT. MMS	
	16 Okt	Daras		Grogol	8 m ³	PT. MMS	
	16 Okt	Slon		Grogol	8 m ³	PT. MMS	
	16 Okt	Purdi		Grogol	8 m ³	PT. MMS	
	16 Okt	Riswanqi		Grogol	8 m ³	PT. MMS	
	16 Okt	Riswanqi		Grogol	8 m ³	PT. MMS	
JUMLAH					88		11 Trip

16 Oktober 2014

Dibuat Oleh

Rahmat Mustiari

Kepala Tek. Tambang / Pengawasan

Diketahui / Disetujui :

Pemilik Tambang
 No. HP : 0812 7179860

LAPORAN PRODUKSI



Pemilik Izin : CV. Tujuh Bersaudara
 No. Izin IUP / IPR : 188.45/153/BUP-PASBAR/2014
 Lokasi : Jrg. Simpang Gadang; Nag. Sungai Aua
 Kecamatan : SUNGAI AUA

Bahan Galian : Batu, Pasir dan Kerikil
 Masa Berlaku : 20-Feb-15
 Laporan Produksi : Bulan ___ Tahun ___
 Luas : 0.5 Ha

No.	Tanggal	Nama Supir	No. Polisi	Material	Volume (m ³)	Tujuan / Konsumen	Keterangan
	18 okt	Irsan		Grogol	8 m ³	PT. MMS	
	18 okt	Irsan		Grogol	8 m ³	PT. MMS	
	18 okt	Hendra S		Grogol	8 m ³	PT. MMS	
	18 okt	Hendra S		Grogol	8 m ³	PT. MMS	
	18 okt	Hendras		Grogol	8 m ³	PT. MMS	
	18 okt	Daras		Grogol	8 m ³	PT. MMS	
	18 okt	Hendra Z		Grogol	8 m ³	PT. MMS	
	18 okt	Hendra Z		Grogol	8 m ³	PT. MMS	
	18 okt	Hendra Z		Grogol	8 m ³	PT. MMS	
	18 okt	Aprizen		Grogol	8 m ³	PT. MMS	
	18 okt	Aprizen		Grogol	8 m ³	PT. MMS	
	18 okt	Aprizen		Grogol	8 m ³	PT. MMS	
	18 okt	Farman		Grogol	8 m ³	PT. MMS	
	18 okt	Farman		Grogol	8 m ³	PT. MMS	
	18 okt	Farman		Grogol	8 m ³	PT. MMS	
	18 okt	Slon		Grogol	8 m ³	PT. MMS	
	18 okt	Wan		Grogol	8 m ³	PT. MMS	
	18 okt	Riswanet		Grogol	8 m ³	PT. MMS	
	18 okt	Paral		Grogol	8 m ³	PT. MMS	
JUMLAH					152		19 Trip

18 Oktober 2014

Diketahui / Disetujui :

CV. TUJUH BERSAUDARA
 Pemilik Tambang
 No. IPR 084222479860
 SUNGAI AUA

Dibuat Oleh

Rahmat Mustiari

Kepala Tek. Tambang / Pengawasan

LAPORAN PRODUKSI



Pemilik Izin : CV. Tujuh Bersaudara
 No. Izin IUP / IPR : 188.45/153/BUP-PASBAR/2014
 Lokasi : Jrg. Simpang Gadang; Nag. Sungai Aua
 Kecamatan : SUNGAI AUA

Bahan Galian : Batu, Pasir dan Kerikil
 Masa Berlaku : 20-Feb-15
 Laporan Produksi : Bulan _____ Tahun _____
 Luas : 0.5 Ha

No.	Tanggal	Nama Supir	No. Polisi	Material	Volume (m ³)	Tujuan / Konsumen	Keterangan
	19 okt	Irsan		Gravel	8 m ³	PT. MMS	
	19 okt	Irsan		Gravel	8 m ³	PT. MMS	
	19 okt	Hendra S		Gravel	8 m ³	PT. MMS	
	19 okt	Hendra S		Gravel	8 m ³	PT. MMS	
	19 okt	Afri Zen		Gravel	8 m ³	PT. MMS	
	19 okt	Yarman		Gravel	8 m ³	PT. MMS	
	19 okt	Hendra 2		Gravel	8 m ³	PT. MMS	
	19 okt						
	19 okt						
JUMLAH					56		7 Trip

19 , October 20 14

Diketahui / Disetujui :

Pemilik Tambang
 No. HP : 0813222479860

Dibuat Oleh

Kepala Tek. Tambang / Pengawasan

LAPORAN PRODUKSI



Pemilik Izin : **CV. Tujuh Bersaudara**
 No. Izin IUP / IPR : **188.45/153/BUP-PASBAR/2014**
 Lokasi : **Jrg. Simpang Gadang; Nag. Sungai Aua**
 Kecamatan : **SUNGAI AUA**

Bahan Galian : **Batu, Pasir dan Kerikil**
 Masa Berlaku : **20-Feb-15**
 Laporan Produksi : **Bulan 10 Tahun 2014**
 Luas : **0.5 Ha**


No.	Tanggal	Nama Supir	No. Polisi	Material	Volume (m ³)	Tujuan / Konsumen	Keterangan
	20 Okt	Doros		Gravel	2 m ³	PT. MMS	
	20 Okt	Irsan		Gravel	3 m ³	PT. MMS	
JUMLAH					16		2 Truk

20 , oktober 20 14

Diketahui / Disetujui :


Pemilik Tambang
 No. HP : 085272479860

Dibuat Oleh


Rahmat Mustiadi
 Kepala Tek. Tambang / Pengawasan

LAPORAN PRODUKSI



Pemilik Izin : CV. Tujuh Bersaudara
 No. Izin IUP / IPR : 188.45/153/BUP-PASBAR/2014
 Lokasi : Jrg. Simpang Gadang; Nag. Sungai Aua
 Kecamatan : SUNGAI AUA

Bahan Galian : Batu, Pasir dan Kerikil
 Masa Berlaku : 20-Feb-15
 Laporan Produksi : Bulan 10 Tahun 2014
 Luas : 0.5 Ha

No.	Tanggal	Nama Supir	No. Polisi	Material	Volume (m ³)	Tujuan / Konsumen	Keterangan
	21 okt	Irsan		Grogol	8 m ³	PT. MMS	
	21 okt	Irsan		Grogol	8 m ³	PT. MMS	
	21 okt	Irsan		Grogol	8 m ³	PT. MMS	
	21 okt	AfriZen		Grogol	8 m ³	PT. MMS	
	21 okt	AfriZen		Grogol	8 m ³	PT. MMS	
	21 okt	AfriZen		Grogol	8 m ³	PT. MMS	
	21 okt	AfriZen		Grogol	8 m ³	PT. MMS	
	21 okt	Hendra.S		Grogol	8 m ³	PT. MMS	
	21 okt	Hendra.S		Grogol	8 m ³	PT. MMS	
	21 okt	Hendra.S		Grogol	8 m ³	PT. MMS	
	21 okt	Hendra.S		Grogol	8 m ³	PT. MMS	
	21 okt	Hendra. 2		Grogol	8 m ³	PT. MMS	
	21 okt	Hendra. 2		Grogol	8 m ³	PT. MMS	
	21 okt	Doros		Grogol	8 m ³	PT. MMS	
	21 okt	Doros		Grogol	8 m ³	PT. MMS	
	21 okt	Doros		Grogol	8 m ³	PT. MMS	
	21 okt	Yarman		Grogol	8 m ³	PT. MMS	
	21 okt	Yarman		Grogol	8 m ³	PT. MMS	
	21 okt	Yarman		Grogol	8 m ³	PT. MMS	
	21 okt	Yarman		Grogol	8 m ³	PT. MMS	
	21 okt	Riswandi		Grogol	8 m ³	PT. MMS	
	21 okt	Riswandi		Grogol	8 m ³	PT. MMS	
JUMLAH					176		22 Trip


21 , oktober 2014

Diketahui / Disetujui :



 Pemilik Tambang
 No. HP : 081279860

Dibuat Oleh


 Rahmat Mustiadi
 Kepala Tek. Tambang / Pengawasan

LAPORAN PRODUKSI



Pemilik Izin : CV. Tujuh Bersaudara
 No. Izin IUP / IPR : 188.45/153/BUP-PASBAR/2014
 Lokasi : Jrg. Simpang Gadang; Nag. Sungai Aua
 Kecamatan : SUNGAI AUA

Bahan Galian : Batu, Pasir dan Kerikil
 Masa Berlaku : 20-Feb-15
 Laporan Produksi : Bulan 10 Tahun 2014
 Luas : 0.5 Ha


No.	Tanggal	Nama Supir	No. Polisi	Material	Volume (m ³)	Tujuan / Konsumen	Keterangan
	22 okt	Irsan		Grogol	8 m ³	PT. mms	
	22 okt	Irsan		Grogol	8 m ³	PT. mms	
	22 okt	Hendra 2		Grogol	8 m ³	PT. mms	
	22 okt	Hendra 2		Grogol	8 m ³	PT. mms	
	22 okt	Afri Zen		Grogol	8 m ³	PT. mms	
	22 okt	Afri Zen		Grogol	8 m ³	PT. mms	
	22 okt	Afri Zen		Grogol	8 m ³	PT. mms	
	22 okt	Tarman		Grogol	8 m ³	PT. mms	
	22 okt	Tarman		Grogol	8 m ³	PT. mms	
	22 okt	Doros		Grogol	8 m ³	PT. mms	
	22 okt	Doros		Grogol	8 m ³	PT. mms	
	22 okt	Riswandi		Grogol	8 m ³	PT. mms	
	22 okt	Riswandi		Grogol	8 m ³	PT. mms	
	22 okt	Parqi		Grogol	8 m ³	PT. mms	
	22 okt	Parqi		Grogol	8 m ³	PT. mms	
	22 okt	Sian		Grogol	8 m ³	PT. mms	
	22 okt	Sian		Grogol	8 m ³	PT. mms	
	22 okt	Sian		Grogol	8 m ³	PT. mms	
	22 okt	Angex		Grogol	8 m ³	PT. mms	
	22 okt	Iwan		Grogol	8 m ³	PT. mms	
	22 okt	Hendra. S		Grogol	8 m ³	PT. mms	
	22 okt	Hendra. S		Grogol	8 m ³	PT. mms	
JUMLAH					176		22 Trip

...22....., October..... 20 14

Diketahui / Disetujui :


 PT. TAMBANG BERSAUDARA
 Pemilik Tambang
 No. HP: 05 79860

Dibuat Oleh


 Rahmat Musticai
 Kepala Tek. Tambang / Pengawasan

LAPORAN PRODUKSI



Pemilik Izin : CV. Tujuh Bersaudara
No. Izin IUP / IPR : 188.45/153/BUP-PASBAR/2014
Lokasi : Jrg. Simpang Gadang; Nag. Sungai Aua
Kecamatan : SUNGAI AUA

Bahan Galian : Batu, Pasir dan Kerikil
Masa Berlaku : 20-Feb-15
Laporan Produksi : Bulan 10 Tahun 2014
Luas : 0.5 Ha

No.	Tanggal	Nama Supir	No. Polisi	Material	Volume (m ³)	Tujuan / Konsumen	Keterangan
	23 OKTOBER	N117111					JALAN RUSAK
JUMLAH							

23, Oktober 2014

Diketahui / Disetujui :


Elza Widiyanti

Pemilik Tambang
No. HP: 08527079860

Dibuat Oleh



Rahmat Mustadi

Kepala Tek. Tambang / Pengawasan

LAPORAN PRODUKSI




Pemilik Izin : CV. Tujuh Bersaudara
 No. Izin IUP / IPR : 188.45/153/BUP-PASBAR/2014
 Lokasi : Jrg. Simpang Gadang; Nag. Sungai Aua
 Kecamatan : SUNGAI AUA

Bahan Galian : Batu, Pasir dan Kerikil
 Masa Berlaku : 20-Feb-15
 Laporan Produksi : Bulan 10 Tahun 2014
 Luas : 0.5 Ha

No.	Tanggal	Nama Supir	No. Polisi	Material	Volume (m ³)	Tujuan / Konsumen	Keterangan
	24 OKTOBER	NILAIL					JALAN RUSAK
JUMLAH							

Diketahui / Disetujui


 Pemilik Tambang
 No. HP : 081221239300

24 October 2014
 Dibuat Oleh

 Rahmat Mustiadi
 Kepala Tek. Tambang / Pengawasan

LAPORAN PRODUKSI



Pemilik Izin : CV. Tujuh Bersaudara
 No. Izin IUP / IPR : 188.45/153/BUP-PASBAR/2014
 Lokasi : Jrg. Simpang Gadang; Nag. Sungai Aua
 Kecamatan : SUNGAI AUA

Bahan Galian : Batu, Pasir dan Kerikil
 Masa Berlaku : 20-Feb-15
 Laporan Produksi : Bulan ___ Tahun ___
 Luas : 0.5 Ha

No.	Tanggal	Nama Supir	No. Polisi	Material	Volume (m ³)	Tujuan / Konsumen	Keterangan
	25 OKTOBER	N I H I L					JALAN RUSAK
JUMLAH							

Diketahui / Disetujui :

Pemilik Tambang
 No. HP. 085778779860

25, October 20 14

Dibuat Oleh

Rahmat Mustika?

Kepala Tek. Tambang / Pengawasan

LAPORAN PRODUKSI



Pemilik Izin : CV. Tujuh Bersaudara
 No. Izin IUP / IPR : 188.45/153/BUP-PASBAR/2014
 Lokasi : Jrg. Simpang Gadang; Nag. Sungai Aua
 Kecamatan : SUNGAI AUA

Bahan Galian : Batu, Pasir dan Kerikil
 Masa Berlaku : 20-Feb-15
 Laporan Produksi : Bulan 10 Tahun 2014
 Luas : 0.5 Ha

No.	Tanggal	Nama Supir	No. Polisi	Material	Volume (m ³)	Tujuan / Konsumen	Keterangan
	26 OKTOBER	N H I L					TIDAK ADA KEGIATAN
JUMLAH							

26 Oktober 2014

Diketahui / Disetujui :

Pemilik Tambang
 No. NP : 098084570

Dibuat Oleh

Rafimat Mustiari
 Kepala Tek. Tambang / Pengawasan

LAPORAN PRODUKSI



Pemilik Izin : CV. Tujuh Bersaudara
 No. Izin IUP / IPR : 188.45/153/BUP-PASBAR/2014
 Lokasi : Jrg. Simpang Gadang; Nag. Sungai Aua
 Kecamatan : SUNGAI AUA

Bahan Galian : Batu, Pasir dan Kerikil
 Masa Berlaku : 20-Feb-15
 Laporan Produksi : Bulan 10 Tahun 2014
 Luas : 0.5 Ha

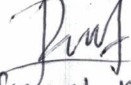
No.	Tanggal	Nama Supir	No. Polisi	Material	Volume (m ³)	Tujuan / Konsumen	Keterangan
	27	OKTOBER		N H L			TIDAK ADA KEGIATAN
JUMLAH							

27, Oktober 2014

Diketahui / Disetujui :


 Pemilik Tambang
 No. HP : 0812 79860

Dibuat Oleh


 Rahmat Mustiadi
 Kepala Tek. Tambang / Pengawasan

LAPORAN PRODUKSI



Pemilik Izin : CV. Tujub Bersaudara
 No. Izin IUP / IPR : 188.45/153/BUP-PASBAR/2014
 Lokasi : Jrg. Simpang Gadang; Nag. Sungai Aua
 Kecamatan : SUNGAI AUA


Bahan Galian : Batu, Pasir dan Kerikil
 Masa Berlaku : 20-Feb-15
 Laporan Produksi : Bulan 10 Tahun 2014
 Luas : 0.5 Ha

No.	Tanggal	Nama Supir	No. Polisi	Material	Volume (m ³)	Tujuan / Konsumen	Keterangan
	28 OKTOBER	NILLIL					TIDAK ADA KEGLAFTAN
JUMLAH							

28, Oktober 2014

Diketahui / Disetujui

 Kepala Tambang
 No. HP : 08132270860

Dibuat Oleh

 Rahmat Mustiadi
 Kepala Tek. Tambang / Pengawasan

LAPORAN PRODUKSI




Pemilik Izin : CV. Tujuh Bersaudara
 No. Izin IUP / IPR : 188.45/153/BUP-PASBAR/2014
 Lokasi : Jrg. Simpang Gadang; Nag. Sungai Aua
 Kecamatan : SUNGAI AUA

Bahan Galian : Batu, Pasir dan Kerikil
 Masa Berlaku : 20-Feb-15
 Laporan Produksi : Bulan 10 Tahun 2014
 Luas : 0.5 Ha

No.	Tanggal	Nama Supir	No. Polisi	Material	Volume (m ³)	Tujuan / Konsumen	Keterangan
	29 OKTOBER	NILLI					TIDAK ADA KEGIATAN
JUMLAH							

Diketahui / Disetujui

 Pemilik Tambang
 No. HP :

29, Oktober 2014
 Dibuat Oleh

 Rahmat Rusli
 Kepala Tek. Tambang / Pengawasan

LAPORAN PRODUKSI



Pemilik Izin : CV. Tujuh Bersaudara
 No. Izin IUP / IPR : 188.45/153/BUP-PASBAR/2014
 Lokasi : Jrg. Simpang Gadang; Nag. Sungai Aua
 Kecamatan : SUNGAI AUA

Bahan Galian : Batu, Pasir dan Kerikil
 Masa Berlaku : 20-Feb-15
 Laporan Produksi : Bulan 10 Tahun 2014
 Luas : 0.5 Ha

No.	Tanggal	Nama Supir	No. Polisi	Material	Volume (m ³)	Tujuan / Konsumen	Keterangan
	30 OKTOBER	NIFAIL					TIDAK ADA KEGIATAN
JUMLAH							

Diketahui / Disetujui:

Pemilik Tambang

No. HP : 085270470860

30 Oktober 2014

Dibuat Oleh

Rahmat Musthafi

Kepala Tek. Tambang / Pengawasan

LAPORAN PRODUKSI



Pemilik Izin : CV. Tujuh Bersaudara
 No. Izin IUP / IPR : 188.45/153/BUP-PASBAR/2014
 Lokasi : Jrg. Simpang Gadang; Nag. Sungai Aua
 Kecamatan : SUNGAI AUA

Bahan Galian : Batu, Pasir dan Kerikil
 Masa Berlaku : 20-Feb-15
 Laporan Produksi : Bulan 10 Tahun 2014
 Luas : 0.5 Ha


No.	Tanggal	Nama Supir	No. Polisi	Material	Volume (m ³)	Tujuan / Konsumen	Keterangan
	31 OKTOBER	NIFIL					TIDAK ADA KEGIATAN
JUMLAH							

Diketahui / Disetujui :


 Pemilik Tambang
 No. IUP : SUNGAI AUA 188.45/153/BUP-PASBAR/2014

31, OKTOBER 2014

Dibuat Oleh


 Rahmat Murtiadi
 Kepala Tek. Tambang / Pengawasan

LAPORAN PRODUKSI




Pemilik Izin : CV. Tujuh Bersaudara
 No. Izin IUP / IPR : 188.45/153/BUP-PASBAR/2014
 Lokasi : Jrg. Simpang Gadang; Nag. Sungai Aua
 Kecamatan : SUNGAI AUA

Bahan Galian : Batu, Pasir dan Kerikil
 Masa Berlaku : 20-Feb-15
 Laporan Produksi : Bulan II Tahun 2014
 Luas : 0.5 Ha

No.	Tanggal	Narna Supir	No. Polisi	Material	Volume (m ³)	Tujuan / Konsumen	Keterangan
1	07 Nov	Irsan	B.9594 AU	Grogol	8 m ³	PT. MMS	
2	07 Nov	Irsan	B.9594 AU	Grogol	8 m ³	PT. MMS	
3	07 Nov	Hendra	B.9684 AU	Grogol	8 m ³	PT. MMS	
4	07 Nov	Hendra	B.9684 AU	Grogol	8 m ³	PT. MMS	
5	07 Nov	Iwan	BK.9583 CN	Grogol	8 m ³	PT. MMS	
6	07 Nov	Iwan	B.9583 CN	Grogol	8 m ³	PT. MMS	
7	07 Nov	Doros	KH.8330 E	Grogol	8 m ³	PT. MMS	
8	07 Nov	Doros	KH.8330 E	Grogol	8 m ³	PT. MMS	
9	07 Nov	Farman	BG.8688 UD	Grogol	8 m ³	PT. MMS	
10	07 Nov	Farman	BG.8688 UD	Grogol	8 m ³	PT. MMS	
11	07 Nov	Pirbaus	BK.8740 CN	Grogol	8 m ³	PT. MMS	
12	07 Nov	Pirbaus	BK.8740 CN	Grogol	8 m ³	PT. MMS	
13	07 Nov	Murtis	BK.8716 CO	Grogol	8 m ³	PT. MMS	
14	07 Nov	Murtis	BK.8716 CO	Grogol	8 m ³	PT. MMS	
15	07 Nov	Iwan	BK.9584 CN	Grogol	8 m ³	PT. MMS	
16	07 Nov	Iwan	BK.9584 CN	Grogol	8 m ³	PT. MMS	
JUMLAH					128 m³		16 TRIP


 Diketahui / Disetujui
 Pemilik Tambang
 No. HP : 08527247960

07 November 2014
 Dibuat Oleh

 Rahmat Mustadi
 Kepala Tek. Tambang / Pengawasan

LAPORAN PRODUKSI



Pemilik Izin : CV. Tujuh Bersaudara
 No. Izin IUP / IPR : 188.45/153/BUP-PASBAR/2014
 Lokasi : Jrg. Simpang Gadang; Nag. Sungai Aua
 Kecamatan : SUNGAI AUA

Bahan Galian : Batu, Pasir dan Kerikil
 Masa Berlaku : 20-Feb-15
 Laporan Produksi : Bulan 11 Tahun 2014
 Luas : 0.5 Ha

No.	Tanggal	Nama Supir	No. Polisi	Material	Volume (m ³)	Tujuan / Konsumen	Keterangan
1	08 Nov	Doros	EH.8380E	Grogol	8 m ³	PT. MMS	
2	08 Nov	Muclis	BK.8716CO	Grogol	8 m ³	PT. MMS	
3	08 Nov	Iwan	BK.9584CN	Grogol	8 m ³	PT. MMS	
4	08 Nov	Pirsaus	BK.8740CN	Grogol	8 m ³	PT. MMS	
5	08 Nov	Tarman	BG.8688UH	Grogol	8 m ³	PT. MMS	
6	08 Nov	Irsan	B.9594AU	Grogol	8 m ³	PT. MMS	
7	08 Nov	Hendra	B.9684AU	Grogol	8 m ³	PT. MMS	
8	08 Nov	Iwan	BK.9583CN	Grogol	8 m ³	PT. MMS	
JUMLAH					64 m³		8 Trip



Pemilik Tambang
 No. HP : 085272479860

08, November 2014

Dibuat Oleh

Rud

Fahmat Musthadi

Kepala Tek. Tambang / Pengawasan

LAPORAN PRODUKSI



Pemilik Izin : CV. Tujuh Bersaudara
 No. Izin IUP / IPR : 188.45/153/BUP-PASBAR/2014
 Lokasi : Jrg. Simpang Gadang; Nag. Sungai Aua
 Kecamatan : SUNGAI AUA

Bahan Galian : Batu, Pasir dan Kerikil
 Masa Berlaku : 20-Feb-15
 Laporan Produksi : Bulan 11 Tahun 2014
 Luas : 0.5 Ha

No.	Tanggal	Nama Supir	No. Polisi	Material	Volume (m ³)	Tujuan / Konsumen	Keterangan
1	09 Nov	Irsan	B.9594 AU	Grogol	8 m ³	PT. MMS	
2	09 Nov	Irsan	B.9594 AU	Grogol	8 m ³	PT. MMS	
3	09 Nov	Yarman	BG.8688 UH	Grogol	8 m ³	PT. MMS	
4	09 Nov	Yarman	BG.8688 UH	Grogol	8 m ³	PT. MMS	
5	09 Nov	Yarman	BG.8688 UH	Grogol	8 m ³	PT. MMS	
6	09 Nov	Pirbaus	BK.8740 CN	Grogol	8 m ³	PT. MMS	
7	09 Nov	Hendra	B.9684 AU	Grogol	8 m ³	PT. MMS	
8	09 Nov	Hendra	B.9684 AU	Grogol	8 m ³	PT. MMS	
9	09 Nov	Hendra	B.9684 AU	Grogol	8 m ³	PT. MMS	
10	09 Nov	Anger	BK.8717 CO	Grogol	8 m ³	PT. MMS	
11	09 Nov	Muelis	BK.8716 CO	Grogol	8 m ³	PT. MMS	
12	09 Nov	Andre	DD.96702A	Grogol	8 m ³	PT. MMS	
13	09 Nov	Yarman	BG.8688 UH	Grogol	8 m ³	PT. MMS	
14	09 Nov	Hendra	B.9684 AU	Grogol	8 m ³	PT. MMS	
JUMLAH					112 m³		14 Trip

09, November 2014

Diketahui / Disetujui :

Elza Murni

Pemilik Tambang
 No. HP : 085272479860

Dibuat Oleh

Fahmat Musthafa

Kepala Tek. Tambang / Pengawasan

LAPORAN PRODUKSI



Pemilik Izin : CV. Tujuh Bersaudara
 No. Izin IUP / IPR : 188.45/153/BUP-PASBAR/2014
 Lokasi : Jrg. Simpang Gadang; Nag. Sungai Aua
 Kecamatan : SUNGAI AUA

Bahan Galian : Batu, Pasir dan Kerikil
 Masa Berlaku : 20-Feb-15
 Laporan Produksi : Bulan 11 Tahun 2014
 Luas : 0.5 Ha

No.	Tanggal	Nama Supir	No. Polisi	Material	Volume (m ³)	Tujuan / Konsumen	Keterangan
1	10 Nov	Yarman	BG.8688UH	Grajal	8 m ³	PT. MMS	
2	10 Nov	Yarman	BG.8688UH	Grajal	8 m ³	PT. MMS	
3	10 Nov	Yarman	BG.8688UH	Grajal	8 m ³	PT. MMS	
4	10 Nov	Yarman	BG.8688UH	Grajal	8 m ³	PT. MMS	
5	10 Nov	Yarman	BG.8688UH	Grajal	8 m ³	PT. MMS	
6	10 Nov	Doros	KH.8380E	Grajal	8 m ³	PT. MMS	
7	10 Nov	Doros	KH.8380E	Grajal	8 m ³	PT. MMS	
8	10 Nov	Doros	KH.8380E	Grajal	8 m ³	PT. MMS	
9	10 Nov	Doros	KH.8380E	Grajal	8 m ³	PT. MMS	
10	10 Nov	Doros	KH.8380E	Grajal	8 m ³	PT. MMS	
11	10 Nov	Irsan	B.9594 AU	Grajal	8 m ³	PT. MMS	
12	10 Nov	Irsan	B.9594 AU	Grajal	8 m ³	PT. MMS	
13	10 Nov	Irsan	B.9594 AU	Grajal	8 m ³	PT. MMS	
14	10 Nov	Irsan	B.9594 AU	Grajal	8 m ³	PT. MMS	
15	10 Nov	Henbra	B.9684 AU	Grajal	8 m ³	PT. MMS	
16	10 Nov	Henbra	B.9684 AU	Grajal	8 m ³	PT. MMS	
17	10 Nov	Henbra	B.9684 AU	Grajal	8 m ³	PT. MMS	
18	10 Nov	Henbra	B.9684 AU	Grajal	8 m ³	PT. MMS	
19	10 Nov	Andre	DD.9670 LA	Grajal	8 m ³	PT. MMS	
20	10 Nov	Andek	BK.8717 CO	Grajal	8 m ³	PT. MMS	
21	10 Nov	Pircaus	BK.8740 CN	Grajal	8 m ³	PT. MMS	
22	10 Nov	Pircaus	BK.8740 CN	Grajal	8 m ³	PT. MMS	
JUMLAH					176 m³		22 Trip

Diketahui / Disetujui :

 Pemilik Tambang
 No. HP : 085272279860

10 November 2014
 Dibuat Oleh

 Bahmat Mustiadi
 Kepala Tek. Tambang / Pengawasan

LAPORAN PRODUKSI



Pemilik Izin : CV. Tujuh Bersaudara
 No. Izin IUP / IPR : 188.45/153/BUP-PASBAR/2014
 Lokasi : Jrg. Simpang Gadang; Nag. Sungai Aua
 Kecamatan : SUNGAI AUA

Bahan Galian : Batu, Pasir dan Kerikil
 Masa Berlaku : 20-Feb-15
 Laporan Produksi : Bulan 11 Tahun 2014
 Luas : 0.5 Ha

No.	Tanggal	Nama Supir	No. Polisi	Material	Volume (m ³)	Tujuan / Konsumen	Keterangan
1	11 Nov	Irsan	B.9594 AU	Grogol	8 m ³	PT. MMS	
2	11 Nov	Irsan	B.9594 AU	Grogol	8 m ³	PT. MMS	
3	11 Nov	Irsan	B.9594 AU	Grogol	8 m ³	PT. MMS	
4	11 Nov	Doros	KH.8380 E	Grogol	8 m ³	PT. MMS	
5	11 Nov	Doros	KH.8380 E	Grogol	8 m ³	PT. MMS	
6	11 Nov	Doros	KH.8380 E	Grogol	8 m ³	PT. MMS	
7	11 Nov	Doros	KH.8380 E	Grogol	8 m ³	PT. MMS	
8	11 Nov	Sareffe	BK.8721 CO	Grogol	8 m ³	PT. MMS	
9	11 Nov	Sareffe	BK.8721 CO	Grogol	8 m ³	PT. MMS	
10	11 Nov	Sareffe	BK.8721 CO	Grogol	8 m ³	PT. MMS	
11	11 Nov	Iwan. S	BK.9584 CN	Grogol	8 m ³	PT. MMS	
12	11 Nov	Iwan. S	BK.9584 CN	Grogol	8 m ³	PT. MMS	
13	11 Nov	Iwan. S	BK.9584 CN	Grogol	8 m ³	PT. MMS	
14	11 Nov	Iwan	BK.9583 CN	Grogol	8 m ³	PT. MMS	
15	11 Nov	Iwan	BK.9583 CN	Grogol	8 m ³	PT. MMS	
16	11 Nov	Iwan	BK.9583 CN	Grogol	8 m ³	PT. MMS	
17	11 Nov	Andre	DD.9670 LA	Grogol	8 m ³	PT. MMS	
18	11 Nov	Andre	DD.9670 LA	Grogol	8 m ³	PT. MMS	
19	11 Nov	Andre	DD.9670 LA	Grogol	8 m ³	PT. MMS	
20	11 Nov	Pirbaus	BK.8740 CN	Grogol	8 m ³	PT. MMS	
21	11 Nov	Pirbaus	BK.8740 CN	Grogol	8 m ³	PT. MMS	
22	11 Nov	Pirbaus	BK.8740 CN	Grogol	8 m ³	PT. MMS	
23	11 Nov	Muelis	BK.8716 CO	Grogol	8 m ³	PT. MMS	
24	11 Nov	Muelis	BK.8716 CO	Grogol	8 m ³	PT. MMS	
25	11 Nov	Muelis	BK.8716 CO	Grogol	8 m ³	PT. MMS	
26	11 Nov	Anger	BK.8717 CO	Grogol	8 m ³	PT. MMS	
27	11 Nov	Anger	BK.8717 CO	Grogol	8 m ³	PT. MMS	
28	11 Nov	Jarman	BG.8688 UH	Grogol	8 m ³	PT. MMS	
29	11 Nov	Jarman	BG.8688 UH	Grogol	8 m ³	PT. MMS	
30	11 Nov	Bujang	BL.9389 AC	Grogol	8 m ³	PT. MMS	
JUMLAH					340 m³		30 Trip

Diketahui / Disetujui :

Pemilik Tambang
 No. HP : 085272419860.....

11, November 2014.

Dibuat Oleh

Rahmat Mustaqi

Kepala Tek. Tambang / Pengawasan

LAPORAN PRODUKSI



Pemilik Izin : CV. Tujuh Bersaudara
 No. Izin IUP / IPR : 188.45/153/BUP-PASBAR/2014
 Lokasi : Jrg. Simpang Gadang; Nag. Sungai Aua
 Kecamatan : SUNGAI AUA

Bahan Galian : Batu, Pasir dan Kerikil
 Masa Berlaku : 20-Feb-15
 Laporan Produksi : Bulan 11 Tahun 2014
 Luas : 0.5 Ha

No.	Tanggal	Nama Supir	No. Polisi	Material	Volume (m ³)	Tujuan / Konsumen	Keterangan
1	12 Nov	Andre	DD-9670 LA	Grogol	8 m ³	PT. MMS	
2	12 Nov	Irsan	B-9594 AU	Grogol	8 m ³	PT. MMS	
3	12 Nov	Irsan	B-9594 AU	Grogol	8 m ³	PT. MMS	
4	12 Nov	Doros	KH-8380 E	Grogol	8 m ³	PT. MMS	
5	12 Nov	Doros	KH-8380 E	Grogol	8 m ³	PT. MMS	
6	12 Nov	Doros	KH-8380 E	Grogol	8 m ³	PT. MMS	
7	12 Nov	Jarman	BG-8688 WH	Grogol	8 m ³	PT. MMS	
8	12 Nov	Jarman	BG-8688 WH	Grogol	8 m ³	PT. MMS	
9	12 Nov	Buyang	BL-9389 AC	Grogol	8 m ³	PT. MMS	
10	12 Nov	Buyang	BL-9389 AC	Grogol	8 m ³	PT. MMS	
11	12 Nov	Henbra	B-9684 AU	Grogol	8 m ³	PT. MMS	
12	12 Nov	Henbra	B-9684 AU	Grogol	8 m ³	PT. MMS	
13	12 Nov	Aprizen	BG-8687 WH	Grogol	8 m ³	PT. MMS	
14	12 Nov	Pirbaus	BK-8740 CH	Grogol	8 m ³	PT. MMS	
15	12 Nov	Sarefle	BK-8721 CO	Grogol	8 m ³	PT. MMS	
16	12 Nov	Muelis	BK-8716 CO	Grogol	8 m ³	PT. MMS	
JUMLAH					128 m³		16 TAP

Diketahui / Disetujui :

Pemilik Tambang
 No. HP : 085272419860

12 November 2014

Dibuat Oleh

Rahmat Mustika

Kepala Tek. Tambang / Pengawasan

LAPORAN PRODUKSI



Pemilik Izin : CV. Tujuh Bersaudara
 No. Izin IUP / IPR : 188.45/153/BUP-PASBAR/2014
 Lokasi : Jrg. Simpang Gadang; Nag. Sungai Aua
 Kecamatan : SUNGAI AUA

Bahan Galian : Batu, Pasir dan Kerikil
 Masa Berlaku : 20-Feb-15
 Laporan Produksi : Bulan 11 Tahun 2014
 Luas : 0.5 Ha

No.	Tanggal	Nama Supir	No. Polisi	Material	Volume (m ³)	Tujuan / Konsumen	Keterangan
1	13 Nov	Iwan	BK.9583 CN	Grogol	8 m ³	PT. MMS	
2	13 Nov	Irsan	B.9544 AU	Grogol	8 m ³	PT. MMS	
3	13 Nov	Irsan	B.9544 AU	Grogol	8 m ³	PT. MMS	
4	13 Nov	Doros	KH.8380 E	Grogol	8 m ³	PT. MMS	
5	13 Nov	Doros	KH.8380 E	Grogol	8 m ³	PT. MMS	
6	13 Nov	Anore	DD.9670 LA	Grogol	8 m ³	PT. MMS	
7	13 Nov	Anore	DD.9670 LA	Grogol	8 m ³	PT. MMS	
8	13 Nov	Bujang	BL.9389 XC	Grogol	8 m ³	PT. MMS	
9	13 Nov	Jarman	BG.8688 UH	Grogol	8 m ³	PT. MMS	
10	13 Nov	Jarman	BG.8688 UH	Grogol	8 m ³	PT. MMS	
11	13 Nov	Afrizen	BG.8687 UH	Grogol	8 m ³	PT. MMS	
12	13 Nov	Iwan.S	BK.9584 CN	Grogol	8 m ³	PT. MMS	
13	13 Nov	Pirdaus	BK.8740 CN	Grogol	8 m ³	PT. MMS	
14	13 Nov	Pirdaus	BK.8740 CN	Grogol	8 m ³	PT. MMS	
15	13 Nov	Hendra	B.9684 AU	Grogol	8 m ³	PT. MMS	
JUMLAH					120 m³		15 Trip



Diketahui / Disetujui:
 Pemilik Tambang
 No. HP : 085272419860

13, November 2014

Dibuat Oleh

[Signature]

Rahmat Mustika

Kepala Tek. Tambang / Pengawasan

LAPORAN PRODUKSI



Pemilik Izin : CV. Tujuh Bersaudara
 No. Izin IUP / IPR : 188.45/153/BUP-PASBAR/2014
 Lokasi : Jrg. Simpang Gadang; Nag. Sungai Aua
 Kecamatan : SUNGAI AUA

Bahan Galian : Batu, Pasir dan Kerikil
 Masa Berlaku : 20-Feb-15
 Laporan Produksi : Bulan II Tahun 2014
 Luas : 0.5 Ha

No.	Tanggal	Nama Supir	No. Polisi	Material	Volume (m ³)	Tujuan / Konsumen	Keterangan
1	14 Nov	Irsan	B.9594 AU	Grajal	8 m ³	PT. mms	
2	14 Nov	Irsan	B.9594 AU	Grajal	8 m ³	PT. mms	
3	14 Nov	Hendra	B.9684 AU	Grajal	8 m ³	PT. mms	
4	14 Nov	Hendra	B.9684 AU	Grajal	8 m ³	PT. mms	
5	14 Nov	Hendra	B.9684 AU	Grajal	8 m ³	PT. mms	
6	14 Nov	Doros	KH.8380 E	Grajal	8 m ³	PT. mms	
7	14 Nov	Doros	KH.8380 E	Grajal	8 m ³	PT. mms	
8	14 Nov	Doros	KH.8380 E	Grajal	8 m ³	PT. mms	
9	14 Nov	Doros	KH.8380 E	Grajal	8 m ³	PT. mms	
10	14 Nov	Pirdaus	BK.8740 CN	Grajal	8 m ³	PT. mms	
11	14 Nov	Buyang	BL.9389 AC	Grajal	8 m ³	PT. mms	
12	14 Nov	Iwan.s	BF.9584 CN	Grajal	8 m ³	PT. mms	
13	14 Nov	Angek	BF.8717 CO	Grajal	8 m ³	PT. mms	
14	14 Nov	Muklis	BF.8716 CO	Grajal	8 m ³	PT. mms	
15	14 Nov	Yarman	BG.8688 CH	Grajal	8 m ³	PT. mms	
16	14 Nov	Yarman	BO.8688 CH	Grajal	8 m ³	PT. mms	
17	14 Nov	Iwan	BK.9583 CN	Grajal	8 m ³	PT. mms	
JUMLAH					136 m³		17 Trip



Pemilik Tambang
 No. HP : 085272479860

14, November 2014

Dibuat Oleh

Rahmat Mustiadi
 Rahmat Mustiadi

Kepala Tek. Tambang / Pengawasan

LAPORAN PRODUKSI



Pemilik Izin : CV. Tujuh Bersaudara
 No. Izin IUP / IPR : 188.45/153/BUP-PASBAR/2014
 Lokasi : Jrg. Simpang Gadang; Nag. Sungai Aua
 Kecamatan : SUNGAI AUA

Bahan Galian : Batu, Pasir dan Kerikil
 Masa Berlaku : 20-Feb-15
 Laporan Produksi : Bulan 11 Tahun 2014
 Luas : 0.5 Ha

No.	Tanggal	Nama Supir	No. Polisi	Material	Volume (m ³)	Tujuan / Konsumen	Keterangan
1	15 Nov	Irsan	B.9594 AU	Grogol	8 m ³	PT. MMS	
2	15 Nov	Irsan	B.9594 AU	Grogol	8 m ³	PT. MMS	
3	15 Nov	Irsan	B.9594 AU	Grogol	8 m ³	PT. MMS	
4	15 Nov	Hendra	B.9684 AU	Grogol	8 m ³	PT. MMS	
5	15 Nov	Doros	KH.8980 E	Grogol	8 m ³	PT. MMS	
6	15 Nov	Buyang	BL.9389 AC	Grogol	8 m ³	PT. MMS	
7	15 Nov	Yarman	BG.8688 WH	Grogol	8 m ³	PT. MMS	
8	15 Nov	Yarman	BG.8688 WH	Grogol	8 m ³	PT. MMS	
9	15 Nov	Yarman	BG.8688 WH	Grogol	8 m ³	PT. MMS	
10	15 Nov	Pirbaus	BK.8740 CN	Grogol	8 m ³	PT. MMS	
JUMLAH					80 m³		10 TRP


 Diketahui / Disetujui
 Kepala Tek. Tambang
 No. HP : 085272479860

15 November 2014

Dibuat Oleh

Rahmat Mustiasri

Rahmat Mustiasri

Kepala Tek. Tambang / Pengawasan

LAPORAN PRODUKSI



Pemilik Izin : CV. Tujuh Bersaudara
 No. Izin IUP / IPR : 188.45/153/BUP-PASBAR/2014
 Lokasi : Jrg. Simpang Gadang; Nag. Sungai Aua
 Kecamatan : SUNGAI AUA

Bahan Galian : Batu, Pasir dan Kerikil
 Masa Berlaku : 20-Feb-15
 Laporan Produksi : Bulan 11 Tahun 2014
 Luas : 0.5 Ha

No.	Tanggal	Nama Supir	No. Polisi	Material	Volume (m ³)	Tujuan / Konsumen	Keterangan
1	16 Nov	Henora	B.9684 AU	Gragol	8 m ³	PT. MMS	
2	16 Nov	Henora	B.9684 AU	Gragol	8 m ³	PT. MMS	
3	16 Nov	Irsan	B.9994 AU	Gragol	8 m ³	PT. MMS	
4	16 Nov	Irsan	B.9994 AU	Gragol	8 m ³	PT. MMS	
5	16 Nov	Irsan	B.9994 AU	Gragol	8 m ³	PT. MMS	
6	16 Nov	Doros	KH.8380 E	Gragol	8 m ³	PT. MMS	
7	16 Nov	Doros	KH.8380 E	Gragol	8 m ³	PT. MMS	
8	16 Nov	Doros	KH.8380 E	Gragol	8 m ³	PT. MMS	
9	16 Nov	Farman	BG.8688 UU	Gragol	8 m ³	PT. MMS	
JUMLAH					72 m³		9 TRIP

Diketahui / Disetujui :

Pemilik Tambang

No. HP : 085272479860

16, November 2014

Dibuat Oleh

Rahmat Mustiadi

Kepala Tek. Tambang / Pengawasan

LAPORAN PRODUKSI



Pemilik Izin : CV. Tujuh Bersaudara
 No. Izin IUP / IPR : 188.45/153/BUP-PASBAR/2014
 Lokasi : Jrg. Simpang Gadang; Nag. Sungai Aua
 Kecamatan : SUNGAI AUA

Bahan Galian : Batu, Pasir dan Kerikil
 Masa Berlaku : 20-Feb-15
 Laporan Produksi : Bulan 11 Tahun 2014
 Luas : 0.5 Ha

No.	Tanggal	Nama Supir	No. Polisi	Material	Volume (m ³)	Tujuan / Konsumen	Keterangan
1	17 Nov	Stion	BK. 8983 CO	Grogol	8 m ³	PT. MMS	
2	17 Nov	Stion	BK. 8983 CO	Grogol	8 m ³	PT. MMS	
3	17 Nov	Iwan	BK. 9583 CN	Grogol	8 m ³	PT. MMS	
4	17 Nov	Irsan	B. 9594 AU	Grogol	8 m ³	PT. MMS	
5	17 Nov	Irsan	B. 9594 AU	Grogol	8 m ³	PT. MMS	
6	17 Nov	Irsan	B. 9594 AU	Grogol	8 m ³	PT. MMS	
7	17 Nov	Yarman	BG. 8688 UH	Grogol	8 m ³	PT. MMS	
8	17 Nov	Yarman	BG. 8688 UH	Grogol	8 m ³	PT. MMS	
9	17 Nov	Yarman	BG. 8688 UH	Grogol	8 m ³	PT. MMS	
10	17 Nov	Muklis	BK. 8716 CO	Grogol	8 m ³	PT. MMS	
11	17 Nov	Muklis	BK. 8716 CO	Grogol	8 m ³	PT. MMS	
12	17 Nov	Angek	BK. 8717 CO	Grogol	8 m ³	PT. MMS	
13	17 Nov	Angek	BK. 8717 CO	Grogol	8 m ³	PT. MMS	
14	17 Nov	Angek	BK. 8717 CO	Grogol	8 m ³	PT. MMS	
15	17 Nov	Doros	KH. 8380 E	Grogol	8 m ³	PT. MMS	
16	17 Nov	Doros	KH. 8380 E	Grogol	8 m ³	PT. MMS	
17	17 Nov	Doros	KH. 8380 E	Grogol	8 m ³	PT. MMS	
18	17 Nov	Parbi	B. 9673 BT	Grogol	8 m ³	PT. MMS	
19	17 Nov	Parbi	B. 9673 BT	Grogol	8 m ³	PT. MMS	
20	17 Nov	Parbi	B. 9673 BT	Grogol	8 m ³	PT. MMS	
21	17 Nov	Riswandi	BK. 8851 XA	Grogol	8 m ³	PT. MMS	
22	17 Nov	Riswandi	BK. 8851 XA	Grogol	8 m ³	PT. MMS	
23	17 Nov	Riswandi	BK. 8851 XA	Grogol	8 m ³	PT. MMS	
24	17 Nov	Bujang	BL. 9389 AC	Grogol	8 m ³	PT. MMS	
25	17 Nov	Bujang	BL. 9389 AC	Grogol	8 m ³	PT. MMS	
26	17 Nov	Bujang	BL. 9389 AC	Grogol	8 m ³	PT. MMS	
27	17 Nov	Hendra	B. 9684 AU	Grogol	8 m ³	PT. MMS	
28	17 Nov	Hendra	B. 9684 AU	Grogol	8 m ³	PT. MMS	
29	17 Nov	Sarehe	BK. 8721 CO	Grogol	8 m ³	PT. MMS	
30	17 Nov	Sarehe	BK. 8721 CO	Grogol	8 m ³	PT. MMS	
31	17 Nov	Pirbaus	BK. 8740 CH	Grogol	8 m ³	PT. MMS	
JUMLAH					248 m³		31 Trip

Diketahui / Disetujui :

 Pemilik Tambang

No. HP : 089272479800

17, November 2014

Dibuat Oleh

 Kepala Tek. Tambang / Pengawasan

LAPORAN PRODUKSI




Pemilik Izin : CV. Tujuh Bersaudara
 No. Izin IUP / IPR : 188.45/153/BUP-PASBAR/2014
 Lokasi : Jrg. Simpang Gadang; Nag. Sungai Aua
 Kecamatan : SUNGAI AUA

Bahan Galian : Batu, Pasir dan Kerikil
 Masa Berlaku : 20-Feb-15
 Laporan Produksi : Bulan 11 Tahun 2014
 Luas : 0.5 Ha

No.	Tanggal	Nama Supir	No. Polisi	Material	Volume (m ³)	Tujuan / Konsumen	Keterangan
1	18 Nov	Jrsan	B.9594 AU	Grogol	8 m ³	PT. MMS	
2	18 Nov	parai	B.9675 BYT	Grogol	8 m ³	PT. MMS	
3	18 Nov	parai	B.9675 BYT	Grogol	8 m ³	PT. MMS	
4	18 Nov	parai	B.9675 BYT	Grogol	8 m ³	PT. MMS	
5	18 Nov	Iwan	BK.4583 CN	Grogol	8 m ³	PT. MMS	
6	18 Nov	Iwan	BK.9583 CN	Grogol	8 m ³	PT. MMS	
7	18 Nov	Doros	KH.8380 E	Grogol	8 m ³	PT. MMS	
8	18 Nov	Doros	KH.8380 E	Grogol	8 m ³	PT. MMS	
9	18 Nov	Doros	KH.8380 E	Grogol	8 m ³	PT. MMS	
10	18 Nov	Hendra	B.9634 AU	Grogol	8 m ³	PT. MMS	
11	18 Nov	Riswandi	BK.8891 XA	Grogol	8 m ³	PT. MMS	
12	18 Nov	Riswandi	BK.8891 XA	Grogol	8 m ³	PT. MMS	
13	18 Nov	Angok	BK.8717 CO	Grogol	8 m ³	PT. MMS	
14	18 Nov	Angok	BK.8717 CO	Grogol	8 m ³	PT. MMS	
15	18 Nov	Aprizen	BG.8687 UH	Grogol	8 m ³	PT. MMS	
16	18 Nov	Aprizen	BG.8687 UH	Grogol	8 m ³	PT. MMS	
17	18 Nov	Sarehe	BK.8721 CO	Grogol	8 m ³	PT. MMS	
18	18 Nov	Sarehe	BK.8721 CO	Grogol	8 m ³	PT. MMS	
19	18 Nov	Bujang	BL.9384 AC	Grogol	8 m ³	PT. MMS	
20	18 Nov	Muklis	BK.8716 CO	Grogol	8 m ³	PT. MMS	
21	18 Nov	Purbaus	BK.8740 CN	Grogol	8 m ³	PT. MMS	
22	18 Nov	Sion	BK.8983 CO	Grogol	8 m ³	PT. MMS	
JUMLAH					176 m³		27 TRIP

Diketahui / Disetujui :

 Pemilik Tambang
 No. HP : 085272479860

18, November 2014
 Dibuat Oleh

 Rahmat Mustlasi
 Kepala Tek. Tambang / Pengawasan

LAPORAN PRODUKSI



Pemilik Izin : CV. Tujuh Bersaudara
 No. Izin IUP / IPR : 188.45/153/BUP-PASBAR/2014
 Lokasi : Jrg. Simpang Gadang; Nag. Sungai Aua
 Kecamatan : SUNGAI AUA

Bahan Galian : Batu, Pasir dan Kerikil
 Masa Berlaku : 20-Feb-15
 Laporan Produksi : Bulan 11 Tahun 2014
 Luas : 0.5 Ha

No.	Tanggal	Nama Supir	No. Polisi	Material	Volume (m ³)	Tujuan / Konsumen	Keterangan
1	19 Nov	Parsi	B. 9675 BT	Grogol	8 m ³	PT. MMS	
2	19 Nov	Parsi	B. 9675 BT	Grogol	8 m ³	PT. MMS	
3	19 Nov	Bujang	BL. 9389 AC	Grogol	8 m ³	PT. MMS	
4	19 Nov	Bujang	BL. 9389 AC	Grogol	8 m ³	PT. MMS	
5	19 Nov	Afrizen	BG. 8687 UH	Grogol	8 m ³	PT. MMS	
6	19 Nov	Afrizen	BG. 8687 UH	Grogol	8 m ³	PT. MMS	
7	19 Nov	Iwan	BK. 9583 CH	Grogol	8 m ³	PT. MMS	
8	19 Nov	Iwan	BK. 9583 CH	Grogol	8 m ³	PT. MMS	
9	19 Nov	Iwan.S	BK. 9584 CN	Grogol	8 m ³	PT. MMS	
10	19 Nov	Iwan.S	BK. 9584 CN	Grogol	8 m ³	PT. MMS	
11	19 Nov	Hendra	B. 9684 AU	Grogol	8 m ³	PT. MMS	
12	19 Nov	Hendra	B. 9684 AU	Grogol	8 m ³	PT. MMS	
13	19 Nov	Sarehe	BK. 8721 CO	Grogol	8 m ³	PT. MMS	
14	19 Nov	Sarehe	BK. 8721 CO	Grogol	8 m ³	PT. MMS	
15	19 Nov	Sarehe	BK. 8721 CO	Grogol	8 m ³	PT. MMS	
16	19 Nov	Yarman	BG. 8688 UH	Grogol	8 m ³	PT. MMS	
17	19 Nov	Yarman	BG. 8688 UH	Grogol	8 m ³	PT. MMS	
18	19 Nov	Andre	DD. 9670 LA	Grogol	8 m ³	PT. MMS	
19	19 Nov	Andre	DD. 9670 LA	Grogol	8 m ³	PT. MMS	
20	19 Nov	Pircaus	BK. 8740 CN	Grogol	8 m ³	PT. MMS	
21	19 Nov	Angrek	BK. 8717 CO	Grogol	8 m ³	PT. MMS	
22	19 Nov	Muflis	BK. 8716 CO	Grogol	8 m ³	PT. MMS	
23	19 Nov	Sion	BK. 8483 CO	Grogol	8 m ³	PT. MMS	
24	19 Nov	Sion	BK. 8483 CO	Grogol	8 m ³	PT. MMS	
25	19 Nov	Doros	KH. 8380 E	Grogol	8 m ³	PT. MMS	
JUMLAH					200 m³		25 Trip



Diketahui / Disetujui :
 Pemilik Tambang
 No. HP : 085272474860.....

19, November 2014

Dibuat Oleh

Rahmat Mustadi

Rahmat Mustadi

Kepala Tek. Tambang / Pengawasan

LAPORAN PRODUKSI



Pemilik Izin : CV. Tujuh Bersaudara
 No. Izin IUP / IPR : 188.45/153/BUP-PASBAR/2014
 Lokasi : Jrg. Simpang Gadang; Nag. Sungai Aua
 Kecamatan : SUNGAI AUA

Bahan Galian : Batu, Pasir dan Kerikil
 Masa Berlaku : 20-Feb-15
 Laporan Produksi : Bulan II Tahun 2014
 Luas : 0.5 Ha

No.	Tanggal	Nama Supir	No. Polisi	Material	Volume (m ³)	Tujuan / Konsumen	Keterangan
1	20 Nov	Sarehe	BK-8721 CO	Gragol	8 m ³	PT. MMS	
2	20 Nov	Sarehe	BK-8721 CO	Gragol	8 m ³	PT. MMS	
3	20 Nov	Sarehe	BK-8721 CO	Gragol	8 m ³	PT. MMS	
4	20 Nov	Henara	B-9684 AU	Gragol	8 m ³	PT. MMS	
5	20 Nov	Pirbaus	BK-8740 CN	Gragol	8 m ³	PT. MMS	
6	20 Nov	Pirbaus	BK-8740 CN	Gragol	8 m ³	PT. MMS	
7	20 Nov	Slon	BK-8483 CO	Gragol	8 m ³	PT. MMS	
8	20 Nov	Iwan	BK-9584 CN	Gragol	8 m ³	PT. MMS	
9	20 Nov	Iwan	BK-9584 CN	Gragol	8 m ³	PT. MMS	
10	20 Nov	Buyang	BL-9389 AC	Gragol	8 m ³	PT. MMS	
11	20 Nov	Buyang	BL-9389 AC	Gragol	8 m ³	PT. MMS	
12	20 Nov	Riswanji	BK-8891 XA	Gragol	8 m ³	PT. MMS	
13	20 Nov	Zainal	BK-8909 CO	Gragol	8 m ³	PT. MMS	
14	20 Nov	Zainal	BK-8909 CO	Gragol	8 m ³	PT. MMS	
15	20 Nov	Doros	KH-8380 E	Gragol	8 m ³	PT. MMS	
16	20 Nov	Afrizen	BG-8687 UH	Gragol	8 m ³	PT. MMS	
17	20 Nov	Afrizen	BG-8687 UH	Gragol	8 m ³	PT. MMS	
18	20 Nov	Iwan	BK-9583 CN	Gragol	8 m ³	PT. MMS	
19	20 Nov	Jarman	BG-8688 UH	Gragol	8 m ³	PT. MMS	
JUMLAH					152 m³		19 Trpp



Pemilik Tambang
 No. HP : 085272479860

20 November 20 14.

Dibuat Oleh

Rahmat Mustafai

Rahmat Mustafai

Kepala Tek. Tambang / Pengawasan

LAPORAN PRODUKSI



Pemilik Izin : CV. Tujuh Bersaudara
 No. Izin IUP / IPR : 188.45/153/BUP-PASBAR/2014
 Lokasi : Jrg. Simpang Gadang; Nag. Sungai Aua
 Kecamatan : SUNGAI AUA

Bahan Galian : Batu, Pasir dan Kerikil
 Masa Berlaku : 20-Feb-15
 Laporan Produksi : Bulan 11 Tahun 2014
 Luas : 0.5 Ha

No.	Tanggal	Nama Supir	No. Polisi	Material	Volume (m ³)	Tujuan / Konsumen	Keterangan
1	21 Nov	Sarehe	BK-8721 CO	Grogol	8 m ³	PT. MMS	
2	21 Nov	Sarehe	BK-8721 CO	Grogol	8 m ³	PT. MMS	
3	21 Nov	Sion	BK-8983 CO	Grogol	8 m ³	PT. MMS	
4	21 Nov	Sion	BK-8783 CO	Grogol	8 m ³	PT. MMS	
5	21 Nov	Pircaus	BK-8740 CN	Grogol	8 m ³	PT. MMS	
6	21 Nov	Pircaus	BK-8740 CN	Grogol	8 m ³	PT. MMS	
7	21 Nov	Yarman	BG-8688 UH	Grogol	8 m ³	PT. MMS	
8	21 Nov	Yarman	BG-8688 UH	Grogol	8 m ³	PT. MMS	
9	21 Nov	Piswandi	BK-8851 XA	Grogol	8 m ³	PT. MMS	
10	21 Nov	Piswandi	BK-8851 XA	Grogol	8 m ³	PT. MMS	
11	21 Nov	Aprizen	BG-8687 UH	Grogol	8 m ³	PT. MMS	
12	21 Nov	Aprizen	BG-8687 UH	Grogol	8 m ³	PT. MMS	
13	21 Nov	Andre	DD-9670 LA	Grogol	8 m ³	PT. MMS	
14	21 Nov	Andre	DD-9670 LA	Grogol	8 m ³	PT. MMS	
15	21 Nov	Iwan	BK-9583 CN	Grogol	8 m ³	PT. MMS	
16	21 Nov	Iwan	BK-9583 CN	Grogol	8 m ³	PT. MMS	
17	21 Nov	Iwan.S	BK-9584 CN	Grogol	8 m ³	PT. MMS	
18	21 Nov	Iwan.S	BK-9584 CN	Grogol	8 m ³	PT. MMS	
19	21 Nov	Hendra	B-9684 AU	Grogol	8 m ³	PT. MMS	
20	21 Nov	Irsan	B-9594 AU	Grogol	8 m ³	PT. MMS	
21	21 Nov	Zainal	BK-8709 CO	Grogol	8 m ³	PT. MMS	
JUMLAH					168 m³		21 JPP

21 November 2014

Diketahui / Disetujui :

Eha Murni

Pemilik Tambang
No. HP : 085272479860

Dibuat Oleh

Rahmat Mustladi

Rahmat Mustladi
Kepala Tek. Tambang / Pengawasan

LAPORAN PRODUKSI



Pemilik Izin : CV. Tujuh Bersaudara
 No. Izin IUP / IPR : 188.45/153/BUP-PASBAR/2014
 Lokasi : Jrg. Simpang Gadang; Nag. Sungai Aua
 Kecamatan : SUNGAI AUA

Bahan Galian : Batu, Pasir dan Kerikil
 Masa Berlaku : 20-Feb-15
 Laporan Produksi : Bulan 11 Tahun 2014
 Luas : 0.5 Ha

No.	Tanggal	Nama Supir	No. Polisi	Material	Volume (m ³)	Tujuan / Konsumen	Keterangan
1	22 Nov	Henora	B.9684 AU	Grogol	8 m ³	PT. MMS	
2	22 Nov	Anget	BK.8717 CO	Grogol	8 m ³	PT. MMS	
3	22 Nov	Andre	DD.9670 LA	Grogol	8 m ³	PT. MMS	
4	22 Nov	Muclis	BK.8617 CO	Grogol	8 m ³	PT. MMS	
5	22 Nov	Aprizen	BG.8687 UH	Grogol	8 m ³	PT. MMS	
6	22 Nov	Riswandi	BK.8851 XA	Grogol	8 m ³	PT. MMS	
7	22 Nov	Yarman	BG.8688 UH	Grogol	8 m ³	PT. MMS	
8	22 Nov	Irsan	B.9594 AU	Grogol	8 m ³	PT. MMS	
9	22 Nov	Bujang	BL.9389 AC	Grogol	8 m ³	PT. MMS	
10	22 Nov	Sarehe	BK.8721 CO	Grogol	8 m ³	PT. MMS	
11	22 Nov	Lwan	BK.9584 CN	Grogol	8 m ³	PT. MMS	
12	22 Nov	Riswandi	BK.8851 XA	Grogol	8 m ³	PT. MMS	
13	22 Nov	Yarman	BG.8688 UH	Grogol	8 m ³	PT. MMS	
14	22 Nov	Irsan	B.9594 AU	Grogol	8 m ³	PT. MMS	
15	22 Nov	Bujang	BL.9389 AC	Grogol	8 m ³	PT. MMS	
16	22 Nov	Lwan-S	BK.9583 CN	Grogol	8 m ³	PT. MMS	
17	22 Nov	Parli	B.9673 BYT	Grogol	8 m ³	PT. MMS	
18	22 Nov	Parli	B.9673 BYT	Grogol	8 m ³	PT. MMS	
19	22 Nov	Doros	KH.8380 E	Grogol	8 m ³	PT. MMS	
20	22 Nov	Zainal	BK.8909 CO	Grogol	8 m ³	PT. MMS	
JUMLAH					160 m³		20 TRIP

Diketahui / Disetujui :

Eta. Murni

Pemilik Tambang

No. HP : 085272479860

22, November 2014

Dibuat Oleh

Rahmat

Rahmat Mustiadi

Kepala Tek. Tambang / Pengawasan

LAPORAN PRODUKSI



Pemilik Izin : CV. Tujuh Bersaudara
 No. Izin IUP / IPR : 188.45/153/BUP-PASBAR/2014
 Lokasi : Jrg. Simpang Gadang; Nag. Sungai Aua
 Kecamatan : SUNGAI AUA

Bahan Galian : Batu, Pasir dan Kerikil
 Masa Berlaku : 20-Feb-15
 Laporan Produksi : Bulan II Tahun 2014
 Luas : 0.5 Ha

No.	Tanggal	Nama Supir	No. Polisi	Material	Volume (m ³)	Tujuan / Konsumen	Keterangan
1	23 Nov	Irsan	B.9994 AU	Grogol	8 m ³	PT. MMS	
2	23 Nov	Irsan	B.9994 AU	Grogol	8 m ³	PT. MMS	
3	23 Nov	Irsan	B.9994 AU	Grogol	8 m ³	PT. MMS	
4	23 Nov	Iwan	BK.984 CN	Grogol	8 m ³	PT. MMS	
5	23 Nov	Iwan	BK.984 CN	Grogol	8 m ³	PT. MMS	
6	23 Nov	Iwan	BK.984 CN	Grogol	8 m ³	PT. MMS	
7	23 Nov	Sarehe	BK.8721 CO	Grogol	8 m ³	PT. MMS	
8	23 Nov	Sarehe	BK.8721 CO	Grogol	8 m ³	PT. MMS	
9	23 Nov	Sarehe	BK.8721 CO	Grogol	8 m ³	PT. MMS	
10	23 Nov	Andre	DD.9760 LA	Grogol	8 m ³	PT. MMS	
11	23 Nov	Andre	DD.9760 LA	Grogol	8 m ³	PT. MMS	
12	23 Nov	Andre	DD.9760 LA	Grogol	8 m ³	PT. MMS	
13	23 Nov	Henora	B.9684 AU	Grogol	8 m ³	PT. MMS	
14	23 Nov	Henora	B.9684 AU	Grogol	8 m ³	PT. MMS	
15	23 Nov	Henora	B.9684 AU	Grogol	8 m ³	PT. MMS	
16	23 Nov	Doros	KH.8380 E	Grogol	8 m ³	PT. MMS	
17	23 Nov	Doros	KH.8380 E	Grogol	8 m ³	PT. MMS	
18	23 Nov	Doros	KH.8380 E	Grogol	8 m ³	PT. MMS	
19	23 Nov	Yarman	BC.8688 UH	Grogol	8 m ³	PT. MMS	
20	23 Nov	Yarman	BC.8688 UH	Grogol	8 m ³	PT. MMS	
21	23 Nov	Yarman	BC.8688 UH	Grogol	8 m ³	PT. MMS	
22	23 Nov	Afrizen	BC.8687 UH	Grogol	8 m ³	PT. MMS	
23	23 Nov	Afrizen	BC.8687 UH	Grogol	8 m ³	PT. MMS	
24	23 Nov	Afrizen	BC.8687 UH	Grogol	8 m ³	PT. MMS	
25	23 Nov	Muelis	BK.8716 CO	Grogol	8 m ³	PT. MMS	
26	23 Nov	Muelis	BK.8716 CO	Grogol	8 m ³	PT. MMS	
27	23 Nov	Muelis	BK.8716 CO	Grogol	8 m ³	PT. MMS	
28	23 Nov	Angek	BK.8717 CO	Grogol	8 m ³	PT. MMS	
29	23 Nov	Angek	BK.8717 CO	Grogol	8 m ³	PT. MMS	
30	23 Nov	Angek	BK.8717 CO	Grogol	8 m ³	PT. MMS	
31	23 Nov	Zainal	BK.8909 CO	Grogol	8 m ³	PT. MMS	
32	23 Nov	Zainal	BK.8909 CO	Grogol	8 m ³	PT. MMS	
33	23 Nov	Zainal	BK.8909 CO	Grogol	8 m ³	PT. MMS	
34	23 Nov	Paroi	B.9675 BT	Grogol	8 m ³	PT. MMS	
35	23 Nov	Paroi	B.9675 BT	Grogol	8 m ³	PT. MMS	
36	23 Nov	Paroi	B.9675 BT	Grogol	8 m ³	PT. MMS	
37	23 Nov	Byang	BL.9389 AC	Grogol	8 m ³	PT. MMS	
38	23 Nov	Byang	BL.9389 AC	Grogol	8 m ³	PT. MMS	
39	23 Nov	Byang	BL.9389 AC	Grogol	8 m ³	PT. MMS	
40	23 Nov	Riswan	BK.8851 XA	Grogol	8 m ³	PT. MMS	
41	23 Nov	Riswan	BK.8851 XA	Grogol	8 m ³	PT. MMS	
42	23 Nov	Riswan	BK.8851 XA	Grogol	8 m ³	PT. MMS	
JUMLAH					336 m³		42 Trip

Diketahui / Disetujui

Pemilik Tambang
 No. HP : 085272479860

23, November 2014

Dibuat Oleh

Fahmat Mustiadi

Kepala Tek. Tambang / Pengawasan

LAPORAN PRODUKSI



Pemilik Izin : CV. Tujuh Bersaudara
 No. Izin IUP / IPR : 188.45/153/BUP-PASBAR/2014
 Lokasi : Jrg. Simpang Gadang; Nag. Sungai Aua
 Kecamatan : SUNGAI AUA

Bahan Galian : Batu, Pasir dan Kerikil
 Masa Berlaku : 20-Feb-15
 Laporan Produksi : Bulan 11 Tahun 2014
 Luas : 0.5 Ha

No.	Tanggal	Nama Supir	No. Polisi	Material	Volume (m ³)	Tujuan / Konsumen	Keterangan
1	24 Nov	Irsan	B.9594 AU	Grogol	8 m ³	PT. mms	
2	24 Nov	Irsan	B.9594 AU	Grogol	8 m ³	PT. mms	
3	24 Nov	Iwan.s	BK.9584 CN	Grogol	8 m ³	PT. mms	
4	24 Nov	Iwan.s	BK.9584 CN	Grogol	8 m ³	PT. mms	
5	24 Nov	Zainal	BK.8909 CO	Grogol	8 m ³	PT. mms	
6	24 Nov	Zainal	BK.8909 CO	Grogol	8 m ³	PT. mms	
7	24 Nov	Sarehe	BK.8721 CO	Grogol	8 m ³	PT. mms	
8	24 Nov	Sarehe	BK.8721 CO	Grogol	8 m ³	PT. mms	
9	24 Nov	Doras	KH.8380 E	Grogol	8 m ³	PT. mms	
10	24 Nov	Doras	KH.8380 E	Grogol	8 m ³	PT. mms	
11	24 Nov	Afrizen	BG.8687 UH	Grogol	8 m ³	PT. mms	
12	24 Nov	Afrizen	BG.8687 UH	Grogol	8 m ³	PT. mms	
13	24 Nov	Andre	DD.9670 LA	Grogol	8 m ³	PT. mms	
14	24 Nov	Andre	DD.9670 LA	Grogol	8 m ³	PT. mms	
15	24 Nov	Jarman	BG.8688 UH	Grogol	8 m ³	PT. mms	
16	24 Nov	Jarman	BG.8688 UH	Grogol	8 m ³	PT. mms	
17	24 Nov	Hendra	B.9684 UH	Grogol	8 m ³	PT. mms	
18	24 Nov	Hendra	B.9684 UH	Grogol	8 m ³	PT. mms	
19	24 Nov	Iwan	BK.9583 CN	Grogol	8 m ³	PT. mms	
20	24 Nov	Iwan	BK.9583 CN	Grogol	8 m ³	PT. mms	
21	24 Nov	Bujang	BL.9389 AC	Grogol	8 m ³	PT. mms	
22	24 Nov	Bujang	BL.9389 AC	Grogol	8 m ³	PT. mms	
23	24 Nov	Angek	BK.8717 CO	Grogol	8 m ³	PT. mms	
24	24 Nov	Angek	BK.8717 CO	Grogol	8 m ³	PT. mms	
25	24 Nov	Riswanadi	BK.8851 XA	Grogol	8 m ³	PT. mms	
26	24 Nov	Riswanadi	BK.8851 XA	Grogol	8 m ³	PT. mms	
27	24 Nov	Muelis	BK.8716 CO	Grogol	8 m ³	PT. mms	
28	24 Nov	Muelis	BK.8716 CO	Grogol	8 m ³	PT. mms	
29	24 Nov	Parol	B.9675 BT	Grogol	8 m ³	PT. mms	
30	24 Nov	Parol	B.9675 BT	Grogol	8 m ³	PT. mms	
JUMLAH					240 m³		30 Trip

24 November 2014

Diketahui / Disetujui

 Pemilik Tambang
 No. HP : 089292479860

Dibuat Oleh

 Kepala Tek. Tambang / Pengawasan

LAPORAN PRODUKSI



Pemilik Izin : CV. Tujuh Bersaudara
 No. Izin IUP / IPR : 188.45/153/BUP-PASBAR/2014
 Lokasi : Jrg. Simpang Gadang; Nag. Sungai Aua
 Kecamatan : SUNGAI AUA

Bahan Galian : Batu, Pasir dan Kerikil
 Masa Berlaku : 20-Feb-15
 Laporan Produksi : Bulan 11 Tahun 2014
 Luas : 0.5 Ha

No.	Tanggal	Nama Supir	No. Polisi	Material	Volume (m ³)	Tujuan / Konsumen	Keterangan
1	25 alov	Irsan	B.9994 AU	Grogol	8 m ³	PT. mms	
2	25 alov	Irsan	B.9994 AU	Grogol	8 m ³	PT. mms	
3	25 alov	Irsan	B.9994 AU	Grogol	8 m ³	PT. mms	
4	25 alov	Parodi	B.9679 BYT	Grogol	8 m ³	PT. mms	
5	25 alov	Parodi	B.9679 BYT	Grogol	8 m ³	PT. mms	
6	25 alov	Parodi	B.9679 BYT	Grogol	8 m ³	PT. mms	
7	25 alov	Andre	DD.4670 LA	Grogol	8 m ³	PT. mms	
8	25 alov	Andre	DD.4670 LA	Grogol	8 m ³	PT. mms	
9	25 alov	Doros	KH.8580 E	Grogol	8 m ³	PT. mms	
10	25 alov	Doros	KH.8580 E	Grogol	8 m ³	PT. mms	
11	25 alov	Jarman	BG.8688 UH	Grogol	8 m ³	PT. mms	
12	25 alov	Jarman	BG.8688 UH	Grogol	8 m ³	PT. mms	
13	25 alov	Iwan	BK.9583 CN	Grogol	8 m ³	PT. mms	
14	25 alov	Iwan	BK.9583 CN	Grogol	8 m ³	PT. mms	
15	25 alov	Afrizen	B6.8687 UH	Grogol	8 m ³	PT. mms	
16	25 alov	Afrizen	B6.8687 UH	Grogol	8 m ³	PT. mms	
17	25 alov	Bujang	BL.9389 AC	Grogol	8 m ³	PT. mms	
18	25 alov	Bujang	BL.9389 AC	Grogol	8 m ³	PT. mms	
19	25 alov	Angrek	BK.8717 CO	Grogol	8 m ³	PT. mms	
20	25 alov	Angrek	BK.8717 CO	Grogol	8 m ³	PT. mms	
21	25 alov	Mukulib	BK.8716 CO	Grogol	8 m ³	PT. mms	
22	25 alov	Mukulib	BK.8716 CO	Grogol	8 m ³	PT. mms	
23	25 alov	Sarehe	BK.8721 CO	Grogol	8 m ³	PT. mms	
24	25 alov	Sarehe	BK.8721 CO	Grogol	8 m ³	PT. mms	
25	25 alov	Henera	B.9684 AU	Grogol	8 m ³	PT. mms	
26	25 alov	Henera	B.9684 AU	Grogol	8 m ³	PT. mms	
27	25 alov	Zainal	BK.8909 CO	Grogol	8 m ³	PT. mms	
28	25 alov	Zainal	BK.8909 CO	Grogol	8 m ³	PT. mms	
JUMLAH					224 m³		28 Trip

Diketahui / Disetujui :

[Signature]
Eha Murni

Pemilik Tambang
 No. HP : 085272479860.....

25....., November 2014.

Dibuat Oleh

[Signature]
Pahimat Mustafar

Kepala Tek. Tambang / Pengawasan

LAPORAN PRODUKSI



Pemilik Izin : CV. Tujuh Bersaudara
 No. Izin IUP / IPR : 188.45/153/BUP-PASBAR/2014
 Lokasi : Jrg. Simpang Gadang; Nag. Sungai Aua
 Kecamatan : SUNGAI AUA

Bahan Galian : Batu, Pasir dan Kerikil
 Masa Berlaku : 20-Feb-15
 Laporan Produksi : Bulan 11 Tahun 2014
 Luas : 0.5 Ha

No.	Tanggal	Nama Supir	No. Polisi	Material	Volume (m ³)	Tujuan / Konsumen	Keterangan
1	26 abv	Paridi	B.9675 B4T	Grogol	8 m ³	PT. mms	
2	26 abv	Paridi	B.9675 B4T	Grogol	8 m ³	PT. mms	
3	26 abv	Irsan	B.9594 AU	Grogol	8 m ³	PT. mms	
4	26 abv	Irsan	B.9594 AU	Grogol	8 m ³	PT. mms	
5	26 abv	Sarehe	BK.8721 CO	Grogol	8 m ³	PT. mms	
6	26 abv	Sarehe	BK.8721 CO	Grogol	8 m ³	PT. mms	
7	26 abv	Henora	B.9684 A4	Grogol	8 m ³	PT. mms	
8	26 abv	Henora	B.9684 A	Grogol	8 m ³	PT. mms	
JUMLAH					64 m³		8 Trip

Diketahui / Disetujui:

Eza Murni

Pemilik Tambang
 No. HP : 085272499860

Dibuat Oleh

Rahmat Mustadi

Kepala Tek. Tambang / Pengawasan

26, 26 November 2014

LAPORAN PRODUKSI



Pemilik Izin : CV. Tujuh Bersaudara
 No. Izin IUP / IPR : 188.45/153/BUP-PASBAR/2014
 Lokasi : Jrg. Simpang Gadang; Nag. Sungai Aua
 Kecamatan : SUNGAI AUA

Bahan Galian : Batu, Pasir dan Kerikil
 Masa Berlaku : 20-Feb-15
 Laporan Produksi : Bulan 11 Tahun 2014
 Luas : 0.5 Ha

No.	Tanggal	Nama Supir	No. Polisi	Material	Volume (m ³)	Tujuan / Konsumen	Keterangan
1	27 abv	Sion	BK. 8983 CO	Grogol	8 m ³	PT. MMS	
2	27 abv	Bujang	BL. 9389 AC	Grogol	8 m ³	PT. MMS	
3	27 abv	Hendra	B-9684 AU	Grogol	8 m ³	PT. MMS	
4	27 abv	Angek	BK. 8717 CO	Grogol	8 m ³	PT. MMS	
5	27 abv	Pirbaus	BK. 8740 CA	Grogol	8 m ³	PT. MMS	
6	27 abv						
7	27 abv						
JUMLAH					40 m³		5 Trip

Diketahui / Disetujui

Pemilik Tambang
 No. HP : 085272479860

27, November 2014

Dibuat Oleh

Rahmat Mustael

Kepala Tek. Tambang / Pengawasan

LAPORAN PRODUKSI



Pemilik Izin : CV. Tujuh Bersaudara
 No. Izin IUP / IPR : 188.45/153/BUP-PASBAR/2014
 Lokasi : Jrg. Simpang Gadang; Nag. Sungai Aua
 Kecamatan : SUNGAI AUA

Bahan Galian : Batu, Pasir dan Kerikil
 Masa Berlaku : 20-Feb-15
 Laporan Produksi : Bulan 11 Tahun 2014
 Luas : 0.5 Ha

No.	Tanggal	Nama Supir	No. Polisi	Material	Volume (m ³)	Tujuan / Konsumen	Keterangan
1	28 Nov	Irsan	B.9994 AU	Gravel	8 m ³	PT. MMS	
2	28 Nov	Irsan	B.9994 AU	Gravel	8 m ³	PT. MMS	
3	28 Nov	Doros	B.9679 BIT	Gravel	8 m ³	PT. MMS	
4	28 Nov	Doros	B.9679 BIT	Gravel	8 m ³	PT. MMS	
5	28 Nov	Hendra	B.9684 AU	Gravel	8 m ³	PT. MMS	
6	28 Nov	Hendra	B.9684 AU	Gravel	8 m ³	PT. MMS	
7	28 Nov	Parida	KH.8380 E	Gravel	8 m ³	PT. MMS	
8	28 Nov	Parida	KH.8380 E	Gravel	8 m ³	PT. MMS	
9	28 Nov	Sion	BK.8983 CO	Gravel	8 m ³	PT. MMS	
10	28 Nov	Sion	BK.8983 CO	Gravel	8 m ³	PT. MMS	
11	28 Nov	Zainal	BK.8909 CO	Gravel	8 m ³	PT. MMS	
12	28 Nov	Zainal	BK.8909 CO	Gravel	8 m ³	PT. MMS	
13	28 Nov	Bujang	BL.9389 AC	Gravel	8 m ³	PT. MMS	
14	28 Nov	Bujang	BL.9389 AC	Gravel	8 m ³	PT. MMS	
15	28 Nov	Anere	DD.9670 LA	Gravel	8 m ³	PT. MMS	
16	28 Nov	Anere	DD.9670 LA	Gravel	8 m ³	PT. MMS	
JUMLAH					128 m³		16 Trip



Pemilik Tambang
 No. HP : 085272479860

28, November 2014

Dibuat Oleh

[Signature]

Fahmat Mustafid

Kepala Tek. Tambang / Pengawasan

LAPORAN PRODUKSI



Pemilik Izin : CV. Tujuh Bersaudara
 No. Izin IUP / IPR : 188.45/153/BUP-PASBAR/2014
 Lokasi : Jrg. Simpang Gadang; Nag. Sungai Aua
 Kecamatan : SUNGAI AUA

Bahan Galian : Batu, Pasir dan Kerikil
 Masa Berlaku : 20-Feb-15
 Laporan Produksi : Bulan II Tahun 2014
 Luas : 0.5 Ha

No.	Tanggal	Nama Supir	No. Polisi	Material	Volume (m ³)	Tujuan / Konsumen	Keterangan
1	29 Nov	Irsan	B.9594 AU	Groqol	8 m ³	PT. mms	
2	29 Nov	Irsan	B.9594 AU	Groqol	8 m ³	PT. mms	
3	29 Nov	Irsan	B.9594 AU	Groqol	8 m ³	PT. mms	
4	29 Nov	Henara	B.9684 AU	Groqol	8 m ³	PT. mms	
5	29 Nov	Henara	B.9684 AU	Groqol	8 m ³	PT. mms	
6	29 Nov	Doros	KH.8330 E	Groqol	8 m ³	PT. mms	
7	29 Nov	Doros	KH.8330 E	Groqol	8 m ³	PT. mms	
8	29 Nov	Doros	KH.8330 E	Groqol	8 m ³	PT. mms	
9	29 Nov	Angok	BK.8717 CO	Groqol	8 m ³	PT. mms	
10	29 Nov	Angok	BK.8717 CO	Groqol	8 m ³	PT. mms	
11	29 Nov	Muklis	BK.8716 CO	Groqol	8 m ³	PT. mms	
12	29 Nov	Muklis	BK.8716 CO	Groqol	8 m ³	PT. mms	
JUMLAH					96 m³		12 Tmp

Diketahui / Disetujui :

Eha mura

Pemilik Tambang

No. HP : 085772479860

29 November 2014

Dibuat Oleh

Rahmat Mustadi

Kepala Tek. Tambang / Pengawasan

LAPORAN PRODUKSI



Pemilik Izin : CV. Tujuh Bersaudara
 No. Izin IUP / IPR : 188.45/153/BUP-PASBAR/2014
 Lokasi : Jrg. Simpang Gadang; Nag. Sungai Aua
 Kecamatan : SUNGAI AUA

Bahan Galian : Batu, Pasir dan Kerikil
 Masa Berlaku : 20-Feb-15
 Laporan Produksi : Bulan 11 Tahun 2014
 Luas : 0.5 Ha

No.	Tanggal	Nama Supir	No. Polisi	Material	Volume (m ³)	Tujuan / Konsumen	Keterangan
	30 NOVEMBER	MILIT					JALAN RUSAK
total tca 1 - 30 november 2014 =					3488		JALAN RUSAK
JUMLAH							

Diketahui / Disetujui :
 Eka Murti

Pemilik Tambang
 No. HP : 085272479860

30, November 2014

Dibuat Oleh

 Rahmat Mustadid
 Kepala Tek. Tambang / Pengawasan

LAPORAN PRODUKSI




Pemilik Izin : CV. Tujuh Bersaudara
 No. Izin IUP / IPR : 188.45/153/BUP-PASBAR/2014
 Lokasi : Jrg. Simpang Gadang; Nag. Sungai Aua
 Kecamatan : SUNGAI AUA

Bahan Galian : Batu, Pasir dan Kerikil
 Masa Berlaku : 20-Feb-15
 Laporan Produksi : Bulan 12 Tahun 2014
 Luas : 0.5 Ha

No.	Tanggal	Nama Supir	No. Polisi	Material	Volume (m ³)	Tujuan / Konsumen	Keterangan
1	1 Des	Doros	KH. 8280 E	Grapol	8 m ³	PT. MIMS	
2	1 Des	Henara	B. 9684 AU	Grapol	8 m ³	PT. MIMS	
3	1 Des	Parat	B. 9675 BIT	Grapol	8 m ³	PT. MIMS	
Jumlah Bulan Desember:					1.936		
JUMLAH					24 m ³	3 Trip	


 Diketahui / Disetujui :
 Pemilik Tambang
 No. HP : 082385862763

1 Desember 2014
 Dibuat Oleh

 Rahmat Mustandi
 Kepala Tek. Tambang / Pengawasan

LAPORAN PRODUKSI



Pemilik Izin : CV. Tujuh Bersaudara
 No. Izin IUP / IPR : 188.45/153/BUP-PASBAR/2014
 Lokasi : Jrg. Simpang Gadang; Nag. Sungai Aua
 Kecamatan : SUNGAI AUA


Bahan Galian : Batu, Pasir dan Kerikil
 Masa Berlaku : 20-Feb-15
 Laporan Produksi : Bulan 12 Tahun 2014
 Luas : 0.5 Ha

No.	Tanggal	Nama Supir	No. Polisi	Material	Volume (m ³)	Tujuan / Konsumen	Keterangan
1	2 Des	Doros	KH. 8320 E	Grogol	8 m ³	PT. MMS	
2	2 Des	Doros	KH. 8320 E	Grogol	8 m ³	PT. MMS	
3	2 Des	Doros	KH. 8320 E	Grogol	8 m ³	PT. MMS	
4	2 Des	Doros	KH. 8320 E	Grogol	8 m ³	PT. MMS	
5	2 Des	Paridi	B. 9675 BIT	Grogol	8 m ³	PT. MMS	
6	2 Des	Paridi	B. 9675 BIT	Grogol	8 m ³	PT. MMS	
7	2 Des	Paridi	B. 9675 BIT	Grogol	8 m ³	PT. MMS	
8	2 Des	Iwan	BK. 9583 CN	Grogol	8 m ³	PT. MMS	
9	2 Des	Anoek	BK. 8717 CO	Grogol	8 m ³	PT. MMS	
10	2 Des	Ujang	BL. 9389 AC	Grogol	8 m ³	PT. MMS	
11	2 Des	Zainal	BK. 8909 CO	Grogol	8 m ³	PT. MMS	
12	2 Des	Hendra	B. 9684 AU	Grogol	8 m ³	PT. MMS	
13	2 Des	Muclis	BK. 8716 CO	Grogol	8 m ³	PT. MMS	
14	2 Des	Irsan	B. 9594 AU	Grogol	8 m ³	PT. MMS	
15	2 Des	Irsan	B. 9594 AU	Grogol	8 m ³	PT. MMS	
JUMLAH					120 m ³		15 TRP

2, Desember 2014

Diketahui / Disetujui :

 Pemilik Tambang
 No. HP : 08238586763

Dibuat Oleh

 Rafimat Mustiadi
 Kepala Tek. Tambang / Pengawasan

LAPORAN PRODUKSI




Pemilik Izin : CV. Tujuh Bersaudara
 No. Izin IUP / IPR : 188.45/153/BUP-PASBAR/2014
 Lokasi : Jrg. Simpang Gadang; Nag. Sungai Aua
 Kecamatan : SUNGAI AUA


Bahan Galian : Batu, Pasir dan Kerikil
 Masa Berlaku : 20-Feb-15
 Laporan Produksi : Bulan 12 Tahun 2014
 Luas : 0.5 Ha

No.	Tanggal	Nama Supir	No. Polisi	Material	Volume (m ³)	Tujuan / Konsumen	Keterangan
1	3 Des	Irsan	B.9594 AU	Grogol	8 m ³	PT. MMS	
2	3 Des	Irsan	B.9594 AU	Grogol	8 m ³	PT. MMS	
3	3 Des	Hendra	B.9634 AU	Grogol	8 m ³	PT. MMS	
4	3 Des	Doros	KH.8320 E	Grogol	8 m ³	PT. MMS	
5	3 Des	Doros	KH.8320 E	Grogol	8 m ³	PT. MMS	
6	3 Des	Doros	KH.8320 E	Grogol	8 m ³	PT. MMS	
7	3 Des	Pardi	B.9679 BTI	Grogol	8 m ³	PT. MMS	
8	3 Des	Afrizen	BG.8687 WH	Grogol	8 m ³	PT. MMS	
9	3 Des	Afrizen	BG.8687 WH	Grogol	8 m ³	PT. MMS	
10	3 Des	Afrizen	BG.8687 WH	Grogol	8 m ³	PT. MMS	
11	3 Des	Sion	BK.8933 CC	Grogol	8 m ³	PT. MMS	
JUMLAH					88 m³		11 Trip

3 Desember 2014



Diketahui / Disetujui
 Pemilik Tambang
 No. HP : 082385862763

Dibuat Oleh

 Rahmat Mustiadi
 Kepala Tek. Tambang / Pengawasan

LAPORAN PRODUKSI



Pemilik Izin : CV. Tujuh Bersaudara
 No. Izin IUP / IPR : 188.45/153/BUP-PASBAR/2014
 Lokasi : Jrg. Simpang Gadang; Nag. Sungai Aua
 Kecamatan : SUNGAI AUA

Bahan Galian : Batu, Pasir dan Kerikil
 Masa Berlaku : 20-Feb-15
 Laporan Produksi : Bulan 12 Tahun 2014
 Luas : 0.5 Ha

No.	Tanggal	Nama Supir	No. Polisi	Material	Volume (m ³)	Tujuan / Konsumen	Keterangan
1	4 Des	Irsan	B.9594 AU	Grogol	8 m ³	PT. MMS	
2	4 Des	Irsan	B.9594 AU	Grogol	8 m ³	PT. MMS	
3	4 Des	Irsan	B.9594 AU	Grogol	8 m ³	PT. MMS	
4	4 Des	Doros	KH.8380 E	Grogol	8 m ³	PT. MMS	
5	4 Des	Doros	KH.8380 E	Grogol	8 m ³	PT. MMS	
6	4 Des	Doros	KH.8380 E	Grogol	8 m ³	PT. MMS	
7	4 Des	Doros	KH.8380 E	Grogol	8 m ³	PT. MMS	
8	4 Des	Afrizen	BG.3687 WH	Grogol	8 m ³	PT. MMS	
9	4 Des	Afrizen	BG.3687 WH	Grogol	8 m ³	PT. MMS	
10	4 Des	Afrizen	BG.3687 WH	Grogol	8 m ³	PT. MMS	
11	4 Des	Hendra	B.9684 AU	Grogol	8 m ³	PT. MMS	
12	4 Des	Hendra	B.9684 AU	Grogol	8 m ³	PT. MMS	
13	4 Des	Parbi	B.9675 BTT	Grogol	8 m ³	PT. MMS	
14	4 Des	Parbi	B.9675 BTT	Grogol	8 m ³	PT. MMS	
15	4 Des	Andek	BK.8917 CO	Grogol	8 m ³	PT. MMS	
16	4 Des	Iwan	BK.9583 CN	Grogol	8 m ³	PT. MMS	
17	4 Des	Zainal	BK.8909 CO	Grogol	8 m ³	PT. MMS	
18	4 Des	Sion	BK.8933 CO	Grogol	8 m ³	PT. MMS	
19	4 Des	Riswan&i	BF.8851 XA	Grogol	8 m ³	PT. MMS	
JUMLAH					152 m³		19 Jrg

4 Desember 2014

Diketahui / Disetujui

Dibuat Oleh



Punf
Pahmat Mustiadi

Kepala Tek. Tambang / Pengawasan

Pemilik Tambang
 No. HP : 082325862703

LAPORAN PRODUKSI



Pemilik Izin : CV. Tujuh Bersaudara
 No. Izin IUP / IPR : 188.45/153/BUP-PASBAR/2014
 Lokasi : Jrg. Simpang Gadang; Nag. Sungai Aua
 Kecamatan : SUNGAI AUA

Bahan Galian : Batu, Pasir dan Kerikil
 Masa Berlaku : 20-Feb-15
 Laporan Produksi : Bulan 12 Tahun 2014
 Luas : 0.5 Ha

No.	Tanggal	Nama Supir	No. Polisi	Material	Volume (m ³)	Tujuan / Konsumen	Keterangan
1	5 Des	Irsan	B.9594 AU	Grogol	8 m ³	PT. MMS	
2	5 Des	Irsan	B.9594 AU	Grogol	8 m ³	PT. MMS	
3	5 Des	Henora	B.9684 AU	Grogol	8 m ³	PT. MMS	
4	5 Des	Henora	B.9684 AU	Grogol	8 m ³	PT. MMS	
5	5 Des	Paroi	B.9675 BT	Grogol	8 m ³	PT. MMS	
6	5 Des	Tarman	BC.8688 UH	Grogol	8 m ³	PT. MMS	
7	5 Des	Doros	RH.8380 E	Grogol	8 m ³	PT. MMS	
8							
9							
10							
JUMLAH					56 m ³		7 IUP

5 Desember 2014

Dibuat Oleh
[Signature]

Rahmat Mustiasri
Kepala Tek. Tambang / Pengawasan

Diketahui / Disetujui

 Pemilik Tambang
 No. HP : 081325062763

LAPORAN PRODUKSI




Pemilik Izin : CV. Tujuh Bersaudara
 No. Izin IUP / IPR : 188.45/153/BUP-PASBAR/2014
 Lokasi : Jrg. Simpang Gadang; Nag. Sungai Aua
 Kecamatan : SUNGAI AUA

Bahan Galian : Batu, Pasir dan Kerikil
 Masa Berlaku : 20-Feb-15
 Laporan Produksi : Bulan 12 Tahun 2014
 Luas : 0.5 Ha

No.	Tanggal	Nama Supir	No. Polisi	Material	Volume (m ³)	Tujuan / Konsumen	Keterangan
1	6 Des	Irsan	B.9594 AU	Gravel	8 m ³	PT. MMS	
2	6 Des	Irsan	B.9594 AU	Gravel	8 m ³	PT. MMS	
3	6 Des	Irsan	B.9594 AU	Gravel	8 m ³	PT. MMS	
4	6 Des	Doros	KH.8380 E	Gravel	8 m ³	PT. MMS	
5	6 Des	Doros	KH.8380 E	Gravel	8 m ³	PT. MMS	
6	6 Des	Doros	KH.8380 E	Gravel	8 m ³	PT. MMS	
7	6 Des	Doros	KH.8380 E	Gravel	8 m ³	PT. MMS	
8	6 Des	Hendra	B.9684 AU	Gravel	8 m ³	PT. MMS	
9	6 Des	Hendra	B.9684 AU	Gravel	8 m ³	PT. MMS	
10	6 Des	Hendra	B.9684 AU	Gravel	8 m ³	PT. MMS	
11	6 Des	Aprizen	BC.8687 UH	Gravel	8 m ³	PT. MMS	
12	6 Des	Pardi	B.9675 BT	Gravel	8 m ³	PT. MMS	
13	6 Des	Pardi	B.9675 BT	Gravel	8 m ³	PT. MMS	
14	6 Des	Pardi	B.9675 BT	Gravel	8 m ³	PT. MMS	
15	6 Des	Farman	BC.8688 UH	Gravel	8 m ³	PT. MMS	
JUMLAH					120 m ³		15 Trip

Diketahui / Disetujui:



Pemilik Tambang
 No. HP : 082385862763

6 Desember 2014

Dibuat Oleh

Rahmat

Rahmat Mustiadi

Kepala Tek. Tambang / Pengawasan

LAPORAN PRODUKSI



Pemilik Izin : CV. Tujuh Bersaudara
 No. Izin IUP / IPR : 188.45/153/BUP-PASBAR/2014
 Lokasi : Jrg. Simpang Gadang; Nag. Sungai Aua
 Kecamatan : SUNGAI AUA

Bahan Galian : Batu, Pasir dan Kerikil
 Masa Berlaku : 20-Feb-15
 Laporan Produksi : Bulan 12 Tahun 2014
 Luas : 0.5 Ha

No.	Tanggal	Nama Supir	No. Polisi	Material	Volume (m ³)	Tujuan / Konsumen	Keterangan
1	7 Des	Doras	KH-8380E	Cragol	8 m ³	PT. MMS	
2	7 Des	Doras	KH-8380E	Cragol	8 m ³	PT. MMS	
3	7 Des	Hendra	B-9684 AV	Cragol	8 m ³	PT. MMS	
4	7 Des	Hendra	B-9684 AV	Cragol	8 m ³	PT. MMS	
5	7 Des	Irsan	B-9594 AV	Cragol	8 m ³	PT. MMS	
6	7 Des	Irsan	B-9594 AV	Cragol	8 m ³	PT. MMS	
7	7 Des	Pardi	B-9675 BYT	Cragol	8 m ³	PT. MMS	
8	7 Des	Pardi	B-9675 BYT	Cragol	8 m ³	PT. MMS	
JUMLAH					64 m³		8 TNP

7....., Desember..... 2014..

Diketahui / Disetujui

 Pemilik Tambang
 No. HP : 08135862763.....

Dibuat Oleh

Rahmad Mustadi
 Kepala Tek. Tambang / Pengawasan

LAPORAN PRODUKSI



Pemilik Izin : CV. Tujuh Bersaudara
 No. Izin IUP / IPR : 188.45/153/BUP-PASBAR/2014
 Lokasi : Jrg. Simpang Gadang; Nag. Sungai Aua
 Kecamatan : SUNGAI AUA

Bahan Galian : Batu, Pasir dan Kerikil
 Masa Berlaku : 20-Feb-15
 Laporan Produksi : Bulan 12 Tahun 2014
 Luas : 0.5 Ha

No.	Tanggal	Nama Supir	No. Polisi	Material	Volume (m ³)	Tujuan / Konsumen	Keterangan
1.	8 Des	Doros	KH-8380 E	Grogol	8 m ³	PT. MMS	
2	8 Des	Doros	KH-8380 E	Grogol	8 m ³	PT. MMS	
3	8 Des	Doros	KH-8380 E	Grogol	8 m ³	PT. MMS	
4	8 Des	Irsan	B-9594 AU	Grogol	8 m ³	PT. MMS	
5	8 Des	Pardi	B-9675 BYT	Grogol	8 m ³	PT. MMS	
6	8 Des	Pardi	B-9675 BYT	Grogol	8 m ³	PT. MMS	
7	8 Des	Hendrai	B-9684 AU	Grogol	8 m ³	PT. MMS	
8	8 Des	Irsan	BG-8687 UH	Grogol	8 m ³	PT. MMS	
9	8 Des	Irsan	BG-8687 UH	Grogol	8 m ³	PT. MMS	
10	8 Des	Yusman	BG-8688 UH	Grogol	8 m ³	PT. MMS	
JUMLAH					80 m³		10 TRIP



Diketahui / Disetujui
 Kepala Tek. Tambang
 No. HP : 087385862763

....., Desember..... 2014.

Dibuat Oleh

[Signature]

Bahamad Mustadi
 Kepala Tek. Tambang / Pengawasan

LAPORAN PRODUKSI



Pemilik Izin : CV. Tujuh Bersaudara
 No. Izin IUP / IPR : 188.45/153/BUP-PASBAR/2014
 Lokasi : Jrg. Simpang Gadang; Nag. Sungai Aua
 Kecamatan : SUNGAI AUA

Bahan Galian : Batu, Pasir dan Kerikil
 Masa Berlaku : 20-Feb-15
 Laporan Produksi : Bulan 12 Tahun 2014
 Luas : 0.5 Ha

No.	Tanggal	Nama Supir	No. Polisi	Material	Volume (m ³)	Tujuan / Konsumen	Keterangan
1	9 Des	Irsan	BG-8687 UH	Grogol	8 m ³	PT-MMS	
2	9 Des	Irsan	BG-8687 UH	Grogol	8 m ³	PT-MMS	
3	9 Des	Irsan	BG-8687 UH	Grogol	8 m ³	PT-MMS	
4	9 Des	Irsan	BG-8687 UH	Grogol	8 m ³	PT-MMS	
5	9 Des	Doras	KH-8380 E	Grogol	8 m ³	PT-MMS	
6	9 Des	Doras	KH-8380 E	Grogol	8 m ³	PT-MMS	
7	9 Des	Doras	KH-8380 E	Grogol	8 m ³	PT-MMS	
8	9 Des	Doras	KH-8380 E	Grogol	8 m ³	PT-MMS	
9	9 Des	Yarman	BG-8688 UH	Grogol	8 m ³	PT-MMS	
10	9 Des	Yarman	BG-8688 UH	Grogol	8 m ³	PT-MMS	
11	9 Des	Yarman	BG-8688 AU	Grogol	8 m ³	PT-MMS	
12	9 Des	Hendra	B-9684 AU	Grogol	8 m ³	PT-MMS	
13	9 Des	Hendra	B-9684 AU	Grogol	8 m ³	PT-MMS	
JUMLAH					104 m ³		13 TRIP



Diketahui / Disetujui
 Pemilik Tambang
 No. HP : 081-8862763

09....., Desember..... 2014.

Dibuat Oleh

Rahmad Mustandi
 Kepala Tek. Tambang / Pengawasan


LAPORAN PRODUKSI



Pemilik Izin : CV. Tujuh Bersaudara
 No. Izin IUP / IPR : 188.45/153/BUP-PASBAR/2014
 Lokasi : Jrg. Simpang Gadang; Nag. Sungai Aua
 Kecamatan : SUNGAI AUA

Bahan Galian : Batu, Pasir dan Kerikil
 Masa Berlaku : 20-Feb-15
 Laporan Produksi : Bulan 12 Tahun 2014
 Luas : 0.5 Ha

No.	Tanggal	Nama Supir	No. Polisi	Material	Volume (m ³)	Tujuan / Konsumen	Keterangan
1	11 Des	Irsan	BG-8687 UH	Grogol	8 m ³	PT-mms	
2	11 Des	Yarman	BG-8688 UH	Grogol	8 m ³	PT-mms	
3	11 Des	Yarman	BG-8688 UH	Grogol	8 m ³	PT-mms	
4	11 Des	Yarman	BG-8688 UH	Grogol	8 m ³	PT-mms	
5	11 Des	Hendra	B-9684 UH	Grogol	8 m ³	PT-mms	
6	11 Des	Hendra	B-9684 UH	Grogol	8 m ³	PT-mms	
7	11 Des	Hendra	B-9684 UH	Grogol	8 m ³	PT-mms	
8	11 Des	Doras	KH-8380 E	Grogol	8 m ³	PT-mms	
9	11 Des	Doras	KH-8380 E	Grogol	8 m ³	PT-mms	
10	11 Des	Doras	KH-8380 E	Grogol	8 m ³	PT-mms	
11	11 Des	Doras	KH-8380 E	Grogol	8 m ³	PT-mms	
12	11 Des	Pardi	B-9675 BYT	Grogol	8 m ³	PT-mms	
13	11 Des	Pardi	B-9675 BYT	Grogol	8 m ³	PT-mms	
JUMLAH					104 m ³		13 TRIP



Diketahui / Disetujui
 Pemilik Tambang
 No. HP : 082585862763

11 Desember 2014

Dibuat Oleh

Rahmad Mustadi

Rahmad Mustadi
 Kepala Tek. Tambang / Pengawasan

LAPORAN PRODUKSI



Pemilik Izin : CV. Tujuh Bersaudara
 No. Izin IUP / IPR : 188.45/153/BUP-PASBAR/2014
 Lokasi : Jrg. Simpang Gadang; Nag. Sungai Aua
 Kecamatan : SUNGAI AUA

Bahan Galian : Batu, Pasir dan Kerikil
 Masa Berlaku : 20-Feb-15
 Laporan Produksi : Bulan 12 Tahun 2014
 Luas : 0.5 Ha

No.	Tanggal	Nama Supir	No. Polisi	Material	Volume (m ³)	Tujuan / Konsumen	Keterangan
1	12 Des	Pardi	B-9675 BYT	Gragol	8 m ³	PT-mms	
2	12 Des	Pardi	B-9675 BYT	Gragol	8 m ³	PT-mms	
3	12 Des	Doras	KH-8380 E	Gragol	8 m ³	PT-mms	
4	12 Des	Doras	KH-8380 E	Gragol	8 m ³	PT-mms	
5	12 Des	Doras	KH-8380 E	Gragol	8 m ³	PT-mms	
6	12 Des	Doras	KH-8380 E	Gragol	8 m ³	PT-mms	
7	12 Des	Yarman	BG-8688 UH	Gragol	8 m ³	PT-mms	
8	12 Des	Yarman	BG-8688 UH	Gragol	8 m ³	PT-mms	
9	12 Des	Yarman	BG-8688 UH	Gragol	8 m ³	PT-mms	
10	12 Des	Hendra	B-9684 AU	Gragol	8 m ³	PT-mms	
11	12 Des	Hendra	B-9684 AU	Gragol	8 m ³	PT-mms	
JUMLAH					88 m³		11 TRIP

12 Desember 2014

Diketahui / Disetujui

(Signature)

Pemilik Tambang
No. HP : 082385062963

Dibuat Oleh

(Signature)

Rahmad Mustadi
Kepala Tek. Tambang / Pengawasan

LAPORAN PRODUKSI



Pemilik Izin : CV. Tujuh Bersaudara
 No. Izin IUP / IPR : 188.45/153/BUP-PASBAR/2014
 Lokasi : Jrg. Simpang Gadang; Nag. Sungai Aua
 Kecamatan : SUNGAI AUA

Bahan Galian : Batu, Pasir dan Kerikil
 Masa Berlaku : 20-Feb-15
 Laporan Produksi : Bulan 13 Tahun 2019
 Luas : 0.5 Ha

No.	Tanggal	Nama Supir	No. Polisi	Material	Volume (m ³)	Tujuan / Konsumen	Keterangan
	13 DESEMBER	NILAI					JALAN RUSAK
JUMLAH							

13 Desember 2019.

Diketahui / Disetujui

(Signature)

Pemilik Tambang
No. HP : 082385062763

Dibuat Oleh

(Signature)

Pahmad Mustadi
Kepala Tek. Tambang / Pengawasan

LAPORAN PRODUKSI



Pemilik Izin : CV. Tujuh Bersaudara
 No. Izin IUP / IPR : 188.45/153/BUP-PASBAR/2014
 Lokasi : Jrg. Simpang Gadang; Nag. Sungai Aua
 Kecamatan : SUNGAI AUA

Bahan Galian : Batu, Pasir dan Kerikil
 Masa Berlaku : 20-Feb-15
 Laporan Produksi : Bulan 14 Tahun 2014
 Luas : 0.5 Ha

No.	Tanggal	Nama Supir	No. Polisi	Material	Volume (m ³)	Tujuan / Konsumen	Keterangan
	14 DESEMBER	NITIL					JALAN RUSAK
JUMLAH							

Diketahui / Disetujui



Pemilik Tambang
 No. HP : 082385862763

14 Desember 2014

Dibuat Oleh

Rahmad Mustiadi
 Kepala Tek. Tambang / Pengawasan

LAPORAN PRODUKSI



Pemilik Izin : CV. Tujuh Bersaudara
 No. Izin IUP / IPR : 188.45/153/BUP-PASBAR/2014
 Lokasi : Jrg. Simpang Gadang; Nag. Sungai Aua
 Kecamatan : SUNGAI AUA


Bahan Galian : Batu, Pasir dan Kerikil
 Masa Berlaku : 20-Feb-15
 Laporan Produksi : Bulan 12 Tahun 2014
 Luas : 0.5 Ha

No.	Tanggal	Nama Supir	No. Polisi	Material	Volume (m ³)	Tujuan / Konsumen	Keterangan
1	15 Des	Doros	KH.8380 E	Graapl	8 m ³	PT. mms	
2	15 Des	Doros	KH.8380 E	Graapl	8 m ³	PT. mms	
3	15 Des	Doros	KH.8380 E	Graapl	8 m ³	PT. mms	
4	15 Des	Doros	KH.8380 E	Graapl	8 m ³	PT. mms	
5	15 Des	Irsan	BG.8687 UH	Graapl	8 m ³	PT. mms	
6	15 Des	Irsan	BG.8687 UH	Graapl	8 m ³	PT. mms	
7	15 Des	Irsan	BG.8687 UH	Graapl	8 m ³	PT. mms	
8	15 Des	Hendra	B.9684 AU	Graapl	8 m ³	PT. mms	
9	15 Des	Hendra	B.9684 AU	Graapl	8 m ³	PT. mms	
10	15 Des	Hendra	B.9684 AU	Graapl	8 m ³	PT. mms	
11	15 Des	Pargi	B.9675 BTT	Graapl	8 m ³	PT. mms	
12	15 Des	Pargi	B.9675 BTT	Graapl	8 m ³	PT. mms	
13	15 Des	Iwan	BK.9583 CN	Graapl	8 m ³	PT. mms	
14	15 Des	Iwan	BK.9583 CN	Graapl	8 m ³	PT. mms	
15	15 Des	Zafinal	BK.8909 CO	Graapl	8 m ³	PT. mms	
16	15 Des	Zafinal	BK.8909 CO	Graapl	8 m ³	PT. mms	
17	15 Des	Ujang	BL.9389 AC	Graapl	8 m ³	PT. mms	
18	15 Des	Ujang	BL.9389 AC	Graapl	8 m ³	PT. mms	
19	15 Des	Sarefie	BK.8721 CO	Graapl	8 m ³	PT. mms	
20	15 Des	Sarefie	BK.8721 CO	Graapl	8 m ³	PT. mms	
21	15 Des	Iwan.s	BK.9584 CN	Graapl	8 m ³	PT. mms	
22	15 Des	Iwan.s	BK.9584 CN	Graapl	8 m ³	PT. mms	
23	15 Des	Farman	BG.8688 UH	Graapl	8 m ³	PT. mms	
24	15 Des	Farman	BG.8688 UH	Graapl	8 m ³	PT. mms	
25	15 Des	Andek	BK.8117 CO	Graapl	8 m ³	PT. mms	
26	15 Des	Sion	BK.8983 CO	Graapl	8 m ³	PT. mms	
JUMLAH					208 m³		26 Trip

15 Desember 2014

Diketahui / Disetujui

 Pemilik Tambang
 No. HP : 082385862763

Dibuat Oleh

 Rahmat Mustamad
 Kepala Tek. Tambang / Pengawasan

LAPORAN PRODUKSI



Pemilik Izin : CV. Tujuh Bersaudara
 No. Izin IUP / IPR : 188.45/153/BUP-PASBAR/2014
 Lokasi : Jrg. Simpang Gadang; Nag. Sungai Aua
 Kecamatan : SUNGAI AUA

Bahan Galian : Batu, Pasir dan Kerikil
 Masa Berlaku : 20-Feb-15
 Laporan Produksi : Bulan 12 Tahun 2014
 Luas : 0.5 Ha

No.	Tanggal	Nama Supir	No. Polisi	Material	Volume (m ³)	Tujuan / Konsumen	Keterangan
1	16 Des	Doros	KH. 8380 E	Graapl	8 m ³	PT. MMS	
2	16 Des	Doros	KH. 8380 E	Graapl	8 m ³	PT. MMS	
3	16 Des	Doros	KH. 8380 E	Graapl	8 m ³	PT. MMS	
4	16 Des	Doros	KH. 8380 E	Graapl	8 m ³	PT. MMS	
5	16 Des	Irsan	BG. 8687 UH	Graapl	8 m ³	PT. MMS	
6	16 Des	Irsan	BG. 8687 UH	Graapl	8 m ³	PT. MMS	
7	16 Des	Irsan	BG. 8687 UH	Graapl	8 m ³	PT. MMS	
8	16 Des	paraf	B. 9679 BT	Graapl	8 m ³	PT. MMS	
9	16 Des	Iwan.s	BK. 9584 CN	Graapl	8 m ³	PT. MMS	
10	16 Des	Iwan.s	BK. 9584 CN	Graapl	8 m ³	PT. MMS	
11	16 Des	Sion	BK. 8983 CO	Graapl	8 m ³	PT. MMS	
12	16 Des	Sion	BK. 8983 CO	Graapl	8 m ³	PT. MMS	
13	16 Des	Jarman	BG. 8688 UH	Graapl	8 m ³	PT. MMS	
14	16 Des	Jarman	BG. 8688 UH	Graapl	8 m ³	PT. MMS	
15	16 Des	Hendra	B. 9684 AU	Graapl	8 m ³	PT. MMS	
16	16 Des	Hendra	B. 9684 AU	Graapl	8 m ³	PT. MMS	
17	16 Des	Iwan	BK. 9583 CN	Graapl	8 m ³	PT. MMS	
18	16 Des	Iwan	BK. 9583 CN	Graapl	8 m ³	PT. MMS	
19	16 Des	Sarehe	BK. 8721 CO	Graapl	8 m ³	PT. MMS	
20	16 Des	Sarehe	BK. 8721 CO	Graapl	8 m ³	PT. MMS	
21	16 Des	Sarehe	BK. 8721 CO	Graapl	8 m ³	PT. MMS	
22	16 Des	Ujang	BL. 9389 AC	Graapl	8 m ³	PT. MMS	
JUMLAH					176 m³		22 Trip

Diketahui / Disetujui

 Pemilik Tambang
 No. HP : 082385862763

16 Desember 2014
 Dibuat Oleh

 Rahmat Mustaris
 Kepala Tek. Tambang / Pengawasan

LAPORAN PRODUKSI



Pemilik Izin : CV. Tujuh Bersaudara
 No. Izin IUP / IPR : 188.45/153/BUP-PASBAR/2014
 Lokasi : Jrg. Simpang Gadang; Nag. Sungai Aua
 Kecamatan : SUNGAI AUA

Bahan Galian : Batu, Pasir dan Kerikil
 Masa Berlaku : 20-Feb-15
 Laporan Produksi : Bulan 12 Tahun 2014
 Luas : 0.5 Ha

No.	Tanggal	Nama Supir	No. Polisi	Material	Volume (m ³)	Tujuan / Konsumen	Keterangan
1	17 Des	Sfon	BK. 8483 CO	Grajal	8 m ³	PT. mms	
2	17 Des	Doros	KH. 8330 E	Grajal	8 m ³	PT. mms	
3	17 Des	Doros	KH. 8330 E	Grajal	8 m ³	PT. mms	
4	17 Des	Doros	KH. 8330 E	Grajal	8 m ³	PT. mms	
5	17 Des	Doros	KH. 8330 E	Grajal	8 m ³	PT. mms	
6	17 Des	Jwan	BK. 9524 CN	Grajal	8 m ³	PT. mms	
7	17 Des	Irsan	BC. 8687 UH	Grajal	8 m ³	PT. mms	
8	17 Des	Irsan	BC. 8687 UH	Grajal	8 m ³	PT. mms	
9	17 Des	Irsan	BC. 8687 UH	Grajal	8 m ³	PT. mms	
10	17 Des	Anger	BK. 8717 CO	Grajal	8 m ³	PT. mms	
11	17 Des	Sarehe	BK. 8721 CO	Grajal	8 m ³	PT. mms	
12	17 Des	farman	BC. 8688 UH	Grajal	8 m ³	PT. mms	
13	17 Des	farman	BC. 8688 UH	Grajal	8 m ³	PT. mms	
14	17 Des	farman	BC. 8688 UH	Grajal	8 m ³	PT. mms	
15	17 Des	Hendra	B. 9684 AU	Grajal	8 m ³	PT. mms	
16	17 Des	Hendra	B. 9684 AU	Grajal	8 m ³	PT. mms	
17	17 Des	Hendra	B. 9684 AU	Grajal	8 m ³	PT. mms	
18	17 Des	farman	BC. 8688 UH	Grajal	8 m ³	PT. mms	
JUMLAH					144 m ³		18 Trip

.....17....., Desember..... 20 14

Diketahui / Disetujui:

Dibuat Oleh

Rahmat Mustadi

Rahmat Mustadi

Kepala Tek. Tambang / Pengawasan

Pemilik Tambang
 No. HP : 082285862763

LAPORAN PRODUKSI



Pemilik Izin : CV. Tujuh Bersaudara
 No. Izin IUP / IPR : 188.45/153/BUP-PASBAR/2014
 Lokasi : Jrg. Simpang Gadang; Nag. Sungai Aua
 Kecamatan : SUNGAI AUA

Bahan Galian : Batu, Pasir dan Kerikil
 Masa Berlaku : 20-Feb-15
 Laporan Produksi : Bulan 12 Tahun 2014
 Luas : 0.5 Ha

No.	Tanggal	Nama Supir	No. Polisi	Material	Volume (m ³)	Tujuan / Konsumen	Keterangan
1	18 Des	Aprizen	BG.8687 UH	Gravel	8 m ³	PT. mms	
2	18 Des	Aprizen	BG.8687 UH	Gravel	8 m ³	PT. mms	
3	18 Des	Aprizen	BG.8687 UH	Gravel	8 m ³	PT. mms	
4	18 Des	Aprizen	BG.8687 UH	Gravel	8 m ³	PT. mms	
5	18 Des	Doros	KH.8330 E	Gravel	8 m ³	PT. mms	
6	18 Des	Doros	KH.8330 E	Gravel	8 m ³	PT. mms	
7	18 Des	Doros	KH.8330 E	Gravel	8 m ³	PT. mms	
8	18 Des	Farman	BG.8688 UH	Gravel	8 m ³	PT. mms	
9	18 Des	Farman	BG.8688 UH	Gravel	8 m ³	PT. mms	
10	18 Des	Farman	BG.8688 UH	Gravel	8 m ³	PT. mms	
11	18 Des	Farman	BG.8688 UH	Gravel	8 m ³	PT. mms	
12	18 Des	Doros	KH.8330 E	Gravel	8 m ³	PT. mms	
13	18 Des	Hendra	B.9684 AU	Gravel	8 m ³	PT. mms	
14	18 Des	Hendra	B.9684 AU	Gravel	8 m ³	PT. mms	
15	18 Des	Hendra	B.9684 AU	Gravel	8 m ³	PT. mms	
JUMLAH					120 m ³		15 Trip

18 Desember 2014

Dibuat Oleh

Rud

Rahmat Musthof

Kepala Tek. Tambang / Pengawasan

Diketahui / Disetujui

 Pemilik Tambang
 No. HP : 081285067103

LAPORAN PRODUKSI



Pemilik Izin : CV. Tujuh Bersaudara
 No. Izin IUP / IPR : 188.45/153/BUP-PASBAR/2014
 Lokasi : Jrg. Simpang Gadang; Nag. Sungai Aua
 Kecamatan : SUNGAI AUA

Bahan Galian : Batu, Pasir dan Kerikil
 Masa Berlaku : 20-Feb-15
 Laporan Produksi : Bulan 12 Tahun 2014
 Luas : 0.5 Ha

No.	Tanggal	Nama Supir	No. Polisi	Material	Volume (m ³)	Tujuan / Konsumen	Keterangan
1	19 Des	Tarman	BG.8688 UH	Grajal	8 m ³	PT. mms	
2	19 Des	Tarman	BG.8688 UH	Grajal	8 m ³	PT. mms	
3	19 Des	Tarman	BG.8688 UH	Grajal	8 m ³	PT. mms	
4	19 Des	Doros	KH.8380 E	Grajal	8 m ³	PT. mms	
5	19 Des	Doros	KH.8380 E	Grajal	8 m ³	PT. mms	
6	19 Des	Sion	KH.8380 E	Grajal	8 m ³	PT. mms	
7	19 Des	Hendra	B.968A AU	Grajal	8 m ³	PT. mms	
8	19 Des	Pardi	B.9675 BT	Grajal	8 m ³	PT. mms	
JUMLAH					64 m ³		8 Trip

Diketahui / Disetujui

[Signature]

Pemilik Tambang

No. HP : 081385862163

19 Desember 2014

Dibuat Oleh

[Signature]

Rahmat Mustali

Kepala Tek. Tambang / Pengawasan

LAPORAN PRODUKSI



Pemilik Izin : CV. Tujuh Bersaudara
 No. Izin IUP / IPR : 188.45/153/BUP-PASBAR/2014
 Lokasi : Jrg. Simpang Gadang; Nag. Sungai Aua
 Kecamatan : SUNGAI AUA

Bahan Galian : Batu, Pasir dan Kerikil
 Masa Berlaku : 20-Feb-15
 Laporan Produksi : Bulan 12 Tahun 2014
 Luas : 0.5 Ha

No.	Tanggal	Nama Supir	No. Polisi	Material	Volume (m ³)	Tujuan / Konsumen	Keterangan
1	20 Des	Doros	KH.8320 E	Groqol	5 m ³	PT. mms	
2	20 Des	Doros	KH.8320 E	Groqol	5 m ³	PT. mms	
3	20 Des	Henora	B.9684 AU	Groqol	4 m ³	PT. mms	
JUMLAH					24 m³		3 Trip

Diketahui / Disetujui

Pemilik Tambang
 No. HP : 087389362163

20 Desember 2014

Dibuat Oleh

Rahmat Mustiadi

Rahmat Mustiadi

Kepala Tek. Tambang / Pengawasan

LAPORAN PRODUKSI



Pemilik Izin : CV. Tujuh Bersaudara
 No. Izin IUP / IPR : 188.45/153/BUP-PASBAR/2014
 Lokasi : Jrg. Simpang Gadang; Nag. Sungai Aua
 Kecamatan : SUNGAI AUA

Bahan Galian : Batu, Pasir dan Kerikil
 Masa Berlaku : 20-Feb-15
 Laporan Produksi : Bulan 12 Tahun 2014
 Luas : 0.5 Ha

No.	Tanggal	Nama Supir	No. Polisi	Material	Volume (m ³)	Tujuan / Konsumen	Keterangan
	21 DESEMBER	NILLIL					JALAN RUSAK
JUMLAH							

Diketahui / Disetujui



Pemilik Tambang

No. HP : 08258-1163

21, Desember 2014.

Dibuat Oleh

Rahmat Mustika

Rahmat Mustika

Kepala Tek. Tambang / Pengawasan

LAPORAN PRODUKSI



Pemilik Izin : CV. Tujuh Bersaudara
 No. Izin IUP / IPR : 188.45/153/BUP-PASBAR/2014
 Lokasi : Jrg. Simpang Gadang; Nag. Sungai Aua
 Kecamatan : SUNGAI AUA


Bahan Galian : Batu, Pasir dan Kerikil
 Masa Berlaku : 20-Feb-15
 Laporan Produksi : Bulan 12 Tahun 2014
 Luas : 0.5 Ha

No.	Tanggal	Nama Supir	No. Polisi	Material	Volume (m ³)	Tujuan / Konsumen	Keterangan
1	22 Des	Henora	B.9684 AU	Grajal	8 m ³	PT. mms	
2	22 Des	Henora	B.9684 AU	Grajal	8 m ³	PT. mms	
3	22 Des	Doros	KH.8330 E	Grajal	8 m ³	PT. mms	
4	22 Des	Doros	KH.8330 E	Grajal	8 m ³	PT. mms	
5	22 Des	Irsan	B.9594 AU	Grajal	8 m ³	PT. mms	
6	22 Des	Irsan	B.9594 AU	Grajal	8 m ³	PT. mms	
7	22 Des	Pardi	B.9675 BIT	Grajal	8 m ³	PT. mms	
8	22 Des	Pardi	B.9675 BIT	Grajal	8 m ³	PT. mms	
9	22 Des	Farman	BG.8688 UH	Grajal	8 m ³	PT. mms	
10	22 Des	Farman	BG.8688 UH	Grajal	8 m ³	PT. mms	
11	22 Des	Afrizen	BG.8687 UH	Grajal	8 m ³	PT. mms	
12	22 Des	Afrizen	BG.8687 UH	Grajal	8 m ³	PT. mms	
JUMLAH					96 m³		12 Trip

22, Desember 2014

Diketahui / Disetujui


 Pemilik Tambang
 No. HP : 0812826463

Dibuat Oleh

 Rahmat Mustika
 Kepala Tek. Tambang / Pengawasan