

NAGARI KINALI  
KECAMATAN KINALI  
KABUPATEN PASAMAN BARAT  
TAHUN 2011 - 2015



RENCANA  
PEMBANGUNAN JANGKA  
MENEGAH  
NAGARI KINALI (RPJM )



**PEMERINTAH KABUPATEN PASAMAN BARAT**  
**KECAMATAN KINALI**  
**WALI NAGARI KINALI**

ALAMAT : J.L.M.YUNUS NO. DURIAN KILANGAN KINALI KODE POS 26367

PERATURAN NAGARI KINALI  
NOMOR : 01 / WN.KNL/III - 2011

TENTANG

RENCANA PEMBANGUNAN JANGKA MENENGAH NAGARI KINALI (RPJM-NAGARI)  
DENGAN RAHMAT TUHAN YANG MAHA ESA

WALI NAGARI KINALI

Meningkat

- a. bahwa dalam rangka RPJM-nagari perlu dibuat peraturan Nagari yang merupakan landasan hukum untuk mengatur kebijakan-kebijakan perencanaan pembangunan Nagari
- b. bahwa untuk menetapkan RPJM- Nagari sebagaimana dimaksud huruf a, dipandang perlu ditetapkan dengan Peraturan Nagari

1. Peraturan Menteri Dalam Negeri Nomor 5 Tahun 2007, tentang Pedoman Penataan Lembaga Kemasyarakatan;
2. Peraturan Menteri Dalam Negeri Nomor 7 Tahun 2007, tentang Kader Pemberdayaan masyarakat;
3. Peraturan Menteri Dalam Negeri Nomor 12 Tahun 2007, tentang Pedoman Penyusunan dan Pendayagunaan Data Profil Desa/Kelurahan;
4. Peraturan Menteri Dalam Negeri Nomor 66 Tahun 2007, tentang Perencanaan Pembangunan Nagari;
5. Peraturan Menteri Dalam Negeri Nomor 67 Tahun 2007, tentang Pendataan Program Pembangunan Desa/Kelurahan;
6. Peraturan Daerah Kabupaten Pasaman Barat Nomor 02 Tahun 2008 tentang Pemerintahan Nagari



DENGAN PERSETUJUAN

BADAN PERMUSYAWARAH NAGARI KINALI

WALI NAGARI KINALI

MEMUTUSKAN :

PERATURAN NAGARI TENTANG RUPM NAGARI KINALI

BAB I

KETENTUAN UMUM

Pasal 1

Dalam Peraturan Nagari ini yang dimaksud dengan :

(1). Pemerintahan Nagari adalah pemerintahan Nagari Kinali dan Badan Musyawarah Nagari (BAMUS) Kinali

(2). Pemerintahan Nagari adalah Wali Nagari dan Perangkat Nagari

(3). Peraturan Nagari adalah semua Peraturan yang ditetapkan oleh Wali Nagari dan Badan Musyawarah Nagari (BAMUS) Kinali

(4). Keputusan Wali Nagari adalah semua keputusan yang bersifat mengatur dan merupakan pelaksanaan dari peraturan Nagari dan kebijaksanaan Wali Nagari yang menyangkut pemerintahan, pembangunan dan kemasyarakatan.

(5). Rencana Pembangunan jangka Menengah yang selanjutnya disingkat RPJM-Nagari adalah dokumen perencanaan untuk periode 5 (lima) tahunan yang memuat arah kebijakan pembangunan Nagari, arah kebijakan keuangan Nagari, kebijakan umum, program, program Satuan Kerja Perangkat Daerah (SKPD), lintas SKPD, dan program prioritas ke wilayahan.

(6). Rencana Kerja Pembangunan Nagari yang selanjutnya disingkat RKP-Nagari adalah Pemerintah (RKP).

(7). Lembaga Pembudayaan Masyarakat Nagari yang dibentuk oleh masyarakat sesuai dengan kebutuhan dan merupakan mitra Pemerintah Nagari dalam memberdayakan masyarakat.

(8). Kader Pembudayaan Masyarakat yang selanjutnya disingkat KPM adalah anggota Masyarakat Nagari yang memiliki pengetahuan, kemauan untuk menggerakkan masyarakat berpartisipasi dalam pemberdayaan masyarakat dan pembangunan partisipatif.

(9). Profil Nagari adalah gambaran menyeluruh tentang karakter Nagari yang meliputi data dasar keluarga, potensi sumber daya alam, sumber daya manusia, kelembagaan, prasarana dan sarana serta perkembangan kemajuan dan permasalahan yang dihadapi Nagari.

BAB II

TATA CARA PENYUSUNAN DAN PENETAPAN RUPM-NAGARI

Pasal 2

(1). Rencana RPJM-Nagari dapat diajukan oleh pemerintahan Nagari:

(2). Dalam menyusun rancangan RPJM-Nagari, pemerintahan Nagari harus memperhatikan dengan sungguh-sungguh aspirasi yang berkembang di masyarakat yang diwadahi oleh LPMN

(3). Rancangan RPJM-Nagari yang berasal dari pemerintahan Nagari disampaikan oleh Wali Nagari kepada pemangku kepentingan yaitu LPMN, PKK-Nagari, KPM, Tokoh Masyarakat, Tokoh Agama, dan sebagainya;

(4). Setelah menerima rancangan RPJM-Nagari, Pemerintahan Nagari melaksanakan Musrenbang Nagari untuk mendengarkan penjelasan Wali Nagari tentang perencanaan pembangunan Nagari;

(5). Jika rancangan RPJM-Nagari berasal dari pemerintahan Nagari, maka pemerintahan Nagari mengundang LPMN, lembaga-lembaga kemasyarakatan, Tokoh Agama, Tokoh Masyarakat, dan lain-lain untuk melakukan Musrenbang-Nagari membahas RPJM-Nagari;

(7). Setelah dilakukan Musrenbang-Nagari sebagaimana dimaksud dalam ayat (4) dan (5), maka pemerintahan Nagari menyelenggarakan rapat paripurna yang dihadiri oleh BPN dan pemerintah Nagari serta LPMN dan lembaga kemasyarakatan dalam acara penetapan persetujuan BPD atas rancangan RPJM-Nagari menjadi RPJM-Nagari yang dituangkan dalam Peraturan Nagari; dan

(8). Setelah mendapat persetujuan pemerintahan Nagari sebagaimana dimaksud dalam ayat (8), maka Wali Nagari menetapkan RPJM-Nagari, serta memerintahkan sekretaris nagari untuk

Mengundangnya dalam Lembaran Nagari.

BAB III

MEKANISME PENGAMBILAN KEPUTUSAN  
PENETAPAN RPJM-NAGARI

Pasal 3

- (1). Pemerintah Nagari wajib mengembangkan nilai-nilai demokrasi, para anggotanya untuk mengambil keputusan yang dikordinir oleh LPMN atau sebutan lain dalam forum Musrenbang-Nagari;
- (2). Mekanisme pengambilan keputusan dalam forum Musrenbang-Nagari Nagari dalam perencanaan pembangunan Nagari berdasarkan musyawarah dan mutakat.

BAB IV

KETENTUAN PENUTUP

Pasal 4

Hal-hal lain yang belum cukup diatur dalam peraturan RPJM-Nagari ini akan diatur oleh keputusan Wali Nagari.


Pasal 5

Peraturan Nagari tentang RPJM-Nagari ini mulai berlaku pada saat diundangkan. Agar setiap orang dapat mengetahuinya, memerintahkan pengundangan peraturan Nagari ini dengan menempatkannya dalam lembaran Nagari.


Ditetapkan di Kinali

Pada tanggal, 26 Maret 2011

WALI-NAGARI KINALI



Diundangkan di Kinali  
Pada tanggal 27 Maret 2011  
Sekretaris Nagari







PEMERINTAH KABUPATEN PASAMAN BARAT

KECAMATAN KINALI

WALI NAGARI KINALI

ALAMAT : JL.M.YUNUS NO. DURIAN KILANGAN KINALI KODE POS 26367

SURAT KEPUTUSAN WALI NAGARI KINALI

KECAMATAN KINALI KABUPATEN PASAMAN BARAT

NOMOR : 06 / SK / WN.KN/LX - 2010

TENTANG

PENETAPAN PERSONIL TIM PENYUSUNAN RENCANA PEMBANGUNAN JANGKA MENENGAH (RPJM) NAGARI KINALI TAHUN 2010

Menimbang

- a. Bahwa Untuk menjaga kesinambungan Pembangunan Nagari Kinall dibutuhkan Rencana Pembangunan Jangka Menengah Nagari Kinall tahun 2010.
- b. Bahwa untuk Menyusun Rencana Pembangunan Jangka Menengah di Nagari Kinall Tahun 2010 dipandang perlu ditetapkan Personil TIM Penyusun Rencana Pembangunan Jangka Menengah Nagari Kinall Tahun 2010 yang ditetapkan dengan keputusan Wali Nagari Kinall.

Mengingat

- 1. Undang-undang Nomor 72 Tahun 2005 Tentag Desa;
- 2. Undang-undang Nomor 38 Tahun 2003 tentang Pembentukan Kabupaten Dharmasraya, Solok Selatan dan Kabupaten Pasaman Barat;
- 3. Undang-undang Nomor 32 Tahun 2004 Tentang Pemerintahan Daerah.
- 4. Undang-undang Nomor 33 Tahun 2004 Tentang Perimbangan Keuangan Pusat dan Daerah.
- 5. Peraturan Pemerintah Republik Indonesia Nomor 72 Tahun 2005 Tentang Desa.
- 6. Peraturan Daerah Pasaman Barat Nomor 02 Tahun 2008 Tentang Pemerintahan Nagari.

Memperhatikan

1. Hasil Musyawarah sosialisasi Rencana Pembangunan Jangka Menengah pada tanggal 22 Oktober 2010.

MEMUTUSKAN

Menetapkan

Struktur dan Personil TIM Penyusunan Rencana Pembangunan Jangka Menengah Nagari Kinall Tahun 2010.



1. Yth, Bapak Bupati Pasaman Barat Cq Kabag Pemerintahan Nagari di Simpang Empat
2. BAPEDA Pasaman Barat di Padang Tujuh
3. BPM-PPKB Pasaman Barat di Padang Tujuh
4. Bopak Camat Kinali di Basung Indah
5. Ketua BAKUS Nagari Kinali di Durian Kilangan
6. Ketua LPMN Kinali di Durian Kilangan
7. Arsip.

Tembusan :



WALI NAGARI KINALI

DITETAPKAN DI : DURIAN KILANGAN  
PADA TANGGAL : 22 OKTOBER 2010

diadakan perbaikan kembali sebagaimana mestinya.

Dalam melaksanakan tugas Personil dan TIM Penyusunan Rencana Pembangunan Jangka Menengah Nagari Kinali Tahun 2010. Berpedoman kepada Peraturan Perundang - Undangan yang berlaku dan ketentuan lainnya  
TIM Penyusunan RPJM Nagari 2010 bertanggung jawab kepada Wali Nagari Kinali  
Biaya yang timbul akibat dari keputusan ini akan dibebankan kepada APBN Nagari dan Sumber Keuangan lainnya yang sah.  
Keputusan ini berlaku sejak tanggal ditetapkan dan berakhir setelah RPJM disahkan Menjadi Peraturan Nagari ( PERNA )  
Apabila dikemudian hari terdapat kekeliruan dalam penetapan keputusan ini akan

Kedua  
Ketiga  
Keempat  
Kelima  
Enam

- |               |                           |                             |
|---------------|---------------------------|-----------------------------|
| 1. Ketua      | : Maharsal Indra          | : Wali NagariKinalli        |
| 2. Sekretaris | : Jon Helmat Joni, S. Sos | : Sekretaris Nagari Kinalli |
| 3. Anggota    | : Zainal Rahab            | : Ket. LPMN                 |
| 4. Anggota    | : Jafrial Efendi          | : Sek. LPMN                 |
| 5. Anggota    | : Antasari                | : KPMM                      |
| 6. Anggota    | : Yumni                   | : KPMM                      |
| 7. Anggota    | : H. Danawir              | : Kep. Jorong S. Agung      |
| 8. Anggota    | : Jamalis                 | : Kep. Jorong Langgam       |
| 9. Anggota    | : Ali Akbar, SE           | : Tomas                     |
| 10. Anggota   | : Z. Dt. Rajo Magek       | : Tomas                     |
| 11. Anggota   | : Andrius                 | : Ka Ur. Pemerintahan       |
| 12. Anggota   | : Witzizoni, SH           | : Ka Ur. Pembangunan        |
| 13. Anggota   | : Azmi                    | : Bundo Kanduang            |
| 14. Anggota   | : H. Endang Sulaemi       | : Bundo Kanduang            |
| 15. Anggota   | : Bila Tempor Rahman      | : Tomas                     |

Pertama : STRUKTUR DAN PERSONIL TIM PENYUSUNAN RPJM NAGARI KINALI TAHUN 2010.



PEMERINTAH KABUPATEN PASAMAN BARAT

KECAMATAN KINALI

WALI NAGARI KINALI

ALAMAT : JL.M.YUNUS NO. DURIAN KILANGAN KINALI KODE POS 26367

No : 140/.../2011/Pem-2011  
Lamp : 1 Rangkap  
Hal : Penetapan RPJM

Durian Kilangan 4 Maret 2011  
Kepada Yth,  
Pimpinan BAMSUS  
Nagari Kinali  
Di  
Durian Kilangan

Dengan hormat,  
Sehubungan dengan telah selesainya Pengkajian Kondisi Nagari di tingkat Nagari mengenai Rencana Pembangunan Jangka Menengah Nagari (RPJM Nag) Nagari Kinali oleh Tim 11 Rencana Pembangunan Jangka Menengah Nagari (RPJM Nag) Nagari Kinali, maka bersama ini kami sampaikan Dokumen Rencana Pembangunan Jangka Menengah Nagari (RPJM Nag) Nagari kepada Pimpinan BAMSUS Nagari Kinali, Untuk di bahas dan di TetapkanMenjadi Peraturan Nagari.

Demikianlah surat ini kami ampalkan semoga dapat dimaklumi.

An. WALI NAGARI KINALI

WALI NAGARI KINALI  
JON HEIMAT JONI, S.Sos  
197810012009061001

- 1. Bupati Pasaman Barat Cq. Kabag Pem. Nag di Simpang Empat
- 2. Kepala Kantor BP-BPPKB Pasbar di Simpang Empat
- 3. Camat Kecamatan Kinali di Basung Indah
- 4. UPK Kecamatan Kinali di Basung Indah
- 5. Arsip.

Tembusan Disampaikan Kepada Yth,

**LAMPIRAN – LAMPIRAN :**

**1 MASUKAN**

- 1.1 Potret Nagari
- 1.2 Daftar Masalah dan Potensi dari Potret Nagari
- 1.3 Kalender Musim
- 1.4 Daftar Masalah dan Potensi dari Kalender Musim
- 1.5 Bagan Kelembagaan Nagari
- 1.6 Daftar Masalah dan Potensi dari Bagan Kelembagaan Nagari

**2 PROSES**

- 2.1 Penentuan Peringkat Masalah
- 2.2 Pengkajian Tindakan Pemecahan Masalah
- 2.3 Penentuan Peringkat Tindakan

**3 HASIL**

- 3.1 Perencanaan Pembangunan Nagari yang dibiyai Swadaya Masyarakat dan Pihak Ketiga
- 3.2 Perencanaan Pembangunan Nagari yang dananya tahun 2009
- 3.3 Agenda Panduan Kegiatan Antara Swadaya Dan Dana Yang Sudah Ada Tugas Pembantuan
- 3.4 Rencana Pembangunan Jangka Menengah Nagari (RPJM-Nagari)
- 3.5 Peringkat Usulan Kegiatan Perencanaan Pembangunan Nagari berdasarkan RPJM-Nagari, tahun 2011 s/d 2016
- 3.6 Rencana Kerja Pembangunan Nagari ( RKP-Nagari ) Tahunan Lingkungan / Jorong / Dusun / Kampung / RW / RT

**4. Tim Penyusun RPJM - Nagari**

1. MAHARSAL INDRA
2. JON HELMAT JONI, S. Sos.
3. ZAINAL RAHAB
4. JAFRINAL EFFENDI
5. ANTASARI
6. YUMNI
7. H. DANAWIR
8. JAMALIS
9. ALI AKBAR, SE
10. Z. DT. RAJO MAGEK
11. ANDRIUS. SH



15. BILA TEMPOR RAHMAN

14. HJ. ENDANG SULASTRI

13. AZMI

12. WITZIRZONI. SH

	Lembar Pengesahan	
	Pernag	
	SK Wali Nagari	
	Kata Pengantar	
	Daftar isi	
	<b>BAB I PENDAHULUAN</b>	
1	1.1 Latar Belakang	
1	1.2 Maksud dan Tujuan	
1	1.3 Landasan Hukum	
	<b>BAB II GAMBARAN UMUM KONDISI NAGARI</b>	
	2.1 Sejarah Nagari	
	2.1.1 Asal usul/legenda Nagari	2
	2.1.2 Sejarah Pemerintahan Nagari	3
	2.1.3 Sejarah Pembangunan Nagari	3
	2.2 Kondisi Geografis	4
	2.3 Perekonomian Nagari	5
	2.4 Sosial Budaya Nagari	6
	2.5 Prasarana dan Sarana Nagari	8
	2.6 Pemerintahan Umum	9
	<b>BAB III VISI DAN MISI</b>	
10	3.1 Visi	
11	3.2 Misi	
	<b>BAB IV STRATEGI PEMBANGUNAN NAGARI</b>	
12		
	<b>BAB V ARAH KEBIJAKAN KEUANGAN NAGARI</b>	
13	5.1 Arah Pengelolaan Pendapatan Nagari	
13	5.2 Arah Pengelolaan Belanja Nagari	
13	5.3 Kebijakan Umum Anggaran	
	<b>BAB VI KEBIJAKAN UMUM NAGARI</b>	
14		
15	<b>BAB VII PROGRAM PEMBANGUNAN NAGARI</b>	
17	<b>BAB VIII PENUTUP</b>	

**DAFTAR ISI**

KATA PENGANTAR

*Assalamu'alaikum Wr.Wb.*

Puji syukur kehadirat Allah Swt setelah melalui proses penggalan gagasan sampai musyawarah dalam rangka Menggagas Masa Depan Nagari, penyusun yang terdiri dari sebagian anggota Tim 11 RPKM Nagari dan Perangkat Nagari KINALI berhasil menyusun Dokumen RPKMNag.

RPKMNag adalah bagian dari program perencanaan seluruh warga masyarakat Nagari KINALI yang menginginkan perubahan yang lebih baik di segala bidang. Masa Depan akan terlihat jika dimulai dengan perencanaan yang matang dan disertai kerja keras dan usaha untuk mewujudkannya.

Dokumen ini mungkin masih kurang sempurna karena keterbatasan informasi dari dokumen terdahulu yang kurang lengkap, meskipun demikian dokumen ini sudah cukup mewakili aspirasi dari seluruh lapisan masyarakat


Ucapan terima kasih kami sampaikan kepada semua pihak yang membantu sehingga penyusun dapat menyelesaikan penyusunan Dokumen RPKMNag ini.

Harapan kami semoga Dokumen ini bisa menjadi tolok ukur Pembangunan di Nagari KINALI Kecamatan Kinall Kabupaten Pasaman Barat dan semoga seluruh Rencana Pembangunan bisa terealisasi dan kemajuan pesat bisa terlihat di Nagari KINALI Kecamatan Kinall Kabupaten Pasaman Barat.

*Wassalamu'alaikum Wr.Wb*

KINALI, April 2011

Penyusun





## BAB I PENDAHULUAN

### 1.1. LATAR BELAKANG :

Nagari merupakan kesatuan masyarakat hukum yang memiliki batas-batas wilayah yang berwenang untuk mengatur dan mengurus kepentingan masyarakat setempat yang berdasarkan asal usul dan adat istiadat yang diakui dan dihormati dalam Sistem pemerintahan Negara Kesatuan Republik Indonesia.

Sebagai kesatuan masyarakat hukum, Nagari perlu untuk selalu memikirkan bagaimana kondisi Nagarnya dimasa yang akan datang, sehingga Nagari tersebut bertambah maju. Untuk mewujudkan harapan tersebut, berdasarkan sumberdaya yang dimiliki Nagari saat ini maka Nagari perlu menyusun Rencana Pembangunan Jangka Menengah Nagari (RPJM-Nag) atau langkah langkah yang perlu dilakukan selama 5 (lima) tahun.

Sebagai bagian dari kesatuan wilayah Kabupaten, maka Rencana Pembangunan Jangka Menengah Nagari (RPJM-Nag) merupakan salah satu Dokumen pembangunan yang menjadi sasaran dari Pembangunan Kabupaten.

### 1.2. MAKSUD DAN TUJUAN :

Maksud disusunnya Rencana Pembangunan Jangka Menengah Nagari (RPJM-Nag) adalah sebagai pedoman bagi setiap Perangkat Nagari dalam menyusun sasaran, program dan kegiatan Pembangunan Nagari.

Tujuan disusunnya Rencana Pembangunan Jangka Menengah Nagari adalah untuk meningkatkan pelaksanaan Pemerintahan dan Pembangunan serta pelayanan kepada masyarakat yang lebih berdaya guna, serta lebih untuk memantapkan pelaksanaan akuntabilitas kinerja Pemerintah Nagari sebagai wujud pertanggung jawaban dalam mencapai Visi, Misi dan tujuan Pemerintah Nagari

### 1.3. LANDASAN HUKUM :

Penyusunan dokumen Perencanaan Pembangunan Nagari KINALL didasarkan pada beberapa peraturan perundang-undangan, antara lain:

- a) UU No. 25 tahun 2004 tentang Sistem Perencanaan Pembangunan Nasional
- b) UU No. 32 tahun 2004 tentang Pemerintah Daerah
- c) UU No. 72 tahun 2005 tentang FK
- d) Permendagri No. 66 tahun 2007 tentang Perencanaan Pembangunan Nagari
- e) Perda No. 14 tahun 2007 tentang Sistem Perencanaan Pembangunan Daerah
- f) Perda No. 16 tahun 2007 tentang Rencana Pembangunan Jangka Panjang Daerah
- g) Perda No. 17 tahun 2007 tentang Rencana Pembangunan Jangka Menengah Daerah

BAB II  
GAMBARAN UMUM KONDISI DAN POTENSI NAGARI KINALI

2.1 KONDISI NAGARI

2.1.1 Geografis

Nagari Kinali yang letak geografis berada diantara  $00^{\circ}03'LU - 00^{\circ}11'LS$  dan  $99^{\circ}45'BT - 99^{\circ}03'BT$  dan merupakan salah satu Nagari terluas yang posisinya berada pada bagian Timur Kabupaten Pasaman Barat. Berdasarkan data terakhir yang diterbitkan oleh Badan Pusat Statistik dalam Kecamatan Dalam Angka tahun 2010 bahwa ketinggian daerah Nagari Kinali berada pada 46 Meter dpl.

Secara Administratif Pemerintahan Nagari Kinali berbatasan dengan :

Utara	:	Ladang Panjang
Selatan	:	Katiagan Mandiangin
Barat	:	Koto Baru
Timur	:	Kecamatan III Nagari

Secara Administratif Luas Nagari Kinali adalah  $365,57 \text{ km}^2$  yang terdiri dari 17 Jorong. Secara geografis Nagari Kinali pada dasarnya sangat potensial untuk dikembangkan sebagai daerah Industri, Pertanian, Perkebunan, Perikanan, dan Agro wisata dan perdagangan karena posisi strategisnya berada pada jalur lintas Propinsi.

Langgam yang sampai saat ini menjadi Ibu Kota Nagari Kinali mempunyai tiga pintu gerbang lalu lintas darat yaitu menuju Pasaman bagian timur, Pasaman bagian selatan, Kabupaten Madina Sumatera utara.

2.1.2 Topografi

Topografi adalah gambaran tentang tingkat ketinggian dan ketinggian tanah dari permukaan laut. Kondisi ketinggian tanah merupakan salah satu faktor yang sangat mempengaruhi kesesuaian lahan untuk syarat tumbuh suatu tanaman. Karena dengan ketinggian tanah yang cukup besar akan sangat mempengaruhi kontinuitas kesuburan tanah akibat daya rusak aliran air (tingkat erosi) terhadap permukaan tanah cukup tinggi. Berdasarkan data terakhir pemetaan Nagari Kinali kondisi daerah 20 % didominasi oleh Topografi Bukit dan Pegunungan, Karena terletak di bawah kaki Gunung Pasaman dengan ketinggian 46 m.

Tingkat kemiringan  $00\% - 08\%$  dikategorikan kedalam kelompok kondisi tanah datar, tingkat kemiringan  $09\% - 25\%$  dikategorikan kedalam kelompok kondisi tanah bergelombang, tingkat kemiringan  $26\% - 60\%$  dikategorikan kedalam kelompok kondisi tanah berbukit dan tingkat kemiringan  $61\%$  keatas dikategorikan kedalam kelompok kondisi tanah bergunung (curam). Dari data tersebut diatas mengambarkan bahwa tingkat kemiringan  $00\% - 25\%$  dengan kategori kelompok tanah datar dan bergelombang yang dinilai cocok dan sesuai untuk lahan budidaya pertanian tanaman pangan dan hortikultura serta lahan perkebunan rakyat mempunyai luas Ha atau  $75,6\%$  dari luas daerah. Sementara kondisi lahan dengan tingkat kemiringan  $26\% - 60\%$  dengan kategori kondisi tanah berbukit dan bergunung yang dinilai cocok dan sesuai untuk lahan beberapa jenis tanaman perkebunan dan tanaman hutan mempunyai luas Ha atau dari luas daerah.



Berdasarkan data terakhir pemetaan Nagari Kinall bahwa di daerah Nagari Kinall masih terdapat kondisi lahan tidur dengan tutupan lahan pada rumput dan semak belukar seluas atau dari luas daerah.

Kondisi ini menggambarakan bahwa daerah Nagari Kinall relatif masih sangat potensial untuk dikembangkan sebagai lahan pertanian dan perkebunan. Karena disamping budidaya pertanian dan perkebunan rakyat yang dilakukan masyarakat masih tergolong tradisional dan semi teknis juga masih ditemukan adanya lahan-lahan tidur yang dapat ditingkatkan sebagai lahan produktif.

Hidrologi adalah gambaran air sungai yang mengalir atau pun melintasi suatu daerah tertentu. Aliran sungai merupakan salah satu sumber air utama untuk dapat dimanfaatkan menjadi irigasi/pengaliran pertanian. Mengingat keadaan musim penghujan dalam beberapa tahun terakhir ini semakin sulit diperkirakan secara pasti, maka air sungai menjadi salah satu alternatif sumber pengaliran pertanian tanaman pangan terutama padi sawah yang banyak memerlukan air.

Di daerah Nagari Kinall terdapat 19 satuan wilayah sungai dan anak sungai tergolong besar. Berada di wilayah Nagari Kinall untuk lebih jelasnya dapat dilihat tabel dibawah ini :

Tabel 2.1.3  
Sungai di Nagari Kinall

No	Jenis	Nama	Lokasi	Ket
	Sungai	Batang Kularian	Banjar durian Gadang	
	Sungai	Batang Timah	Kapundung	
	Sungai	Batang Masang Kaciak	Air Rau	
	Sungai	Batang Tingkok	Kapundung	
	Sungai	Batang Air Rau	Air Rau	
	Sungai	Batang Sungai balai	Sungai Balai	
	Sungai	Batang Pabaungan	Tanjung Medan	
	Sungai	Batang Kallang	Tanjung Medan	
	Sungai	Batang Patupangan	Durian Tibarau	
	Sungai	Batang Kinali	Durian Kandang	
	Sungai	Batang Koto gadang	Koto Gadang Jaya	
	Sungai	Jaya	Alamanda	
	Sungai	Batang Bunut	Sei Paku	
	Sungai	Batang Paku	Sei Paku	
	Sungai	Batang Pinaga	Sei Paku	
	Sungai	Batang Pareh	Durian Batu	
	Sungai	Batang Punik	Silambau	
	Sungai	Batang Buruh	Silambau	
	Sungai	Batang Silambau	Silambau	
	Sungai	Batang Tuan	Silambau	

Kondisi aliran sungai tersebut menggambarakan bahwa Nagari Kinall dasarnya mempunyai potensi aliran sungai yang cukup prospektif untuk dapat dijadikan sebagai sumber pengaliran lahan pertanian, areal budi daya ikan dan juga Wisata Air.

## 2.2 POTENSI NAGARI 2.2.1 Demografi



2.2.1.1 Jumlah dan Pertumbuhan Penduduk

Secara teoritis disebutkan bahwa jumlah penduduk yang besar merupakan salah satu modal dasar pembangunan. Hal ini dimaksudkan apabila jumlah penduduk yang besar tersebut dapat diberdayakan sesuai kodrat, keahlian dan bidang kerjanya masing-masing. Sebaliknya apabila jumlah penduduk yang besar tadi tidak dapat diberdayakan dan dikendalikan secara bijak dan terencana bahkan akan menjadi dilema pembangunan.

Berdasarkan data terakhir yang diterima dari Laporan Pengiriman Mutasi Penduduk Nagari Kinaili tahun 2009 bahwa jumlah penduduk sebesar 49.472 jiwa. Untuk lebih jelasnya dapat dilihat pada tabel sebagai berikut :

Tabel 2.2.1.1

Nagari kinaili dengan jumlah penduduk sebesar 49,472 jiwa adalah merupakan daerah terbesar jumlah penduduknya bila dibandingkan dengan Nagari lain di Kecamatan Kinaili, terlihat dari jumlah penduduk Kecamatan Kinaili 53.419 jiwa adalah penduduk Nagari Kinaili. Selanjutnya bila dilihat dari tingkat pertumbuhan penduduk Nagari Kinaili pada dasarnya mempunyai laju pertumbuhan penduduk relatif kecil yaitu 0,61 % pada tahun 2009.

2.2.1.2 Sex Ratio

Dalam penyusunan perencanaan pembangunan jangka menengah Nagari Kinaili, data kondisi tentang sex ratio penduduk suatu Nagari mutlak diperlukan karena akan mempengaruhi terhadap beberapa kebijakan dan ataupun program yang akan ditetapkan.

Berdasarkan data terakhir yang diterima dari Laporan Pengiriman Mutasi Penduduk Nagari Kinaili tahun 2009 bahwa sex ratio penduduk daerah Nagari Kinaili pada tahun 2009 adalah sebesar 9153 jiwa dengan pengertian bahwa setiap 100 jiwa penduduk perempuan terdapat 48 jiwa penduduk laki-laki. Untuk lebih jelasnya tentang kondisi sex ratio penduduk Nagari Kinaili dapat dilihat pada tabel adalah sebagai berikut :

Tabel

PENDUDUK MENURUT JENIS KELAMIN  
NAGARI KINALI / JORONG

Nagari / Jorong	Penduduk		Sex Ratio
	L	P	
Kinaili	25,314	24,158	49,472
1 . Sumber Agung	882	807	1,689
2 . Wonosari	1,233	1,211	2,444
3 . IV Koto	5,050	4,879	9,929
4 . Langgam	4,795	4,687	9,482
5 . Koto Gadang Jaya	1,465	1,340	2,805
6 . Sidodadi	2,638	2,399	5,037
7 . Bangun Rejo	952	851	1,803
8 . Alamanda	1,115	1,019	2,134
	(2)	(3)	(4)
	(1)		(5)

No	Tahun	Kegiatan Pembangunan	Keterangan
1	2003	Pembangunan Kantor Nagari	APBD
2	2009	Pembangunan Pasar Nagari	APBD
3	2010	Pembangunan Pos Ronda	APBN

Tabel 2. Sejarah Pembangunan Nagari

### 1.1.3. Sejarah Pembangunan

No	Periode	Nama WALI NAGARI	Keterangan
1	Tidak diketahui!	ABU KASIM MAJO SADEO	
2	Tidak diketahui!	MUNIR	
3	Tidak diketahui!	ABD. MUIS	
4	2001 s/d 2004	H. SYAHRUL D. MARAJU	
5	2004 s/d 2006	SYAFRIAL. SPD	PJ
6	2006 s/d 2008	MASHUD, SH	PJS
7	2008 s/d 2014	MAHARSAL INDRA	

Tabel 1. Sejarah Pemerintahan Nagari  
 NAMA-NAMA YANG SUDAH PERNAH MENJABAT SEBAGAI WALI NAGARI  
 DI NAGARI KINALI  
 SEBELUM DAN SESUDAH BERDIRINYA NAGARI

### 2.1.2. Sejarah Pemerintahan Nagari

2.2.1.3 Kepadatan dan Penyebaran Penduduk  
 Kepadatan penduduk Nagari tergolong jarang bila dibandingkan dengan kepadatan penduduk Propinsi Sumatera Barat. Pada tahun 2009 tingkat kepadatan penduduk Nagari Kinali adalah sebesar 4,82 jiwa/km sementara tingkat kepadatan penduduk Propinsi Sumatera Barat adalah sebesar 164 jiwa/km. Apabila diperhatikan tentang tingkat distribusi penduduk pada 28 Kecamatan secara berpariasi didiami oleh penduduk antara 0,99% - 10,26% dari luas daerah masing-masing Kecamatan. Untuk lebih jelasnya dapat dilihat pada tabel sebagai berikut :

Sumber Data : Proyeksi Penduduk BPS Kabupaten Pasaman				
	jumlah	25,314	24,158	49,472
9 . VI Koto Selatan	3,869	3,588	7,457	108
10 . VI Koto Utara	2,747	2,837	5,584	97
11 . Sidomulyo	568	540	1,108	105

1.2. KONDISI GEOGRAFIS

Tabel 3. Kondisi Geografis

No	Uraian	Keterangan
1	Luas wilayah : 365,57 Km <sup>2</sup>	
2	Jumlah Jorong : 17 (ujuh Belas) 1. Jorong VI Koto Utara 2. Jorong Sigunanti 3. Jorong VI Koto Selatan 4. Jorong Bandua Balai 5. Jorong Liompato 6. Jorong Langgam 7. Jorong Langgam Saiyo 8. Jorong Langgam Sepakat 9. Jorong Ampok Koto 10. Jorong Ampok Koto Barat 11. Bangun Rejo 12. Sidodadi 13. Koto Gadang Jaya 14. Alamanda 15. Sidomulyo 16. Wonosari 17. Sumber Agung	
3	Batas wilayah : a. Utara : Ladang Panjang b. Selatan : Katigan Mandiangin c. Barat : Koto Baru d. Timur : Binjai	
4	Topografi a. Luas Daerah 365,57 Km b. Ketinggian di atas permukaan laut (rata-rata) 46 m	
5	Hidrologi : Irigasi berpengaliran teknis	



6	a. Suhu 27 – 30 °C b. Curah Hujan 2000/3000 mm c. Kelembaban udara d. Kecepatan angin	
7	Luas lahan pertanian a. Sawah teririgasi : 122,180 Ha b. Sawah tadah hujan : 6,280 Ha	
8	Luas lahan pemukiman : 30,106 Ha	
9	Kawasan rawan bencana : a. Banjir : - Ha	

a. Perekonomian Nagari

2. Tanah Kas Nagari Tidak terkoordinir oleh Nagari.
3. DPN adalah Dana Pembangunan Nagari yang bersumber dari pemerintah, besaran Dana tiap tahun bisa berubah sesuai dengan kebijakan PEMKAB.
4. ADN atau Alokasi Dana Nagari adalah Dana APBD Kabupaten besaran Dana tiap tahun bisa berubah sesuai dengan kebijakan PEMKAB.

b. SOSIAL BUDAYA

Tabel 5. Kondisi Sosial Budaya Nagari

No.	Uraian	Jumlah	Keterangan
1	Kependudukan A. Jumlah Penduduk (Jiwa) B. Jumlah KK C. Jumlah laki-laki a. 0 – 15 tahun b. 16 – 55 tahun c. Diatas 55 tahun D. Jumlah perempuan a. 0 – 15 tahun b. 16 = 55 tahun c. Diatas 55 tahun	49,472 8.663 213 613 174 230 665 189	
2	Kesejahteraan Sosial A. Jumlah KK Prasejahtera B. Jumlah KK Sejahtera C. Jumlah KK Kaya D. Jumlah KK Sedang	138 103 94 168	

3. Tingkat Pendidikan

Berkembang

Jumlah KK Sedang mendominasi yaitu 29,2 % dari total KK, KK pra sejahtera 24 %, KK sejahtera 17,9 % KK Kaya 16,3 %, dan KK Miskin 12,5 %. Dengan banyaknya KK prasejahtera inilah maka Nagari Kinaili termasuk dalam Nagari

2. Kesejahteraan

Jumlah usia produktif lebih banyak dibanding dengan usia anak-anak dan lansia. Perbandingan usia anak-anak, produktif, dan lansia adalah sebagai berikut: 21% : 61% : 18%. Dari 2084 jumlah penduduk yang berada pada kategori usia produktif laki-laki dan perempuan jumlahnya hampir sama / seimbang.

1. Kependudukan.

Dari tabel tersebut diatas dapat disimpulkan bahwa :

3	Tingkat Pendidikan	563	72
	A. Tidak tamat SD		
	B. SD	10.571	
	C. SLTP	2007	
	D. SLTA	711	
	E. Diploma/Sarjana	400	
4	Mata Pencaharian	812	
	A. Buruh Tani	1500	
	B. Petani	50	
	C. Peternak	500	
	D. Pedagang	500	
	E. Tukang Kayu	500	
	F. Tukang Batu	600	
	G. Penjahit	50	
	H. PNS	715	
	I. Pensiunan	500	
	J. TNI/Polri	60	
	K. Perangkat Desa	30	
	L. Pengrajin	35	
	M. Industri kecil	12	
	N. Buruh Industri	158	
	O. Lain-lain	1000	
5	Agama	51.820	
	A. Islam	100	
	B. Kristen	6	
	C. Protestan	40	
	D. Katolik	-	
	E. Hindu	-	
	F. Budha	-	

Kesadaran tentang pentingnya pendidikan terutama pendidikan 9 tahun baru terjadi beberapa tahun ini sehingga jumlah lulusan SD dan SLTP mendominasi peringkat Pertama.

4. Mata Pencapaian  
 Mayoritas mata pencapaian penduduk adalah petani dan buruh tani. hal ini disebabkan karena sudah turun temurun sejak dulu bahwa masyarakat adalah petani dan juga minimnya tingkat pendidikan menyebabkan masyarakat tidak punya keahlian lain dan akhirnya tidak punya pilihan lain selain menjadi buruh tani dan buruh Pabrik.

5. Agama  
 Seluruh warga masyarakat Nagari Kinall adalah Mayoritas Islam Muslim ( Islam )

## 2.5. PRASARANA DAN SARANA NAGARI

Tabel 6. Prasarana dan Sarana Nagari

No	Jenis Prasarana dan Sarana Nagari	Jumlah	Keterangan
1	Kantor Nagari	1	Perlu Perbaikan
2	Gedung SLTA	4	
3	Gedung SLTP	7	
4	Gedung SD	46	
5	Gedung MI	2	
6	Gedung TK	11	
7	Masjid	32	
8	Musholla	44	
9	Pasar Nagari	4	
10	Polindes	12	
11	Panti PKK	1	
12	Poskamling	11	
13	Jembatan	8	
14	Gedung TPQ	11	

Dari tabel tersebut diatas dapat disimpulkan bahwa :





5. Ijin tinggal diberlakukan kepada warga asing yang bertamu lebih dari 24 jam atau menginap terutama jika bukan keluarga dekat dengan warga setempat.
6. Pasar tradisional ada, warga biasa datang ke pasar tradisional yang ada di Nagari Kinall Kecamatan Kinall
7. Satuan limas memiliki anggota sebanyak 31 personel aktif dan siap sewaktu-waktu jika ada kegiatan yang bersifat lokal atau skala kecil. Untuk pengamanan skala sedang dan besar limas dibantu dari POLSEK dan KORAMIL.

BAB III  
VISI DAN MISI

3.1. VISI Nagari

MEWUJUDKAN NAGARI MENJADI NAGARI MANDIRI MELALUI BIDANG  
PERTANIAN DAN INDUSTRI KECIL"

3.1.1. Nilai-nilai yang melandasi:

3.1.1.1. Selama dua tahun belakangan ini Nagari Kinall menyandang gelar sebagai Nagari Kategori Nagari Berprestasi. Sebuah sebutan yang sangat dibanggakan oleh Masyarakat Nagari Kinall Umumnya.

3.1.1.2. Sebagian besar warga Petani dan buruh tani juga ada yang memelihara hewan ternak meski dalam skala kecil, biasanya hanya digunakan untuk investasi jangka pendek.

3.1.2. Makna yang terkandung :

3.1.2.1. **Terwujudnya** : Terkandung didalamnya peran pemerintah dalam mewujudkan Nagari Kinall yang mandiri secara ekonomi!

3.1.2.2. **Nagari KINALI** : adalah satu kesatuan masyarakat hukum dengan segala potensinya dalam sistem pemerintahan di wilayah Nagari KINALI

3.1.2.3. **Mandiri** : Adalah suatu kondisi kehidupan yang kreatif, inovatif, produktif dan partisipatif sehingga mampu memenuhi kebutuhannya sendiri!

3.1.2.4. **Pertanian** : Bahwa sektor pangan adalah hal utama dalam perekonomian, sehingga tidak akan terjadi rawan pangan di Nagari KINALI.

3.2. **Misi Nagari**

3.2.1. Memperbaiki dan menambah sarana dan prasarana yang dibutuhkan

3.2.2. Meningkatkan SDM melalui pendidikan formal maupun informal



3.2.3. Bekerja sama dengan petugas penyuluh lapangan untuk meningkatkan hasil pertanian

3.2.4. Meningkatkan usaha Pertanian

3.2.5. Meningkatkan dan mengelola Pendapatan Asli Nagari

3.2.6. Mewujudkan pemerintahan yang baik dan bersih melalui pelaksanaan Otonomi Daerah.

## STRATEGI PEMBANGUNAN NAGARI

### BAB IV

Program Desa diawali dari musyawarah Nagari yang dihadiri oleh tokoh-tokoh masyarakat, tokoh Agama, RT / RW, Pemerintah Nagari beserta Tim 11 dalam rangka penggalan gagasan. Dari penggalan gagasan tersebut dapat diketahui permasalahan yang ada di Nagari dan kebutuhan apa yang diperlukan oleh masyarakat sehingga aspirasi seluruh lapisan masyarakat bisa tertampung.

Sebagai wakil dari masyarakat Tim 11 berperan aktif membantu pemerintah Nagari dalam menyusun program Pembangunan. Pemerintah Nagari beserta Tim 11 merumuskan program Pembangunan Nagari, dalam hal ini menyusun Pembangunan apa yang sifatnya mendesak dan harus dilakukan dengan segera dalam arti menyusun skala prioritas

ARAH KEBIJAKAN KEUANGAN NAGARI

5.1. Arah Pengelolaan Pendapatan Nagari

- Pendapatan Nagari bersumber Tanah Kas Nagari dan Dana dari Pemerintah.
- Pajak dipungut oleh Kepala Jorong dibantu oleh Perangkat Nagari sesuai dengan wilayah rayonnya masing - masing kemudian dikumpulkan dan disetorkan oleh Bendaharawan Nagari ke Bank terdekat.

5.2. Arah Pengelolaan Belanja Nagari

- a. Penghasilan Tetap Kepala Jorong dan Perangkat Nagari
  - b. Tunjangan BPN dan Honor RT dan RW.
  - c. Pengadaan Barang dan jasa
  - d. Pengadaan ATK, inventaris Kantor Nagari dll.
  - e. Biaya operasional Pemerintah Nagari
  - f. Biaya seragam Jorong dan Perangkat Nagari
  - g. Meliputi biaya rapat dan perjalanan Dinas
  - h. Pembangunan sarana dan prasarana, dll
- Semuanya diatur dalam APBNag

5.3. Kebijakan Umum Anggaran

Pemerintah Nagari bersama BAMUS melaksanakan musyawarah guna membahas anggaran yang dibutuhkan selama setahun dengan menggunakan tolok ukur pada tahun-tahun sebelumnya yang kemudian dituangkan dalam APBNag.



## KEBIJAKAN UMUM NAGARI

### BAB VI

Secara administratif Nagari Kinali terbagi dalam 17 (tujuh belas) Jorong. Pelaksanaan Pembangunan antara wilayah Kejorong harus seimbang agar tidak terjadi kecemburuan yang mengakibatkan ketidak harmonisan dalam masyarakat. Demi tercapainya azas "adil dan merata" tersebut Pembangunan dilaksanakan bertahap dan bergantian antara wilayah Kejorong meskipun dan pelaksanaan Pembangunan harus melibatkan warga masing-masing wilayah agar tercipta rasa saling memiliki meskipun pembangunan tersebut berlokasi di wilayah Jorong / Dusun lain.

Selain azas "adil dan merata" kami juga lebih mengutamakan hal-hal yang bersifat darurat atau membutuhkan penanganan yang tidak bisa ditunda.

**7.1 Sarana dan Prasarana**

1. Pembangunan Pos Ronda
2. Pembangunan / Pembinaan PKK
3. Peningkatan Jalan Tani
4. Saluran air / Drainase
5. Jembatan dan gorong-gorong
6. Perawatan jalan Tani

**7.2 Ekonomi**

1. Rehab Box (pembagi air)
2. Melakukan Penyulhan Pertanian
3. Pengadaan Sarana home industry
4. Mengembangkan Usah PKK
5. Saluran Air Pertanian.

**7.3 Sosial Budaya**

1. Pembinaan Kesenian Tradisional Kemasyarakatan.
2. Pembuatan Pos Siskamling

**7.4 Pendidikan**

1. Pelatihan Wira usaha bagi pemuda
2. Peningkatan SDM (PKK dan Kader Keuangan Nagari)
3. Gedung TK / PAUD
4. Pelatihan Home Industry
5. Pelatihan Peternakan
6. Pelatihan Pertanian
7. Pelatihan Pembuatan pupuk organik

**7.5 Kesehatan**

1. Perbaiki saluran pembuangan
2. MCK / Jamban keluarga
3. Pengembangan Pembangunan polindes
4. Sarana fogging

**7.6 Agama**

## BAB VIII PENTUP

Semua program yang kami cantumkan hanya kebutuhan utama yang bisa menyusun lihat pada saat ini, tidak menutup kemungkinan ada program tambahan yang sifatnya darurat dan tidak bisa ditunda, sebagai contoh adalah bencana Alam Angin Topan Gempa Bumi yang terjadi pada akhir tahun 2009 ini mengakibatkan kerusakan rumah Penduduk mau tidak mau harus segera diperbaiki karena menyangkut kebutuhan pokok penduduk, karena tidak tercantum dalam rencana program maka swadaya masyarakat sangat diperlukan berupa tenaga gotong royong maupun material yang bisa diambil dari lokal Nagari.

Karena program ini hanya untuk 5 tahun maka untuk menjembatani kekosongan dokumen perencanaan jangka menengah pada masa Jabatan Wali Nagari, pehnyusun menyiapkan program yang sifatnya hanya sekunder dan tidak membutuhkan biaya dalam jumlah besar karena masa akuisisi biasanya tidak lama. Program tersebut meliputi rehabilitasi sarana dan prasarana yang ada selain itu menyusun juga akan melakukan evaluasi program apa saja yang belum terealisasi sehingga bisa diteruskan untuk RPJM-Nagari tahun-tahun selanjutnya sehingga program pembangunan tersebut bisa terus berkesinambungan meskipun yang menduduki jabatan Wali Nagari silih berganti.

Demikian program - program yang kami rehatanakan. Semoga Allah SWT memberikan Ridho sehingga semua program bisa terealisasi sesuai yang penyusunan dan petencanakan.



PEMERINGKATAN USULAN KEGIATAN PERENCANAAN PEMBANGUNAN NAGARI  
BERDASARKAN RPJM-NAGARI TAHUN 2010

NAGARI  
KECAMATAN  
KABUPATEN  
PROVINSI

: KINALI  
: KINALI  
: PASAMAN BARAT  
: SUMATERA BARAT

NO	MASALAH	KRITERIA DAN NILAI PEMEBETAN						Jumlah Nilai	Urutan Peringkat	Ket
		Dirasakan oleh orang Banyak	Sangat Parah	Mengahambat Peningkatan	Sering Terjadi	Kriteria Lainnya				
1	Jalan usaha tani Siamik laweh Dusedun II Wonosari sepanjang 2 km rusak berat dan drainase sudah menyempit sehingga lahan perkebunan dan jalan becek.	3	4	5	6	7	8	9	10	
2	Jalan tani Dusun I menuju Sumber Agung ± 3 (Wonosari)	5	3	5	3	2	18	X	Wonosari	
3	Kedadaan Jln simping/lingkung tidak nyaman kaarena jln lingkungan belum diselesaikan pembangunanya (Pengecoran RT.1s/d 10 ± 4000 M)	5	4	4	3	2	14	XIV	Wonosari	
4	Tanaman sawit di arela jln Parto Dsn II tidak tumbuh dengan baik/menguning ± 100 Ha dan Jln Becek	6	4	6	3	2	21	VIII	Wonosari	
5	Jln Tani menuju Pd. Jua sudah rusak /sult dihalui kendaraan roda 4 ,kesulitan mengangkut hasil tani	7	5	6	2	2	22	VII	Wonosari	
6	diwilyah RT 10 kesulitan mengangkut hasil tani dan berlalu lintas karena jembatan Bk.mandiangin keadaanya darurat	5	5	4	2	3	19	X	Wonosari	
7	Masyarakat Wonosari sulit berkumpul karena Gedung balai desa tidak memadai dan tidak Layak serta tidak memiliki Mobilier	6	3	5	3	2	22	VIII	Wonosari	
8	Anak-anak tidak Nyaman dalam belajar baca tulis Al-Quran dan Ilmu Agama	6	4	3	2	3	18	XI	Wonosari	
9	Anak -anak murid SD Negri 12 Wonosari Keamanan dan keselamatan kurang terjaga	6	4	4	3	3	20	IX	Wonosari	
10	Masyarakat Wonosari kurang nyaman atas kepemilikan lahan pertanian yang sah	5	4	4	3	2	18	XI	P.	
11	Lahan Pemakaman dikawatirkan menyempit	6	4	5	2	3	20	IX	Wonosari	

12	Dusun II dan Dsn III tidak dapat memiliki Air Bersih	6	3	5	3	2	22	VII	Wonosari
13	Umat Muslim Wonosari bertambah banyak pemeluknya dan berjamaah terutama pada hari hari Besar umat Islam dan melaksanakan Sholat Jumat	6	2	3	5	2	18	XI	Wonosari
14	Masrakat kurang nyaman melihat dan menyium bau yang tak sedap karena limbah Rumah Tangga	6	6	3	5	2	22	VII	Wonosari
15	Di empat Tikik Jembakan Jin Tani Wonosari Dsn I dan Dsn III rawan Longsor	5	5	4	3	2	19	X	Wonosari
16	Pad musim Hujan di Dsn III Wonosari Permukiman Penduduk sering terjadi Kebanjiran Air dan Lumpur masuk Rumah Warga	6	5	5	5	3	24	V	Wonosari
17	Pada Musim Hujan Jin samping di Rt. 9 sangat licin pada musim kemarau berdebu	5	3	4	4	4	20	IX	Wonosari
18	KSU Mulya , Koperasi Muncu Jaya	6	5	5	4	3	23	VI	Wonosari
19	Karang Taruna	5	5	4	3	3	20	IX	Wonosari
20	Pemuda	5	5	4	3	3	20	IX	Wonosari
21	PKK	6	5	4	2	3	20	IX	Wonosari
22	Seni Budaya ( Orkes Gambus )	4	4	3	2	3	16	XIII	Wonosari
23	Seni Budaya ( Ku Jda Kepang Sangga Buana Dsn II )	4	4	3	2	3	16	XIII	Wonosari
24	Kelompok Tani Sempurna	6	6	7	2	3	24	V	Wonosari
25	Kelompok SPP	5	5	3	4	2	19	X	Wonosari
26	Gapoktan	6	5	2	3	3	19	X	Wonosari
27	Mird Yasin Laki-laki dan Perempuan	5	5	3	2	2	18	XI	Wonosari
28	Para Petani di Bc. Talang kesulitan mengeluarkan hasil tani, jalan tani sepanjang 2 Km tidak layak	5	5	4	4	3	23	VI	IV Koto
29	Lingkung pemukiman Kp. Baru Sai Paku tidak Nyaman Jin Lingkung sepanjang 800 M becek	5	5	4	4	3	21	VIII	IV Koto
30	Kondisi di Pasar tempung tidak nyaman karena setiap musim hujan lokasi selalu becek ( belum ada Drainase )	6	6	7	2	3	24	V	IV Koto
31	Lingkungan Permukiman Penduduk Lembah Pasaman kurang nyaman Jalan Lingkung selalu becek ± 500 M	6	6	7	2	3	24	V	IV Koto
32	Para Petani di Kampung Pisang tengah kesulitan mengeluarkan hasil tani kondisi sulit dilalui kendaraan roda empat ± 3 Km	7	5	4	3	3	22	VIII	IV Koto
33	Hubungan transportasi penduduk Pd. Jua dengan Kp. Pisang Tengah kurang lancar karena kondisi jalan dan gorong- gorong belum ada hanya Jin. Setapak ± Km	7	5	4	3	3	22	VIII	IV Koto



34	Pemukiman penduduk Pd. Lapa tidak nyaman Jin Lingkung ± 400 M Tidak Layak	5	4	4	2	3	18	XI	IV Koto
35	Jemaah kesulitan bersucuh beruduk di sungai ( Mesjid di Pd.lapai )	5	4	3	2	3	17	XIII	IV Koto
36	Pembangunan Mesjid Istiqomah Byr. Kabung Terpengkalai	6	5	3	2	2	18	XI	IV Koto
37	Anak-anak tidak Nyaman dalam belajar baca tulis Al-Quran dan Ilmu Agama sarana dan prasarana tidak layak (TPA Byr. Kabung )	5	4	3	3	3	18	XI	IV Koto
38	Para Guru TK, SD dan SMP Islam Bakti Byr. Kabung tidak mencukupi kebutuhan hidup	5	4	4	4	3	18	XI	IV Koto
39	Kondisi jalan lapangan bola dan perumahan Penduduk Rambah sepanjang ± 1000 M tidak layak karena becek	5	4	4	3	3	19	X	IV Koto
40	Keamanan Murid SD Muhammadiyah tidak terjamin karena belum ada pagar yang memadai	5	4	3	4	3	18	XI	IV Koto
41	Jalan Pemukiman Penduduk Dusun Rambah semakin sempit perlu pengembangan dari dusun rambah menuju jalan sidomulyo sepanjang ± 1500 M ditambah jembatan sepanjang 12 M	6	5	4	5	4	24	V	IV Koto
42	Hubungan Transportasi antara sekolah MAN Rambah dengan Wonosari terkendala karena belum adanya Jin. Tembus ± 3 Km dan Jembatan sepanjang 15 M	7	5	5	5	4	26	III	IV Koto
43	Daya tampung Mesjid Baitul Hikmah tidak Memadai dan pembangunan baru dilaksanakan terkendala Dana	6	5	5	5	3	24	V	IV Koto
44	Masarakat Air putih dan Byr. Kabung kesulitan mengeluarkan hasil tani karena tidak ada Jin. Tembus sepanjang ± 2500 M	6	4	5	5	4	24	V	IV Koto
45	Masarakat Bt. Punc sangat sulit mengeluarkan hasil tani dari bancah kaladi karena belum ada Jalan ± 2 Km	5	4	3	3	2	17	XIII	IV Koto
46	Masarakat Kp. Baru kesulitan mengeluarkan hasil tani kondisi jalan kurang layak ± 1 Km	5	3	4	5	2	17	XIII	IV Koto
47	Masarakat Bt.Punc dalam sengat sulit bertransportasi mengeluarkan hasil tani dan dan sulit berhubung dengan wilayah Kp. Baru Pd. Rajo sepanjang ± 2500 M	6	4	3	3	2	18	XI	IV Koto
48	Kondisi Belajar dan mengajar di TK Bakti V ramabah, kurangnya Fasilitas sarana dan prasarana yang memadai ( Kurang Layak )	4	5	4	4	3	20	IX	IV Koto
49	Transportasi masarakat Air Putih kurang nyaman karena keadaan jalan sudak rusak ± 3 Km	6	4	5	3	3	21	VIII	IV Koto
50	Transportasi menuju lapangan Bola kaki sei Paku tidak nyaman karena jalan sepanjang ± 1 Km tidak layak	4	4	3	4	3	18	XI	IV Koto
51	Jamaah Musholla Al-Azhar Air Parit kesulitan dalam bersuci dan jalan menuju Musholla kecil	5	4	3	4	3	19	X	IV Koto
52	Pemukiman disamping Mesjid Batu Hikmah rawan longsor sepanjang 100 M	6	5	3	3	3	20	IX	IV Koto
53	Masarakat Bt. Punc dan Pd. Rajo daya tampung Mesjidnya tidak memadai	5	5	3	5	3	21	VIII	IV Koto



54	Jalan Bt. Punik dalam menghubungkan Kp. Baru Pd. Rajo ± 2 Km ditambah jembatan sepanjang ± 12 M	6	4	5	4	3	22	VII	IV Koto
55	Pada musim Hujan Jin, Dusun Bt. Punik sering terjadi banjir	5	5	5	3	2	19	X	IV Koto
56	Pada musim Hujan pemukiman penduduk Byr. Kabung terjadi Kebanjiran ( Air sungai Meluar)	6	5	3	4	2	20	IX	IV Koto
57	PKK Bt. Punik , Pengurus Kurang Aktif dan Kurangnya keterampilan	5	4	3	3	3	18	XI	IV Koto
58	PKK Ramabah , Pengurus Kurang Aktif dan anggota Kurangnya keterampilan	5	4	3	3	3	18	XI	IV Koto
59	Pemuda tidak ada lapangan atau sarana Olah Ragayang memadai ( Badminton )	4	3	4	3	3	17	XIII	IV Koto
60	Para petani dusun III Sidomulyo sangat kesulitan mengeluarkan hasil tanii, jalan sepanjang 1500 M tidak layak ditambah jembatan dan tambah Gorong-gorong 8 buah	6	4	4	3	3	21	VIII	Sidomulyo
61	Para petani dusun I Sidomulyo sangat menggeluh dan kesulitan mengeluarkan hasil pertanian tersebut karena karena jalan tersebut tidak bisa dilewati Mobil, jalan sepanjang 1500 M.	5	4	4	3	2	18	XI	Sidomulyo
62	Pemukiman masratak dusun II Sidomulyo tidak layak atau kurang nyaman karena dirusm penghujan banyak jalan banyak tergenang air dan pada sst kemarau banyak debu	6	4	3	3	2	18	XI	Sidomulyo
63	Proses belajar mengajar anak TK kurang nyaman karena bangunan terbengkalai dan Fasilitas yang tidak mencukupi	6	4	4	5	3	22	VII	Sidomulyo
64	Bangunan balai desa Sidomulyo kurang terjaga keamanan keindahan karena fasilitas yang sangat kurang, Keindahan, Keterban , Kenyamanan	6	4	4	4	2	20	IX	Sidomulyo
65	Masrakat Dusun III sebagian belum bisa menikmati penerangan lampu PLN	5	3	3	4	3	18	XI	Sidomulyo
66	Proses belajar mengajar anak murid dalam bidang Agama kurang efektif ( Praktek soal )	6	5	4	3	4	22	VII	Sidomulyo
67	Masarakat Dsn I dan II sudah layak menabah areal pemukiman karen sudah sangat sempit dan membubuhkan areal pemukiman spanjang 800M dan Jembatan	6	4	3	5	3	21	VIII	Sidomulyo
68	Pada umumnya pemuda Sidomulyo sangat merasa kesulitan setiap kali mengadakan turnamen. Karena jalan sempit dan Gorong gorong jalan 50 M( Jin Tidak Layak	6	5	4	3	4	22	VII	Sidomulyo
69	Pada 2 titik jembatan pada Dsn III rawan longsor disaat Hujan tanah terkikis oleh derasnya Air	6	4	5	4	3	22	VII	Sidomulyo
70	PKK, Kurang keterampilan , Fasilitas Tidak ada, Tenaga pelatih	7	5	4	3	3	22	VII	Sidomulyo
71	Posyandu : Kekurangan Gizi untuk Balita, Honor Kader	7	5	4	3	3	22	VII	Sidomulyo
72	Kelompok peternak Ikan Lela : kurangnya Ilmu pengetahuan mengenai budi daya Ikan Lela, Menyediakan Bibit Ikan	5	4	4	2	3	18	XI	Sidomulyo

73	Mastrakat Sidomulyo kesulitan atau kurang lancar dalam bnetransportasi karena jalan sepanjang 1 Km menuju Plasma V tidak layak	6	5	3	3	3	3	3	3	20	IX	Sidomulyo
74	Jalan Tani rusak berat panjang 1,5 Km, Bandar Jalan Belum ada lokasi Dusun Padang sari	5	5	3	5	3	3	3	3	21	VIII	Sidodadi
75	Jalan Tani & Bandar rusak berat, ada lokasi Dusun Padang sari Jalan PPK	6	4	5	4	3	3	3	3	22	VIII	Sidodadi
76	Jalan suli dilewati kendaraan bermotor dan mobil keara Parmukiman penduduk panjang 2 Km, lokasi Dusun Padang Sari, Bandar Jalan belum ada	7	4	6	4	3	3	3	3	27	II	Sidodadi
77	Jalan suli ditempuh mengangkut hasil bumi panjang 2 Km, lokasi Dusun Padang Sari, Bandar Jalan belum ada	5	3	5	3	2	2	2	2	18	XIII	Sidodadi
78	Jalan PPK & Bandar rusak berat, panjang 2 Km lokasi Dusun Padang sari	5	4	4	3	2	2	2	2	14	XV	Sidodadi
79	Jalan suli ditempuh mengangkut hasil bumi panjang 1,5 Km, lokasi Dusun Padang Sari, Bandar Jalan belum ada	6	4	6	3	2	2	2	2	21	VIII	Sidodadi
80	Lanjutan Jalan PPK 2005, masih jalan setapak suli dilewati angkutan roda 2 & 4, lokasi Dusun Padang Sari	6	5	4	5	4	4	4	4	24	V	Sidodadi
81	Jalan & Bandar Jalan rusak berat biaya produksi meningkat. Lokasi Dusun Limau Purut	6	5	3	3	3	3	3	3	20	IX	Sidodadi
82	Jalan becek pada musim hujan, panjang 75 m, Lokasi Dusun Padang sari	5	4	3	4	3	3	3	3	18	XI	Sidodadi
83	Musim hujan air Bandar sering melimpah lokasi dusun padang sari	6	5	4	5	4	4	4	4	24	V	Sidodadi
84	Kuburan umum tergenang air waktu hujan, Bandar buangan belum ada lokasi dusun padang sari	7	5	5	5	5	4	4	4	26	III	Sidodadi
85	Musim hujan air Bandar sering melimpah, akibatnya jalan cepat rusak, polongan air belum adaan becek.	6	4	5	5	4	4	4	4	24	V	Sidodadi
86	Diarea permukiman penduduk musim hujan jalan becek, halaman Rumah tergenang air, tempat pembuangan limbah rumah tangga tergenang air.	5	4	3	3	2	2	2	2	17	XIII	Sidodadi
87	Sawah tergenang air/banjir hasil tani menurun, gagal panen.	6	4	6	3	2	2	2	2	21	VIII	Sidodadi
88	Gedung serba guna tidak ada	7	5	6	2	2	2	2	2	22	VII	Sidodadi
89	Belum ada Polindes dusun 1.	5	3	5	3	2	2	2	2	18	XI	Sidodadi
90	Wabah penyakit demam, kurangnya penyuluhan kesehatan	5	4	4	3	2	2	2	2	14	XV	Sidodadi
91	Sumur kering di musim kemarau, sumber air minum sangat suli didapatkan. Lokasi : dusun lima purut	6	4	6	3	2	2	2	2	21	VIII	Sidodadi
92	Lokasi perluasan TK Kurang.	5	4	4	3	2	2	2	2	14	XV	Sidodadi
93	Lapangan Volly belum ada, pelatih belum ada & pembinaan kurang	6	4	4	3	3	3	3	3	21	VIII	Sidodadi



94	Masyarakat Usia Produktif kurang trampil sehingga memicu banyak pengangguran, terutama rendah	5	4	4	4	3	2	18	XI	Sidodadi
	PKK	6	4	3	3	3	2	18	XI	
95	o Anggota sulit berkumpul	5	4	3	3	3	3	18	XI	Sidodadi
	o Tidak ada dana kegiatan	4	3	4	3	3	3	17	XIII	
	o Pembinaan anggota	5	3	5	3	3	2	18	XI	
	o Pemuda/Pemudi	5	4	4	3	3	2	14	XV	
	o Kurang Terampil	5	3	5	3	3	2	18	XI	
	o Kurang anggaran	5	4	4	3	3	2	14	XV	
	o Bola Kaki Kurang Pelatih Bola Tidak ada	6	4	6	3	3	2	21	VIII	
	o Miras	6	4	4	3	3	3	21	VIII	
	o Judi	5	4	4	3	3	2	18	XI	
	o Lapangan Tennis Meja	6	4	3	3	3	2	18	XI	
97	o Banyak Pengangguran karena kurangnya lapangan pekerjaan	5	4	3	3	3	3	18	XI	Sidodadi
	Pembangunan Masjid Aqomadin terbengkalai 60 %	4	3	4	3	3	3	17	XIII	
98	Pembangunan Masjid Baitul Kohar dusun I terbengkalai 40 %	5	3	5	3	2	18	XI	Sidodadi	
99	Pembangunan Masjid Imadudin dusun I terbengkalai 30 %	6	4	5	5	4	24	V	Sidodadi	
100	Pembangunan Masjid Al-Ikhlash dusun I terbengkalai 40 %	5	4	3	3	2	17	XIII	Sidodadi	
	Wirid Yasin	5	3	5	3	2	18	XI		
	o Gunung telap tidak ada	5	4	4	3	2	14	XV		
101	o Kurang Pelatihan	6	4	6	3	2	21	VIII	Sidodadi	
	o Kurang pembinaan	6	4	4	3	3	21	VIII		



102	TPA	5	3	5	3	2	18	XI	Sidodadi
	o Guru Kurang	5	4	4	3	2	14	XV	
	o Dana Kurang	6	4	6	3	2	21	VIII	
103	o Pembinaan Kurang	6	4	3	3	2	18	XI	Sidodadi
	o Pelatihan Guru TPA Tidak ada	5	4	3	3	3	18	XI	
104	Wabah penyakit ternak, ayam banyak mati kurangnya penyuluhan bagi peternak.	4	3	4	3	3	17	XIII	Sidodadi
	Wali Nagari	5	3	5	3	2	18	XI	
105	o Wali Nagari belum pernah mengunjungi sidodadi	6	4	5	5	4	24	V	Sidodadi
	Polsek	5	4	3	3	2	17	XIII	
106	o Pihak Polsek dalam hal tidak lanjut penyidikan tidak melalui pamong setempat langsung dijemput saja sehingga pamong tidak tahu.	6	4	5	3	3	21	VIII	Sidodadi
	Jalan Tani hancur, rusak berat, sulit mengeluarkan hasil bumi, lokasi dusun III panjang 1,5 Km.	4	4	3	4	3	18	XI	
107	Jalan Tani hancur, rusak berat, sulit mengeluarkan hasil bumi, ongkos transportasi naik lokasi dusun IV.	5	4	3	4	3	19	X	Koja
108	Transportasi anak sekolah dan masyarakat sulit, aspal jalan sudah banyak berlobang sering terjadi kecelakaan, panjang 1 Km.	6	5	3	3	3	20	IX	Koja
109	Jalan berlobang, transportasi sering macet, sulit mengeluarkan hasil bumi. Panjang 1 Km lokasi Dusun I sampai Dusun III	5	5	3	5	3	21	VIII	Koja
110	Jalan berlobang, transportasi sering macet, air tergenang sulit mengeluarkan hasil bumi. Panjang 1,5 Km lokasi Dusun 1	6	4	5	4	3	22	VII	Koja
111	Jalan rusak berat dan Bandar jalan belum ada, perlu Pengerasan jalan makam Dusun III	5	4	3	3	3	18	XI	Koja
112	Bandar jalan menyempit, jalan rusak berat, sulit mengeluarkan hasil bumi, ongkos naik, pendapatan petani menurun	4	3	4	3	3	17	XIII	Koja
113	Gedung pertemuan roboh, tidak bisa dipakai lagi	5	3	5	3	2	18	XI	Koja
114	Mandi, Cuci, Kakus (MCK) masyarakat disungai dan Bandar lokasi dusun II s/d V.	6	4	5	5	4	24	V	Koja
115	Jalan becek pada musim hujan, Lokasi dusun III	4	3	4	3	3	17	XIII	Koja
116	Jalan tergenang air, berlobang, transportasi sering macet, Bandar jalan belum ada	5	3	5	3	2	18	XI	Koja
117	Sumur kering di musim kemarau, sumber air minum sangat sulit didapatkan. Lokasi : dusun I (Nurul Fitrah)	5	4	4	3	2	14	XV	Koja

118	Lokasi'perluasan TK, Murid bertambah, sekolah tidak nyaman local sempit	6	4	5	3	3	3	21	VIII	Koja
	PKK	4	4	3	4	3	3	18	XI	
	o Anggota sulit berkumpul	5	4	3	4	3	3	19	X	
119	o Tidak ada dana kegiatan	6	5	3	3	3	3	20	IX	Koja
	o Pembinaan anggota	5	5	3	5	3	3	21	VIII	
	Pemuda/Pemudi	6	4	5	4	3	3	22	VII	
	o Kurang Terampil	5	5	5	3	2	2	19	X	
	o Kurang anggaran	5	4	3	3	3	3	18	XI	
	o Bola Kaki Kurang Pelatih Bola Tidak ada	4	3	4	3	3	3	17	XIII	
120	o M'ras	5	3	5	3	2	2	18	XI	Koja
	o Judi	6	4	5	5	4	4	24	V	
	o Lapangan Tenis Meja	5	4	3	3	3	3	18	XI	
	o Banyak Pengangguran karena kurangnya lapangan pekerjaan	4	3	4	3	3	3	17	XIII	
121	Mushalla Dsn V Runtuh, Ibadah tidak nyaman, tempat wudhu belum ada	5	3	5	3	2	2	18	XI	Koja
122	Pembangunan Mushalla Nurul Amin terbengkalai, Surnur , wc, kamar mandi, teras, almanat belum ada.	6	4	5	5	4	4	24	V	Koja
	Wirid Yasin	5	4	3	3	2	2	17	XIII	
	o Guru tetap tidak ada	6	4	6	3	2	2	21	VIII	
123	o Kurang Pelatihan	5	3	5	3	2	2	18	XI	Koja
	o Kurang pembinaan	5	4	4	3	2	2	14	XV	
	TPA	6	4	6	3	2	2	21	VIII	
	o Guru Kurang	7	5	6	2	2	2	22	VII	
	o Dana Kurang	5	5	4	2	3	3	19	X	
124	o Pembinaan Kurang	6	3	5	3	2	2	22	VII	Koja
	o Pelatihan Guru TPA Tidak ada	6	4	3	2	3	3	18	XI	
125	Jalan mengangkut hasil bumi tergantung pada PT LIN karena masyarakat memakai jalan PT LIN Panjang 1,5 Km, Bandar jalan belum selesai 1,5 Km, Jembatan belum ada, lokasi dusun Padang sari	5	4	3	3	3	3	18	XI	B. Rejo
126	Lokasi Dusun sari mulyo, jalan rusak berat tidak dapat dilewati kendaraan roda 4 panjang 1,5 Km, Jembatan belum maksimal untuk angkutan roda 4, Bandar jalan belum ada, polongan belum ada	4	3	4	3	3	3	17	XIII	B. Rejo
127	Lokasi dusun stalang, Jembatan runtuh akibat gempa panjang 10 m, jalan rusak panjang 300 m, Bandar jalan belum ada	5	3	5	3	2	2	18	XI	B. Rejo
128	Lokasi dusun padang canduh, jalan simpang padang canduh sering macet, perlu jalan alternative, panjang 1 Km, Bandar jalan belum ada	6	4	5	5	4	4	24	V	B. Rejo



129	Lokasi dusun sidomukti, jalan rusak berat, Bandar jalan belum sempurna	4	3	4	3	3	3	3	3	17	XIII	B. Rejo
130	Lokasi dusun Padang canduh ke dusun sari mulyo, jalan rusak berat sulit dilalui kendaraan roda 4 panjang 2,5 Km, perlu pengaspalan dan cuci parit	5	3	5	3	3	2	2	18	18	XI	B. Rejo
131	Lokasi dusun sidomukti ke Jorong sidodadi, jalan rusak berat sulit dilalui kendaraan roda 4 panjang 1,5 Km, perlu pengaspalan dan cuci parit	5	4	4	3	3	2	2	14	14	XV	B. Rejo
132	Lokasi dusun sari mulyo ke Jorong sktodadi, jalan rusak berat sulit dilalui kendaraan roda 4 panjang 1,5 Km, perlu pengaspalan dan cuci parit	6	4	3	2	3	3	3	18	18	XI	B. Rejo
133	Lokasi dusun Sari mulyo, jalan rusak berat, panjang 1 Km, Bandar jalan sudah datar dengan tanah.	6	4	4	3	3	3	3	20	20	IX	B. Rejo
134	Lokasi Jorong Bangun rejo, belum ada jalan mengakibatkan hasil bumi dari bangun rejo ke alamanda panjang 4,5 Km, Jembatan panjang 10 m belum ada, Bandar jalan belum ada	5	4	4	3	3	2	2	18	18	XI	B. Rejo
135	Lokasi Simpang pasar padang canduh rawan kecelakaan, perlu tugu dan rambu-rambu jalulintas	6	4	5	4	4	3	3	22	22	VII	B. Rejo
136	Lokasi dusun Sari mulyo, Kantor LKMA masih mengontrak, perlu untuk mendirikan kantor sendiri	5	4	3	3	3	3	3	18	18	XI	B. Rejo
137	Lokasi padang canduh, tanah longsor bila hujan terus menerus (erosi) panjang 500 m, belum ada Bandar buangan	4	3	4	3	3	3	3	17	17	XIII	B. Rejo
138	Musim hujan sering banjir, perlu drainase jalan panjang 5 Km	5	3	5	3	3	2	2	18	18	XI	B. Rejo
139	Sering banjir musim hujan, sungai sering meliripah, perlu bronjong untuk tanggul	6	4	5	5	5	4	4	24	24	V	B. Rejo
140	Lokasi dusun Sari mulyo, gedung polindes rusak berat	4	3	4	3	3	3	3	17	17	XIII	B. Rejo
141	Wabah penyakit demam, sakit perut, Karena kurangnya penyuluhan kesehatan	5	3	5	3	3	2	2	18	18	XI	B. Rejo
142	Wabah penyakit ispa musim panas	5	4	4	3	3	2	2	14	14	XV	B. Rejo
143	Wabah penyakit demam, kurangnya penyuluhan kesehatan musim pancaroba	5	4	3	3	3	3	3	18	18	XI	B. Rejo
144	Lokasi dusun padang canduh, gedung dan mobilie TK Rusak berat akibat gempa	4	3	4	3	3	3	3	17	17	XIII	B. Rejo
145	Masyarakat Usia Produktif kurang trampil sehingga menicu banyak gangguan, perkapita rendah PKK	5	3	5	3	3	2	2	18	18	XI	B. Rejo
	o Anggota sulit berkumpul	6	4	5	5	5	4	4	24	24	V	
	o Tidak ada dana kegiatan	4	3	4	3	3	3	3	17	17	XIII	
146	o Pembinaan anggota	5	3	5	3	3	2	2	18	18	XI	B. Rejo
		5	4	4	3	3	2	2	14	14	XV	



147	Pemuda/Pemudi	6	4	4	3	2	3	3	18	XI	
	o Kurang Terampil	6	4	4	4	3	3	3	20	IX	
	o Kurang anggaran	4	3	4	4	3	3	3	17	XIII	
	o Saran dan prasarana olah raga kurang	5	3	5	5	3	2	2	18	XI	B. Rejo
	o Miras	6	4	4	5	5	4	4	24	V	
	o Judi	4	3	4	4	3	3	3	17	XIII	
	o Lapangan Tenis Meja	5	3	5	5	3	2	2	18	XI	
	o Banyak Penganguran karena kurangnya lapangan pekerjaan	5	4	4	4	3	2	2	14	XV	
	Kelompok SPP-PNPM	5	4	3	3	3	3	3	18	XI	
	o Kurang pelatihan	4	3	4	4	3	3	3	17	XIII	
148	o Kurang Pembinaan	6	3	5	3	3	2	2	22	VII	B. Rejo
	o Kurang modal kerja dan usaha	6	4	4	3	2	3	3	18	XI	
	Windi Yasin	5	4	4	3	3	3	3	18	XI	
	o Guru tetap tidak ada	4	3	4	4	3	3	3	17	XIII	B. Rejo
	o Kurang Pelatihan	5	3	5	5	3	2	2	18	XI	
	o Kurang pembinaan	6	4	4	5	5	4	4	24	V	
	TPA	4	3	4	4	3	3	3	17	XIII	
	o Guru Kurang	5	3	5	5	3	2	2	18	XI	
	o Dana Kurang	5	4	4	4	3	2	2	14	XV	B. Rejo
	o Pembinaan Kurang	4	3	4	4	3	3	3	17	XIII	
150	o Pelatihan Guru TPA Tidak ada	5	3	5	5	3	2	2	18	XI	
	Lokasi dusun Sari mulyo, sulitnya petani mendapatkan pupuk subsidi, kalaupun ada harganya mahal, maka dibutuhkan pupuk alternatifive kompos.	5	4	4	4	3	2	2	14	XV	B. Rejo
	Tanaman: pertanian musim hujan sering terjangkit penyakit (busuk b uah, mati gads, tumbuh sebelum panen)	6	4	4	3	2	3	3	18	XI	B. Rejo
	Hasil Pertanian menurun, tanaman kekurangan air musim panas	6	4	4	4	3	3	3	20	IX	B. Rejo
	Wabah penyakit ternak, ayam banyak mati kurangnya penyuluhan bagi peternak.	5	4	4	4	3	2	2	18	XI	B. Rejo
	Musim hujan peternak sulit mendapatkan rumput pakan ternak, peternak tidak memiliki lahan untuk rumput pakan ternak, penyuluhan masih kurang	6	4	4	5	4	3	3	22	VII	B. Rejo
	Wabah penyakit ternak, ayam banyak mati kurangnya penyuluhan bagi peternak.	5	4	3	3	3	3	3	18	XI	B. Rejo
	PBB,	4	3	4	4	3	3	3	17	XIII	
	o Kekurangan Ajiing, sarana dan prasarana	5	3	5	5	3	2	2	18	XI	B. Rejo
	LPMN	6	4	5	5	5	4	4	24	V	

157	o Masyarakat tidak tahu o Tidak ada kunjungan kerja	5	4	3	3	3	3	18	XI	B. Rejo
158	Jln. Utama Dsn I Jembatan perahu sepanjang 3 Km arah timur rusak berat dan direhase sudah menyempit sehingga lahan perkebunan dan jalan becek	4	3	4	3	3	3	17	XIII	
159	Jalan dsn II jembatan perahu kearah barat rusak berat sepanjang 3 Km sulit mengeluarkan hasil sawit	5	3	5	3	2	2	18	XI	S. Agung
160	Jalan tani Bt, Bunut sepanjang 1500 M rusak berat sulit mengeluarkan hasil sawit jagung dan padi. Kalau musim hujan sungai meluap sampai ke jalan	6	4	3	2	3	3	18	XI	S. Agung
161	Masarakat sumber Agung berkumpul secara Umum karena gedung pertemuan rusak- rusak kena gempa. Penerangan listrik tidak ada mobilier	5	4	3	3	3	3	18	XI	S. Agung
162	Anak Anak tidak nyaman dalam belajar, baca tulis Alquran dan Ilmu Agama	4	3	4	3	3	3	17	XIII	S. Agung
163	Jalan samping berlobang - lobang RT. 1 dan 2 Dsn 1 dan 5 Jalur 2 Km	5	3	5	3	2	2	18	XI	S. Agung
164	Jln Samping RT. 3 dan Rt. 4 Dsn. II Rusak dan becek 2 Km 2 Jalur	6	4	5	5	4	4	24	V	S. Agung
165	Jaln Tani Rt. 1 dan 1 sepanjang 1 Km rusak sulit mengeluarkan hasil panen saweit tidak bisa dilalui roda 2	5	4	4	3	2	2	14	XV	S. Agung
166	Jlan Tani dan perkebunan masarakat Sumber Agung sering kebakaran karena sungai Bt. Pinagar dangkal tersumbat batang sawit Pelebah sawit sepanjang 3 Km	5	4	3	3	3	3	18	XI	S. Agung
167	Jembatan tani 7 titik masih darurat. Petani mengeluarkan hasil panen harus hati-hati rawan longsor palak 5x5 lima titik, 8x4 Titik 2 titik	4	3	4	3	3	3	17	XIII	S. Agung
168	Jorong sumber Agung masarakat dsn 1 dan 2 tidak dapat menikmati Air bersih, Air berkarat dan Bau	5	3	5	3	2	2	18	XI	S. Agung
169	Jln Tani Bt. Bunut sepanjang 1,5 Km rusak berat sulit mengeluarkan hasil panen sawit, jagung dan padi kkalau musim Hujan Air sungai meluap sampai kejalan	6	4	5	5	4	4	24	V	S. Agung
170	Pemasangan berolng 2 Km. Dijalan tani yang dibangun oleh PPK Th 2005. Pinggir sungai sering longsor memakan jlan PPK membahayakan bagi kendaraan Roda 4, mengeluarkan hasil panen	4	3	4	3	3	3	17	XIII	S. Agung
171	Pembinaan generasi muda sering gebut gebutan di jalan. Bola kaki dan Volly	5	3	5	3	2	2	18	XI	S. Agung
172	Penermbahan tiang listrik dusun. 1 dan Dsn 2, masarakat sebagian belu menikmati penerangan	5	4	4	3	2	2	14	XV	S. Agung
173	Jln Lingkar Pasat Kineldiaspal sepanjang 3 Km	4	3	4	3	3	3	17	XIII	Langgam
174	Jalan kelompok Tani dari TK Alkias sampai dengan SMP 3 Kinai 1,5 Km	5	3	5	3	2	2	18	XI	Langgam
175	Pengaspala Jln Perumnas Kantor Camat sepanjang 1,5 Km	5	4	4	3	2	2	14	V	Langgam
176	Jalan Tani Bt. Uba Sampai denganBt. Pihagar 2,5 Km	6	4	3	2	3	3	18	XI	Langgam
177	Jln Lingar simpang Lagan sampai dengan SMA Plus 800 M	6	4	4	3	3	3	20	IX	Langgam
178	Jalan Tani Kantor camat Kinai tembus ke Alamanda	5	4	4	3	2	2	18	XI	Langgam
179	Pembuatan Aspal Jln lingkung dalam padar kinai sepanjang 700 M (Aspal)	6	4	5	4	3	3	22	VII	Langgam
180	Pengaspalan Jln Kantor camat sepanjang 1 Km dan Drainase	5	4	3	3	3	3	18	XI	Langgam



181	Jln Lingkar Lubuk Karak sampai Bunut Saapanjang 1 Km	4	3	4	4	3	3	3	3	17	XIII	Langgam
182	Pengaspalan Jln Lingkat SMA Piu Basung Indah Kinlai 900 M	5	3	5	5	3	2	18	XI	Langgam		
183	Pengaspalanm Jln Rejang Kinlasepanjang 900 M	5	3	5	3	2	18	XI	Langgam			
184	Pembangunan Jln Kp. Jambu 1 Km	5	4	4	3	2	14	XV	Langgam			
185	Musim jan dan I S. Agung sering terjadi banjir dan mengandung lumpur jalan becek dan mengganggu rumah Warga pada musim kemarau berdebu, dan sumur meringer.	4	3	4	3	3	17	XIII	Langgam			
186	Pembuatan dan pemeliharaan Koerasis. Agung	5	3	5	3	2	18	XI	Langgam			
187	Jalan Kampung peru pengerasan sepanjang 1 Km	5	4	4	3	2	14	XV	Alamnda			
188	Jalan Kampung peru pengerasan karena keadaan jalan tidak nyaman sepanjang 1 Km	6	4	3	2	3	18	XI	Alamnda			
189	Masarakat belum lagi menikmati keberadaan ListrikPembangunan Tiang Listrik dua tempat sepanjang 4 Km	6	4	4	3	3	20	IX	Alamnda			
190	Pembangunan jalan Kampung dan pembuatan tiang Listrik	4	3	4	3	3	17	XIII	Alamnda			
191	Jalan tani di alamnda sudah tidak nyaman lagi untuk dipakai karena sering terjadi becek pada musim hujan dan perlu Pengaspalan Jln Tani sepanjang 1 Km	5	3	5	3	2	18	XI	Alamnda			
192	Jalan sudah tidak layak lagi karena terjadi becek waktu hujan Pengerasan Jalan Koto Panjang Tembus ke PT.AAI 2 Km	6	4	5	5	4	24	V	VI Koto Selatan			
193	Karena jalan belum ada dan perlu Pembukaan Jalan Tanjung Medan sampai Kp. Lambah 5 Km	4	3	4	3	3	17	XIII	VI Koto Selatan			
194	Jalan tersebut sudah banyak yang berobang dan sudah tidak nyaman lagi untuk dipakai dan perlu Pengaspalan Jalan Rimbo Ganting Meruju Taluk Randah sepanjang 6 Km	5	3	5	3	2	18	XI	VI Koto Selatan			
195	Para petani sudah sangat paya untuk mengeluarkan hasil pertaniannya karena jln tsb sudah banyak yan rusak dan pad waktu musim panas berdebu perlu Pengaspalan Jalan Tani 1 & 2 4 Km	5	4	4	3	2	14	XV	VI Koto Selatan			
196	Keadaan Jalin tersebut sudah tidak layak lagi karena keadaan jalan sudah banyak yang berobang Pengaspalan Jalan Sungai Balai Kampung Lamo 3 Km	4	3	4	3	3	17	XIII	VI Koto Selatan			
197	Jalan perkampungan itu sudah tidak bisa lagi dipakai dan perlu Pengerasan Jalan Kampung Sabuk dan Pengaspalan 4 Km	5	3	5	3	2	18	XI	VI Koto Selatan			
198	Jalan bancah talang sudah banyak yang becek sewaktu musim hujan dan sangat measahkan masarakat sangat diperlukan Pengerasan Jalan Bancah Mayang 1 Km	6	4	5	5	4	24	V	VI Koto Selatan			
199	Jalan dt. Tingkok sangat banyak dimanfaatkan oleh masarakat khususnya masarakat Tani danerlu Pengerasan Jalan Balang Tingkok 2 Km	5	4	4	3	2	14	XV	VI Koto Selatan			
200	Perlu Pengaspalan karena kondisi jalan sudah tidak baik lagi Jalan Rimbo Cacang sampai air carut 3 Km	5	4	3	3	3	18	XI	VI Koto Selatan			
201	Pengaspalan Jalan Padang Kuraji Sampai Gunung Sangkur karena jalan tersebut pada musim hujan banyak yang becek sepanjang 6 Km	4	3	4	3	3	17	XIII	VI Koto Selatan			



202	Kedadaan jalan sudah banyak yang rusak makanya perlu Pengaspalan Jalan Padang Kadok 3 Km	5	3	5	3	2	18	XI	VI Koto Selatan
203	Pengaspalan Jalan MCR, Karena Jln tersebut sudah sangat parah sekali untuk dilalui oleh masarakat sepanjang 2 Km	6	4	5	5	4	24	V	VI Koto Selatan
204	Pengaspalan Jalan Usaha Tani Banjar Durian Gadang karena jalan tersebut sangat diperlukan oleh Masarakat Tani, mengeluarkan hasil tani sepanjang 2 Km	4	3	4	3	3	17	XIII	VI Koto Selatan
205	Pengerasan Jln Padang bolai karena jalan tersebut sudah sangat banyak yng rusak dan pada musim hujan jalan becek sepanjang 2 Km	6	4	4	3	3	20	IX	VI Koto Selatan
206	Pengaspalan Jln 2 Km	5	4	4	3	2	18	XI	VI Koto Selatan
207	Pengerasan Jalan Tani Padang Lubiang karen ajln Tani tersebut sudah sangat parah sekali akibatnya petani ngat susah mengeluarkan hasil pertanianya sepanjang 2 Km	6	4	5	4	3	22	VIII	VI Koto Selatan
208	Pengaspalan Jln sepanjang 2,5 Km	5	4	3	3	3	18	XI	VI Koto Selatan
209	masarakat sangat susah untuk mendapatkan Air Bersih sebanyak 1 Unit	4	3	4	3	3	17	XIII	VI Koto Selatan
210	Para masarakat susah untuk memparkirkan kendaraan maka perlu dibangun Tempat Parkir Masjid Nurul Huda	5	3	5	3	2	18	XI	VI Koto Selatan
211	Masarakat tidak merasa nyaman karena belum ada Lampu/Penerangan dan perlu Pembangunan Jaringan Listrik 1 Km	5	3	5	3	2	18	XI	VI Koto Selatan
212	Pengerasan Jln Tani Simp. Durian sudah banyak yang berlubang dan becek pada waktu musim Hujan, berdebu pada waktu Musim panas sepanjang 1 Km	5	4	4	3	2	14	XV	VI Koto Selatan
213	Pembangunan Gedung dan Balai Pertemuan Masarakat 16 Unit	4	3	4	3	3	17	XIII	VI Koto Selatan
214	Pengerasan Jln Tani I Karena para petani sudah sangat payah mengeluarkan hasil taninya sepanjang 1 Km	6	4	5	5	4	24	V	VI Koto Selatan
215	Pengerasan Jln Tani II dan Jembatan 8 M	4	3	4	3	3	17	XIII	VI Koto Selatan
216	Pengadaan PLN / Penerangan mastakat VI Koto Selatan kurang nyaman karena tidak ada Lampu 1 Km	6	4	4	3	3	20	IX	VI Koto Selatan
217	Perbaikan Jln	5	4	4	3	2	18	XI	VI Koto Utara
218	Perbaikan Jln	6	4	4	3	3	20	IX	VI Koto Utara
219	Perbaikan Jln	5	4	4	3	2	18	XI	VI Koto Utara
220	Perbaikan Jln	6	4	5	4	3	22	VIII	VI Koto Utara
221	Perbaikan Jln Tani	5	4	3	3	3	18	XI	VI Koto Utara
222	Perbaikan Jln Objek Wisata Siburai - burai	4	3	4	3	3	17	XIII	VI Koto Utara
223	Perbaikan Jln Kp.Lambah Ke VI Koto Selatan 2,5 Km	5	3	5	3	2	18	XI	VI Koto Utara
224	Perbaikan Jln	6	4	5	4	3	22	VIII	VI Koto Utara
225	Perbaikan Jln Ribo Panjang ke VI Koto Selatan 5 Km	5	4	3	3	3	18	XI	VI Koto Utara
226	Perbaikan Jln Durian Tbarau ke VI Koto Selatan	4	3	4	3	3	17	XIII	VI Koto Utara

227	Perbaikan Jln Lasung Teleng ke Koto Panjang	5	3	5	3	2	18	XI	VI Kota Utara
228	Perbaikan Irigasi	6	4	5	5	4	24	V	VI Kota Utara
229	Perbaikan Jln Tani 5 Km	5	4	3	3	3	18	XI	VI Kota Utara
230	Perbaikan Jembatan 7 M	5	3	5	3	2	18	XI	VI Kota Utara
231	Pemasangan Tonggak dan Pemasangan Kabel Listrik	5	4	4	3	2	14	XV	VI Kota Utara
232	Pemasangan Tonggak dan Pemasangan Kabel Listrik	4	3	4	3	3	17	XIII	VI Kota Utara
233	Perbaikan dan Pembuatan Jln Wisata 3Km	6	4	5	5	4	24	V	VI Kota Utara

Ketua Tim Kerja Kabupaten Kaur



Pimpinan Rapat Ketua LPMN

ZAINAL RAHAB

Kinaili, ..... Januari 2011

Notulen Rapat Kaur Pembangunan

WITZIFONI, SH



PERENCANAAN PEMBANGUNAN NAGARI YANG ADA DANANYA TAHUN 2011

NAGARI : KINALI  
 KECAMATAN : KINALI  
 KABUPATEN : PASAMAN BARAT  
 PROVINSI : SUMATERA BARAT

NO	Program	Kegiatan	Lokasi Kegiatan	Sifat			Sasaran Manfaat	Perkiraan Biaya	APBN / APBD	SKPD
				B	R	L				
1	2	3	4	5	6	7	8	9	10	11
<b>SARANA DAN PRASARANA</b>										
1	Drenase dan pengerasan jalan sianik laweh	Pencucian Drenase dan pengerasan jalan sianik laweh 2 Km	Dsn. 2 Wonoswi	V			Masarakat	200.000.000	APBD	
2	Balai Desa Kejorongan	Pembangunan Balai Desa Kejorongan 1 Unit	Wonosari		V		Masarakat	300.000.000	APBD	
3	Penyaluran Air Bersih	Penyaluran Air Bersih dari bak penampungan kepermukiman	Dusun 1 dan 2 Wonosari	V			Masakat dan KK	300.000.000	APBD	
4	Pembuatan Jalan Tani Dsn. III dan Gorong - gorong	Pembukaan, Pengkrekekan dan pembuatan gorong gorong 1,5 Km	Dsn. 3 Sidomulyo	V			Masakat dan KK	375.000.000	APBD	
5	Pemasangan PLN	Pemasangan Tonggak dan Pemasangan Kabel Listrik	Dsn. 3 Sidomulyo	V			Masakat dan KK	300.000.000	APBD	
6	Jalan dari Lintas ke Plasma	Pengaspalan jalan dari lintas ke Plasma 1 Km	Dsn. 3 Sidomulyo	V			Masakat dan KK	200.000.000	APBD	
7	Pengerasan Jin Tani	Pemberian Sirtu dan Korai 1 Km	Bancah Talang IV Koto	V			Masakat dan KK	100.000.000	APBD	
8	Pembuatan Jln Tani dan Jembatan dari MAN ke Wonsari	Pembukaan, Pengkrekekan dan pembuatan gorong gorong 3 Km	Rambah IV Koto	V			Masakat dan KK	500.000.000	APBN	
9	Pengerasan Jln Kp. Pisang Tengah	Pemberian Sirtu dan Korai dan Gorong - Gorong 3 Km	Kp. Pisang IV Koto	V			Masakat dan KK	300.000.000	APBD	
10	Jln Lingkung Rambah ke Jln Sidomulyo dan Jembatan	Pembukaan, Pengkrekekan dan pembuatan gorong gorong 2 Km	Rambah IV Koto	V			Masakat dan KK	300.000.001	APBD	



11	Jalan Tani Batang Puncik Tembus Ke Kampung Baru Pd. Rajo	Pengerasan Jln Tani Bl. Puncik Tembus Ke Kp. Baru Pd. Rajo 2Km	Bl. Puncikuk IV Koto	V		Masakat dan KK	300.000.002	APBD	
12	Tempat Beruduk di Masjid Pd.Lapai	Pembuatan Tempat Beruduk di Masjid Pd.Lapai	Pdg. Lapai IV Koto	V		Masakat dan KK	60.000.000	APBD	
13	Pengerasan Jalan Koto Panjang Tembus ke PT.AAI	Pengerasan Jalan Koto Panjang Tembus ke PT.AAI ( Sirtu ) 2 Km	Air Rau VI Koto Selatan	V		Masakat dan KK	300.000.000	APBD	
14	Pembukaan Jalan Tanjung Medan sampai Kp.Lambah	Pembukaan Jalan Tanjung Medan sampai Kp.Lambah ( Pembuatan dan Pemberian Sirtu ) 5 Km	Tj. Medan VI Koto Selatan	V		Masakat dan KK	500.000.000	APBN	
15	Pengaspalan Jalan Rimbo Ganting Menuju Taliuk Randah	Pengaspalan Jalan Rimbo Ganting Menuju Taliuk Randah 6 Km	Air Rau VI Koto Selatan	V		Masakat dan KK	700.000.000	APBN	
16	Pengaspalan Jalan SMK I	Pengaspalan Jalan SMK I 2 Km	Kapundung VI Koto Selatan	V		Masarakat dan Pelajar	300.000.000	APBD	
17	Pengaspalan Jalan Tani 1 & 2	Pengaspalan Jalan Tani 1 & 2 sepanjang 4 Km	Sei Balai VI Koto Selatan	V		Masakat dan KK	500.000.000	APBN	
18	Pengaspalan Jalan Sungai Balai Kampung Lamo	Pengaspalan Jalan Sungai Balai Kampung Lamo 3Km	Sei Balai VI Koto Selatan	V		Masakat dan KK	500.000.000	APBN	
19	Perbaikan Jln	Pengerasan dan pemberian Sirtu	Koto Batagak VI Koto Utara	V		Masakat dan KK	300.000.000	APBD	
20	Perbaikan Jln Durian Tbarau ke VI Koto Selatan	Pengaspalan 1 km	Durian Tbarau VI Koto Utara	V		Masakat dan KK	200.000.000	APBD	
21	Perbaikan Jln Lasung Teleng ke Koto Panjang	Pengerasan dengan Sirtu 1 Km	Rimbo Panjang VI Koto Utara	V		Masakat dan KK	200.000.000	APBD	
22	Pembuatan Bronjong dan tangga Messjid Raya Al Mukhlisin 3 m	Pembuatan Bronjong dan tangga Messjid Raya Al Mukhlisin 300 m	Dr. Klianagan Langgam	V		Masakat dan KK	200.000.000	APBD	
23	Pengaspalan Jln. Lingkar Terminal	Pengaspalan Jln. Lingkar Terminal 1 km	Kinaili Langgam	V		Masakat dan KK	200.000.000	APBD	
24	Rehab Terminal Ps. Durian Klianagan	Rehab Terminal Ps. Durian Klianagan	Kinaili Langgam	V		Masakat dan KK	500.000.000	APBN	
25	Pengaspalan Jln Lngkar	Pengaspalan Jln Lngkar 1 Km	Passar Kinaili Langgam	V		Masakat dan KK	200.000.000	APBD	
26	Pagar puskesmas	Pagar puskesmas 50 M	Kinaili Langgam	V		Masarakat	100.000.000	APBD	
27	Pengaspalan Jln Prummas dan Drainase	Pengaspalan Jln Prummas dan Drainase 1 km	Kantor Camat Langgam	V		Masarakat	200.000.000	APBD	
28	Perbaikan Jln Tani	Perbaikan Jln Tani 2,5 Km	Batih Ula Langgam	V		Masarakat dan Kelompok Tani	300.000.000	PNPM	
29	Pengaspalan Jln Rajang	Pengaspalan Jln Rajang 1 km	Kinaili Langgam	V		Masarakat dan Kel. Tani	200.000.000	APBD	

30	Pengerasan Badan Jln Rantau Panjang ke Pd. Jua	Pengerasan Badan Jln Rantau Panjang ke Pd. Jua 6 Km	Rantau Panjang Langgam	V		Masarakat dan KK	700.000.000	APBN	
31	Peningkatan Jln Tani	Peningkatan Jln Tani 2 Km	S.Angung	V		Masarakat dan Kelompok Tani	300.000.000	APBD	
32	Pengaspalan Jln Padang Canduh Ke Sari mulyo	Pengaspalan Jln Padang Canduh Ke Sari mulyo 1,3 Km	Sidomukti Bangun Rejo	V		Masakat dan KK	200.000.000	APBD	
33	Pembuatan Gorong- gorong	Pembuatan Gorong- gorong 500 M	Sari Mulyo B. Rejo	V		Masakat dan KK	100.000.00	APBD	
34	Pembuatan Jln Tani	Pembuatan Jln Tani 1,5 Km	Pd. Sari Sidodadi	V		Masarakat dan Kelompok Tani	200.000.000	APBD	
35	Perkerasan Jln tani Dusun Padang sari dan Dsn 2	Perkerasan Jln tani Dusun Padang sari dan Dsn II, 2Km	Pd. Sari Sidodadi	V		Masarakat dan Kel. Tani	300.000.000	APBD	
36	Pembangunan Jln Tani	Pembangunan Jln Tani 1,5 Km	Pd. Sari Sidodadi	V		Masarakat dan Kel. Tani	200.000.000	APBD	
37	Perkerasan Jln Tani	Perkerasan Jln Tani 2 Km	Pd. Sari Sidodadi	V		Masarakat dan Kel. Tani	300.000.000	APBD	
38	Pembangunan Jln Tani	Pembangunan Jln Tani 1,5 Km	Dsn. 3 Koja	V		Masarakat dan Kel. Tani	200.000.000	APBD	
39	Pembangunan Jln Tani	Pembangunan Jln Tani 1 Km	Dsn. 4 Koja	V		Masarakat dan Kel. Tani	200.000.000	APBD	
40	Jalan Kampung	Jalan Kampung 1 Km	RT. 1 Alamanda	V		Masakat dan KK	200.000.000	APBD	
41	Pengaspalan Jln	Pengaspalan Jln 2 Km	Limpato	V		Masakat dan KK	300.000.000	APBD	
42	Pembuatan TK dan SD Lokasi ada	Pembuatan TK dan SD Lokasi ada	Limpato	V		Masakat dan KK	700.000.000	APBN	
43	Pembangunan Gedung dan Balai Pertemuan Masyarakat	Pembangunan Gedung dan Balai Pertemuan Masyarakat	Nagari Seliap Kejorangan	V		Masarakat Kelompok Tani	300.000.000	APBD	
44	Pembuatan dan Pengerasan Jln Tani Lb. Kasai	Pembuatan dan Pengerasan Jln Tani Lb. Kasai 900M	Kajai Langgam	V		Masarakat dan Kelompok Tani	175.000.000	APBD	
45	Pengaspalan Jln SD 32	Pengaspalan Jln SD 33. Sepanjang 300 m	Aua Badidik Langgam	V		Masarakat dan anak - anak	300.000.000	PNPM	
46	Polindes (Air Maruap, Dr.Kandang, Langgam, Gn.Sangkur, Pd. Kuranji, Pd. Kadok, Durian Tbaru, Limpato.	Polindes (Air Maruap, Dr.Kandang, Langgam, Gn.Sangkur, Pd. Kuranji, Pd. Kadok, Durian Tbaru, Limpato.	8. Lokasi	V		Masarakat	3.000.000.000	APBN	
<b>B. BIDANG EKONOMI, SOSIAL DAN BUDAYA</b>									
1	Bantuan Alat Pendukung Gambus	Bantuan Alat Pendukung Gambus 1 Set	Wonosari	V		Masarakat Dan Pemuda, Pemuda	200.000.000	APBD	



2	Pembangunan Gedung Kantor KAN	Pembangunan Gedung Kantor KAN	Kinai Langgam	V		Tokoh Masyarakat adat	200.000.000	APBD	
3	Pembaerian Makan Tambahan Balita	Pembaerian Makan Tambahan Balita	Sidoruyo	V		Masyarakat dan Balita	100.000.000	APBD	
4	Perbaikan Gedung Polihdes	Perbaikan Gedung Polihdes 1 Unit	Sari Mulyo Bangun Rejo	V		Masyarakat	100.000.000	APBD	
5	Penyuluhan Pertanian	Penyuluhan Pertanian	Bangun Rejo	V		Masyarakat dan Kelompok Tani	100.000.000	APBD	
6	Pembinaan dan Guru Wirid Yasin	Pembinaan dan Guru Wirid Yasin	Koto Gadang Jaya	V		Masyarakat	100.000.000	APBD	
7	Rehab Kantor Barnus Nagari Kinai	Rehab Kantor Barnus Nagari Kinai	Kinai	V		Masyarakat	200.000.000	APBD	
8	Pembuatan Kantor LPMN Nagari Kinai	Pembuatan Kantor LPMN Nagari Kinai	Kinai	V		Masyarakat	200.000.000	APBD	
9	Pembinaan wirid Yasin Sekenagarian Kinai	Pembinaan wirid Yasin Sekenagarian Kinai	Setiap Kejorongan	V		Masyarakat	100.000.000	APBD	
10	Pembinaan TPA	Pembinaan TPA	Se Nagari Kinai	V		Masyarakat	200.000.000	APBD	
11	Pembinaan Porbi	Pembinaan Porbi	Nagari	V		Masyarakat	100.000.000	APBD	
12	Penyuluhan Kesehatan Kepada Masyarakat	Penyuluhan Kesehatan Kepada Masyarakat	Kengarian Kinai	V		Masyarakat	100.000.000	APBD	
D	<b>BIDANG PENDIDIKAN</b>								
1	Pembangunan Gedung MDA dan Honor Guru	Pembangunan Gedung MDA dan Honor Guru	Sumber Agung	V		Anak-anak dan Masyarakat	300.000.000	APBD	
2	Pembuatan Tk Bundo Kandung	Pembuatan Tk Bundo Kandung	Kinai Langgam	V		Anak-anak dan Masyarakat	100.000.000	APBD	
3	Rehab Pagar SD	Rehab Pagar SD	Wonosari	V		Masyarakat	100.000.000	APBD	
4	Pembangunan Gedung SD	Pembangunan Gedung SD	Dusun Dr Kandang VI Koto Ulara	V		Masyarakat dan Kepala keluarga	100.000.000	APBD	
5	Pembuatan Moblier TPA MDA/TPA Dan Honor Guru	Pembuatan Moblier TPA MDA/TPA Dan Honor Guru	Kp Lambah VI Koto Ulara	V		Masyarakat dan anak - anak	100.000.000	APBD	
6	Pembangunan Gedung TK	Pembangunan Gedung TK	Ai Rau VI Koto Selatan	V		Masyarakat	100.000.000	APBD	
7	Pembangunan Perumahan Guru	Pembangunan Perumahan Guru	Gunung sangkur	V		Masyarakat dan anak - anak	100.000.000	APBD	
8	Pembuatan Pagar dan Rehab Gedung TK Bakti V	Pembuatan Pagar dan Rehab Gedung TK Bakti V	Rambah IV Koto	V		Masyarakat dan anak - anak	100.000.000	APBD	
9	Perbaikan Gedung dan Moblier TK	Perbaikan Gedung dan Moblier TK	Bangun Rejo	V		Anak-anak dan Masyarakat	200.000.000	APBD	
10	Penambahan Lahan Gedung TK	Penambahan Lahan Gedung TK	Koto Gadang Jaya	V		Masyarakat	200.000.000	APBD	



11	Perluasan Perkarangan TK	Perluasan Perkarangan TK	Alamanda	V	Anak-anak dan Masyarakat	500.000.000	APBN
12	Pembangunan TK dan SD	Pembangunan TK dan SD	Limpalo	V	Masyarakat dan anak-anak	500.000.000	APBN

Kinali, Januari 2011  
Notulen Rapat



Wali Nagari  
Kinali



Ketua DPM  
Kinali

Kaur Pembantu  
WITZIZONI. SH

PERENCANAAN PEMBANGUNAN MAGARI YANG ADA DANANYA TAHUN 2013

MAGARI : KINALI  
 KECAMATAN : KINALI  
 KABUPATEN : PASAMAN BARAT  
 PROVINSI : SUMATERA BARAT

NO	Program	Kegiatan	Lokasi Kegiatan	Sifat			Sasaran Manfaat	Perkiraan Biaya	APBN / APBD	SKPD
				B	R	L				
1	2	3	4	5	6	7	8	9	10	11
<b>SARANA DAN PRASARANA</b>										
1	Sanitasi	Pembangunan Sanitasi / Pembangunan Limbah Sunmur	Dusun 1 dan 2 Wonosari		V		Masyarakat dan KK	4.000.000	APBD	
2	Peningkatan jalan Tani	Peningkatan jalan Tani Pengkrekelan 3 Km	Dusun 1 Wonosari	V			Masyarakat dan Kel. Tani	375.000.000	APBD	
3	Drenase	Penyambungan Drenase areal Jalan Jl Varic (PNBM 2008) 2 Km	Dusun 2 Wonosari		V		Masyarakat dan KK	150.000.000	APBD	
4	Pagar sekeliling Balai desa dan tehab gedung	Pembangunan Pagar sekeliling Balai desa dan tehab gedung	Sidomulyo	V			Masyarakat dan KK	150.000.000	APBD	
5	Pengerasana Jin Perumahan	Perberian Seru / Krakel 500 M	Sg. Air Putih IV katd	V			Masyarakat dan KK	100.000.000	APBD	
6	Jalan Jalan Lingkung Kp. Baru	Pembuatan Jalan Rambat Beton Jalan Lingkung Kp. Baru II Km	Pdg. Rajo IV Koto	V			Masyarakat dan KK	200.000.000	APBD	
7	Pembuatan Jin Tani Air Putih Ke Bjr. Kabung	Pembukaan dan pengerasan + Gorong- gorong 1 Km	Air Putih IV Koto				Masyarakat dan Kel. Tani	300.000.000	APBD	
8	Rambat Beton Jalan Lingkung Padang Lapai	Rambat Beton Jl. Lingkung Pd. Lapai 300 M	Pdg. Lapai IV Koto	V			Masyarakat dan KK	100.000.000	APBD	
9	Tempat Berwuduk dan MCK Masjid Baitul Hikmah	Pembangunan Tempat Berwuduk dan MCK Masjid Baitul Hikmah	Ramban IV Koto	V			Masyarakat dan KK	30.000.000	APBD	
10	Pengaspalan Jalan Padang Kadok	Pengaspalan Jalan Padang Kadok 3 Km	Pd. Kadok VI Koto	V			Masyarakat dan KK	500.000.000	APBN	
11	Pengaspalan Jalan NCR	Pengaspalan Jalan NCR 6 Km	Pd. Kadok VI Koto Salatan	V			Masyarakat dan KK	800.000.000	APBN	
12	Pengaspalan Jalan Usaha Tani Banjar Durian Gadang	Pengaspalan Jalan Usaha Tani Banjar Durian-Gadang 3 Km	Bj. Dd. Gadang VI Koto Selatan	V			Masyarakat dan Kel. Tani	500.000.000	APBN	
13	Pembangunan Musholla SMK I	Pembangunan Musholla SMK I	Kapungdung VI Koto Selatan	V			Masyarakat dan Pelajar	200.000.000	APBD	



14	Pengerasan Jln Padang bolal	Pengerasan Jln Padang bolal 2 Km	Pd. Bolal VI Koto Selatan	V		Masyarakat dan KK	300.000.000	APBD	
15	Pengerasan Jalan Tani Padang Libuang	Pengerasan Jalan Tani Padang Libuang 2 Km	Pd. Libuang VI Koto Selatan	V		Masyarakat dan KK	300.000.000	APBD	
16	Perbaikan Jln ke Palo Banda	Sertu dan Pengerasas 2,5 Km	Air Maruk VI Koto Utara	V		Masyarakat dan KK	300.000.000	APBD	
17	Pemasangan Tonggak dan Pemasangan Kabel Listrik	Pemasangan Tonggak dan Pemasangan Kabel Listrik	Kp. Lambah VI Koto Utara	V		Masyarakat dan KK	200.000.000	APBD	
18	Pemasangan Tonggak dan Pemasangan Kabel Listrik	Pemasangan Tonggak dan Pemasangan Kabel Listrik	Dr. Kandang VI Koto Utara	V		Masyarakat dan KK	200.000.000	APBD	
19	Perbaikan Jln. Tani dari Kantor Camat ke alamanda	Sertu dan Pengerasas 1,5 Km	Kinail Langgam	V		Masyarakat dan Kel.Tani	200.000.000	APBD	
20	Perbaikan Jln Kp. Lagan Ujung kampung	Sertu dan Pengerasas 700.m	Lagan Langgam	V		Masyarakat dan KK	175.000.000	APBD	
21	Perbaikan Jln. Simbang Panco ke Lb. Karak	Sertu dan Pengerasas 1,5 Km	Panco Langgam	V		Masyarakat dan KK	100.000.000	APBD	
22	Pembangunan Jaringan Listrik	Pembangunan Jaringan Listrik 500 M	Kp. Lagan Langgam	V		Masyarakat dan KK	200.000.000	APBD	
23	Pengerasan Jln dari Ranting bamban ke Kamp. Lagan + Jambatan	Sirtu dan Pengerasan 2 Km	Ranting Bamban	V		Masyarakat dan KK	300.000.000	APBD	
24	Pembuatan Jembatan Pd. Jirat ke Klp. Tani Dr. Kianggan	Pembuatan Jembatan 12 M	Pd. Jirat Langgam	V		Masyarakat dan Kel.Tani	200.000.000	APBD	
25	Pengerasan jalan Lapangan Bola Kaki Dreihase dan Gorong 2	Pengerasan jalan Lapangan Bola Kaki Dreihase dan Gorong 1 Km	Silambu Langgam	V		Masyarakat dan KK	200.000.000	APBD	
26	Perbaikan Jln Bancuh Inai	Sirtu dan Pengerasan 1 Km	Kp. Cubadak Langgam	V		Masyarakat dan KK	175.000.000	APBD	
27	Perbaikan Jln	Sirtu dan Pengerasan 4 Km	RT.3,4 dan Dsn 2 Sumber Agung	V		Masyarakat dan KK	500.000.000	APBN	
28	Pembuatan Kantor LKMA	Pembuatan Kantor LKMA	Pd. Canduah Bangun Rejo	V		Masyarakat dan KK	200.000.000	APBD	
29	Pembuatan Penampung longсорan	Pembuatan Penampung longсорan	Pd. Canduah Bangun Rejo	V		Masyarakat dan KK	175.000.000	APBD	
30	Perbaikan Jln	Sirtu dan Pengerasan 1 Km	Pd. Sai Siodadadi	V		Masyarakat dan KK	175.000.000	APBD	
31	Perbaikan Dreihase	Perbaikan Dreihase 1 Km	Pd. Sai Siodadadi	V		Masyarakat dan KK	100.000.000	APBD	
32	Pembuatan Dreihase Penakaman	Perbaikan Dreihase 2 Km	Pd. Sai Siodadadi	V		Masyarakat dan KK	100.000.000	APBD	
33	Pembuatan Gorong - gorong	Pembuatan Gorong - gorong	Limau putu siodadadi	V		Masyarakat dan KK	30.000.000	APBD	
34	Pembangunan Jln Tani	Pembukaan dan pengerasan + Gorong-gorong 1,5 Km	Dsn. 1	V		Masyarakat dan Kel.Tani	200.000.000	APBD	



35	Pembuatan Jembatan ke Kebun Masyarakat	Pembuatan Jembatan ke Kebun Masyarakat 4 buah	Koja	V		Masyarakat dan KK	500.000.000	APBN	
36	Pembangunan Tiang Listrik dua tempat	Pembangunan Tiang Listrik dua tempat	Alamanda	V		Masyarakat dan KK	30.000.000	APBD	
37	Pengerasan Jln	Sirtu dan Pengerasan 4 Km	Limpato	V		Masyarakat dan KK	30.000.000	APBD	
38	Pembangunan Air Bersih dan MCK	Pembangunan Air Bersih dan MCK	Limpato	V		Masyarakat dan KK	200.000.000	APBD	
39	Peningkatan Posyandu 41 Posyandu	Peningkatan Posyandu 41 Posyandu	Nagari Setiap Kelurahan	V		Masyarakat	500.000.000	APBN	
<b>B. BIDANG EKONOMI, SOSIAL DAN BUDAYA</b>									
1	Pembangunan Koperasi Muslimah	Pembuatan Gedung Kantor	Silambau Langgam	V		Kelompok Tani dan Masyarakat	200.000.000	APBD	
2	Pengadaan Kerajinan Tangan Perempuan	Pengadaan Kerajinan Tangan Perempuan	Alamanda	V		Masyarakat	100.000.000	APBD	
3	Penyuluhan Peternak Ayam	Pembinaan	Bangun Rejo	V		Masyarakat	100.000.000	APBD	
4	Pembangunan Jaringan Air Bersih (PDAM)	Pembangunan Jaringan Air Bersih (PDAM)	Se Nagari Kinail	V		Masyarakat	500.000.000	APBN	
5	Pembinaan Sanggar Budaya Tradisional Minang Kabau	Pembinaan Sanggar Budaya Tradisional Minang Kabau	Nagari	V		Masyarakat	100.000.000	APBD	
6	Pembinaan Sanggar Budaya Tradisional Jawa	Pembinaan Sanggar Budaya Tradisional Jawa	Nagari	V		Masyarakat	100.000.000	APBD	
7	Pembinaan dan Penambahan Modal PKK	Pembinaan dan Penambahan Modal PKK	Nagari	V		Masyarakat dan Kepala Keluarga	1.000.000.000	APBN	
<b>D. BIDANG PENDIDIKAN</b>									
1	Pelatihan Jahit menjahit Ibu PKK	Pelatihan dan tambahan alat-alat Jahit menjahit Ibu PKK	Sumber Agung	V		Masyarakat dan Kelompok	100.000.000	APBD	
2	Pembuatan Mobiler TPA MDA/TPA Dan Honor Guru	Pembuatan Mobiler TPA MDA/TPA Dan Honor Guru	Baleh Uba Langgam	V		Masyarakat	200.000.000	APBD	
3	Pembangunan TPA dan MDA dan Honor Guru	Pembangunan TPA dan MDA dan Honor Guru	Air Meruap VI Koto Utara	V		Kelompok Tani dan Masyarakat	200.000.000	APBD	
4	Pembangunan TK	Pembangunan Gedung TK	Koto Padang VI Koto Utara	V		Masyarakat dan anak - anak	200.000.000	APBD	
5	Pembangunan Gedung TK	Pembangunan Gedung TK	Gunung sangkur VI Koto Selatan	V		Masyarakat dan anak - anak	200.000.000	APBD	
6	Bantuan Tambahan Honor Guru TK, SD SMP Islam Bhakti	Bantuan Tambahan Honor Guru TK, SD SMP Islam Bhakti	Bayur Kabung IV Koto			Masyarakat dan anak - anak	500.000.000	APBN	
7	Pembangunan MDA	Pembangunan MDA	Alamanda	V		Masyarakat dan anak - anak	200.000.000	APBD	



Wali Nagari Kinall

Pimpinan Rapat

Ketua LPMN

ZAINAL RAHAB

Notulen Rapat

Kaur Bendahari

WITZAZDNI. SH



PERENCANAAN PEMBANGUNAN NAGARI YANG ADA DANANYA TAHUN 2014

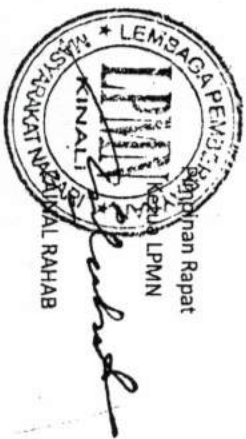
NAGARI : KINALI  
 KECAMATAN : KINALI  
 KABUPATEN : PASAMAN BARAT  
 PROVINSI : SUMATERA BARAT

NO	Program	Kegiatan	Lokasi Kegiatan	Sifat			Sasaran Manfaat	Perkiraan Biaya	APBN / APBD	SKPD
				B	R	L				
1	2	3	4	5	6	7	8	9	10	11
<b>SARANA DAN PRASARANA</b>										
1	Pencucian Sungai Batang Mandi Angin	Pencucian Sungai Batang Mandi Angin sepanjang 5 Km	Dusun 3 Wonosari	V			Masyarakat dan KK	20.000.000	APBD	
2	Peningkatan Jalan Aspal	Peningkatan Jalan Aspal 2 Km	Dsn. 2,3 Wonosari	V			Masyarakat dan KK	300.000.000	APBD	
3	Jalan lapangan bola	pengeraan dan Pengaspalan jalan lapangan bola 200 M	Sidomulyo	V			Masyarakat dan KK	50.000.000	APBD	
4	Jalan Tani Kampung Baru	Pengerasan dan Pengketejalan Jalan Tani Kampung Baru 1 Km	Pdg. Rajo IV Koto	V			Masyarakat dan KK	150.000.000	APBD	
5	Pembangunan Masjid Istiqomah dan MCK	Pembangunan Masjid Istiqomah dan MCK	Byr. Kabung IV koto		V		Masyarakat dan KK	100.000.000	APBD	
6	Pengaspalan Jln Lingkung	Pengaspalan Jln Lingkung 800, m	Lb. Pasaman IV Koto	V			Masyarakat dan KK	150.000.000	APBD	
7	Pengaspalan Jln	Pengaspalan Jln 2 Km	Purna Bahara VI koto Selatan	V			Masyarakat dan KK	300.000.000	APBD	
8	Air Bersih	Air Bersih	Tj. Medan VI Koto Selatan	V			Masyarakat dan KK	300.000.000	APBD	
9	Tempat Parkir Mesjid Nurul Huda	Tempat Parkir Mesjid Nurul Huda	Tj. Medan VI Koto Selatan	V			Masyarakat dan KK	50.000.000	APBD	
10	Pembangunan Jaringan Listrik	Pembangunan Jaringan Listrik	Tj. Medan VI Koto Selatan	V			Masyarakat dan KK	200.000.000	APBD	
11	Pengerasan Jln Tani Simp. Durian	Pengerasan Jln Tani Simp. Durian 1, Km	Kp. Lambah VI Koto Selatan	V			Masyarakat dan Kelompok Tani	200.000.000	APBD	
12	Perbaikan Jln Tani	Srtu dan Pengerasan 2 Km	Koto Batagak VI Koto Selatan		V		Masyarakat dan Kelompok Tani	300.000.000	APBD	
13	Perbaikan Jln Objek Wisata Siburai burai	Srtu dan Pengerasan 3 Km	Durian Kandang VI Koto Utara	V			Masyarakat dan KK	500.000.000	APBN	

14	Perbaikan dan Pembuatan Jln Wisata	Shtu dan Pengerasan 3 Km	Tabek Gadang VI Koto Ular	V		Masyarakat dan KK	500.000.000	APBN	
15	Perbaikan Jembatan	Perbaikan Jembatan 5 M	Dr. Kandang VI Koto Utara	V		Masyarakat dan KK	150.000.000	APBD	
16	Pembuatan Jln Lingkak Kantor Camat ke Silambau + Jembatan	Pembukaan dan Pengerasan 700 m	Kinail Langgam	V		Masyarakat dan KK	100.000.000	APBD	
17	Pembuatan dan Pengerasan Jln Tani	Pembuatan dan Pengerasan Jln Tani 800 M	Bateh Uba Langgam	V		Masyarakat dan Kelompok Tani	175.000.000	APBD	
18	Pengerasan Jln Lingkak Kantor Camat ke Silambau + Jembatan 4.m	Pengerasan Jln Lingkak Kantor Camat ke Silambau 1 Km + Jembatan 4.m	Kinail Langgam			Masyarakat dan KK	300.000.000	APBD	
19	Pembangunan Gedung TK	Pembangunan Gedung TK	Bateh Uba Langgam	V		Masyarakat dan KK	300.000.000	APBD	
20	Perbaikan Jln Lama Aur Badidick ke Parco + Jembatan	Pengaspalan Jln Lama Aur Badidick ke Parco + Jembatan 300 M	Aua Badidick Langgam	V		Masyarakat dan KK	300.000.000	APBD	
23	Penahanan Tebing Sungai Ikan Larangan	Pemasangan Bronjong 100 M	Silambau Langgam	V		Masyarakat dan KK	200.000.000	APBD	
24	Pengerukan Sungai Bl. Pinagar	Pengerukan Sungai Bl. Pinagar 2 Km	S. Agung	V		Masyarakat dan KK	50.000.000	APBD	
25	Pembangunan Dreinhase dari Sari mulyo ke Sidomukti	Pembangunan Dreinhase dari Sari mulyo ke Sidomukti 1 Km	Sari MulyoBangun Rejo	V		Masyarakat dan KK	100.000.000	APBD	
26	Pembuatan Tanggul dan Bronjong	Pembuatan Tanggul dan Bronjong 500 M	Sidomukti Bangun Rejo	V		Masyarakat dan KK	150.000.000	APBD	
27	Pembangunan Dreinhase	Pembangunan Dreinhase 1 Km	Dsn. 1 sidodadi	V		Masyarakat dan KK	100.000.000	APBD	
28	Pelanjutan Pembangunan Mesjid	Pelanjutan Pembangunan Mesjid	Sidodadi	V		Masyarakat dan KK	100.000.000	APBD	
29	Pelanjutan Pembangunan Mesjid Immadudin.	Pelanjutan Pembangunan Mesjid Immadudin	Dsn. 1 sidodadi	V		Masyarakat dan KK	100.000.000	APBD	
30	Pelanjutan Pembangunan Mesjid Baitul Kohar	Pelanjutan Pembangunan Mesjid Baitul Kohar	Dsn. 1 sidodadi	V		Masyarakat dan KK	100.000.000	APBD	
31	Perkerasan Jln Tani	Perkerasan Jln Tani 1 Km	Dsn. 3 Koja	V		Masyarakat dan Kelompok Tani	150.000.000	APBD	
32	Pembangunan MCK	Pembangunan MCK	Dsn.3,4 Koja	V		Masyarakat dan KK	60.000.000	APBD	
33	Pembangunan jalan Kampung dan pembuatan tiang Listrik	Pembangunan jalan Kampung dan pembuatan tiang Listrik 1 Km	Dsn 3 Alaramanda	V		Masyarakat dan KK	300.000.000	APBD	
34	Pembuatan Kantor Jorong	Pembuatan Kantor Jorong 1 bh	Limpato	V		Masyarakat dan KK	100.000.000	APBD	
35	Peningkatan Posyandu PLUS 3 Pos Yandu	Peningkatan Posyandu PLUS 3 Pos Yandu	Nagari	V		Masyarakat dan KK	300.000.000	APBD	
B	<b>B. BIDANG EKONOMI, SOSIAL DAN BUDAYA</b>								



35	Peningkatan Posyandu PLUS 3 Pos Yandu	Peningkatan Posyandu PLUS 3 Pos Yandu	Nagari		V	Masarakat dan KK	300.000.000	APBD	
<b>B. BIDANG EKONOMI, SOSIAL DAN BUDAYA</b>									
1	Buruh Pengaitan	Pembangunan Irgasi	Bangun Rejo		V	Masarakat dan Kelompok Tani	500.000.000	APBN	
2	Pembinaan Sanggar Budaya Tradisional Mandahiling	Pembinaan Sanggar Budaya Tradisional Mandahiling	Nagari		V	Masarakat	100.000.000	APBD	
3	Penambahan Modal Kelompok SPP se KengarianKinaili	Penambahan Modal Kelompok SPP se KengarianKinaili	Kelompok-Kelompok Perjorong		V	Masarakat	1.000.000.000	APBN	
4	Pembinaan PKK	Pembinaan PKK Sle Nagari	Nagari		V	Masarakat dan Kelompok	1.000.000.000	APBN	
<b>D. BIDANG PENDIDIKAN</b>									
1	Pembuatan Mobiler TPA MDA/TPA Dan Honor Guru	Pembuatan Mobiler TPA MDA/TPA Dan Honor Guru 1 Unit	Aur Badidik Langgam		V	Masarakat	300.000.000	APBD	
2	Pembangunan TPA dan Honor Guru	Pembangunan TPA dan Honor Guru 1 Unit	Durian Kandang VI Koto Utara		V	Masarakat dan Balita	200.000.000	APBD	
3	Pengadaan Guru TPA dan MDA	Pengadaan Guru TPA dan MDA	Lubuk Talang VI Koto Utara		V	Masarakat	200.000.000	APBD	
4	Pembangunan Gedung TK	Pembangunan Gedung TK dan Mobiler	Limpato		V	Masarakat	100.000.000	APBD	



Notulen Rapat  
Kaur Perbangkutan  
WITZIP: ONI. SH

Kinaili, Januari 2011

INDIKASI PERENCANAAN PEMBANGUNAN DARI RPJM - NAGARI

NO	INDIKASI PROGRAM	LOKASI GARAPAN	PERKIRAAN SASARAN	KETERANGAN
1	2	3	4	5
A	BIDANG SARANA DAN PRASARANA			
1	Pencucian Drenase dan pengerasan jalan sianik lawati	Dsn.2 Wonoswri	300 KK	
2	pengerasan jalan Tani dusun I menuju sumber agung	Dusun 1 Wonosari	100 KK	
3	Pengaspalan / Corsemen jalan Lingkung RT 1 s/d RT 10	Wonosari	300 KK	
4	Pembangunan Balai Desa Kejoangan	Wonosari	1000 KK	
5	Penyaluran Air Bersih diribak penampungan kepermukiman	Dusun 1 dan 2 Wonosari	50 KK RTM	
6	Pembangunan Sanitasi / Pembangunan Limbah Sumur	Dusun 1 dan 2 Wonosari	50 KK RTM	
7	pembangunan jembatan Mandiangin Di RT 10	RT 10 Wonosari	200 KK	
8	Penyambungan Drenase areal jalan Jl Vario (PNPM 2008)	Dusun 2 Wonosari	100 KK	
9	Membangun Saluran Irigasi Berdungan Bl. Ganggo	Dusun 1 dan 2 Wonosari	200 KK	
10	Pencucian Sungai Balang Mandi Angin	Dusun 3 Wonosari	1000 KK	
11	Peningkatan jalan Tani	Dusun 1 Wonosari	200 KK	
12	Membangun Pagar Pembatas Pemukiman umum	Dusun 2 Wonosari	200 KK	
13	Peringkatan Jalan Aspal	Dsn.2-3 Wonosari	100 KK	
14	Pengerasan Jalan Lingkar	Rt 9 Wonosari	100 KK	
15	Pembuatan Jalan Tani Dsn.III DAN Gorong - gorong	Dsn. 3 Sidomulyo	100 KK	
16	pengerasan jalan Tani	Dsn. 1 Sidomulyo	200 KK	
17	Pemasangan Tonggak dan Pemasangan Kabel Listrik	Dsn. 3 Sidomulyo	200 KK	



18	Pembukaan Jalan dan Jembatan	Dsn. 2 Sidomulyo	200 KK	
19	Pengaspalan Jalan	Dsn. 2 Sidomulyo	500 KK	
20	Pembangunan Pagar sekeliling Balai desa dan trehab gedung	Sidomulyo	500 KK	
21	pengerasan dan Pengaspalan jalan lapangan bola	Sidomulyo	500 KK	
22	Pengaspalan jalan dari lintas ke Plasma	Dsn. 3 Sidomulyo	500 KK	
23	Pembuatan Jalan Penghubung Ke wonosari	Kp. Pisang IV Koto	500 KK	
24	Drainase Pasar	Tempurung IV Koto	500 KK	
25	Pengerasan Jln Tani	Bancah Talang IV Kd	200 KK	
26	Pengerasan Jln Lingkung Lap. Bola Kaki	Rambah IV Koto	100 KK	
27	Pembuatan Jln Tani dan Jembatan dari MAN ke Wonsari	Rambah IV Koto	200 KK	
28	Pembuatan Jalan Tani Bancah Kaladi	Bt. Puntukrik IV Koid	100 KK	
29	Pengaspalan Jln Lingkung	Lb. Pasaman IV Koid	100 KK	
30	Pembuatan Jln Lingkung Rambah ke Jln Sidomulyo dan Jembatan	Rambah IV Koto	100 KK	
31	Pengerasan Jln Kp. Pisang Tangah	Kp. Pisang IV Koto	200 KK	
32	Pembuatan Jln Tani Air Putih Ke Byr. Kabung	Air Putih IV Koto	200 KK	
33	Rambat Beton Jalan Lingkung Padang Lapai	Pdg. Lapai IV Koto	100 KK	
34	Pengerasan Jalan Tani Batang Punik Tembus Ke Kampung Baru Pd. Rajo	Bt. Puntukrik IV Koid	100 KK	
35	Pengaspal Jl Lapangan Bola Kaki	Sel Paku IV Koto	100 KK	
36	Pembuatan Bronjong Di Samping Masjid Baitul Hikmah	Rambah IV Koto	500 KK	
37	Pembuatan Tempat Beruduk dan Rambat Beton Jalan Menuju Musholla AL - Azhar	Rambah IV Koto	100 KK	
38	Pembangunan Tempat Beruduk dan MCK Masjid Baitul Hikmah	Rambah IV Koto	100 KK	
39	Pembangunan Tempat Beruduk dan MCK Masjid Nurul Huda	Bt. Puntukrik IV Koto	100 KK	
40	Pembuatan Tempat Beruduk di Masjid Pd. Lapai	Pdg. Lapai IV Koto	100 KK	
41	Pengerasan Jalan Tani Kampung Baru	Pdg. Rajo IV Koto	200 KK	
42	Pembangunan Masjid Istiqomah dan MCK	Byr. Kabung IV Koto	200 KK	
43	Pembuatan Jalan Rambat Beton Jalan Lingkung Kp. Baru	Pdg. Rajo IV Koto	100 KK	
44	Peningkatan Jalan Air Putih	Air Putih IV Koto	200 KK	
45	Pembangunan Gedung MDA	Byr. Kabung IV Koto	200 KK	
46	Pengerasana Jln Perumahan	Sp. Air Putih IV Koto	50 KK RTM	

47	Pengerasan Jalan Koto Panjang Tembus ke PT.AAI	Air Rau VI Koto Selatan	200 KK	
48	Pembukaan Jalan Tanjung Medan sampai Kp. Lambah	Tj. Medan VI Koto Selatan	200 KK	
49	Pengaspalan Jalan Rimbo Ganting Menuju Taluk Randah	Air Rau VI Koto Selatan	200 KK	
50	Pengaspalan Jalan Tani 1 & 2	Sei Balai VI Koto Selatan	200 KK	
51	Pengaspalan Jalan Sungai Balai Kampung Lamo	Sei Balai VI Koto Selatan	200 KK	
52	Pengerasan Jalan Kampung Sabuk dan Pengaspalan	Tj. Medan VI Koto Selatan	200 KK	
53	Pengerasan Jalan Bancha Mayang	Tj. Medan VI Koto Selatan	200 KK	
54	Pengerasan Jalan Batang Tingkok	Tj. Medan VI Koto Selatan	200 KK	
55	Pengaspalan Jalan Rimbo Cacing sampai air carut	Tj. Medan VI Koto Selatan	200 KK	
56	Pengaspalan Jalan Padang Kuraji Sampai Gunung Sangkur	Pd. Kuraji VI Koto Selatan	200 KK	
57	Pengaspalan Jalan Padang Kadok	Pd. Kadok VI Koto Selatan	200 KK	
58	Pengaspalan Jalan NCR	Pd. Kadok VI Koto Selatan	200 KK	
59	Pengaspalan Jalan Usaha Tani Banjar Durian Gadang	Bj. Dd. Gadang VI Koto Selatan	100 KK	
60	Pengerasan Jln Padang bolai	Pd. Bolai VI Koto Selatan	300 KK	
61	Pengerasan Jalan Tani Padang Libuang	Pd. Libuang VI Koto Selatan	100 KK	
62	Pengaspalan Jln	Purna Bahara VI Koto Selatan	200 KK	
63	Ak Bersih	Tj. Medan VI Koto Selatan	300 KK	
64	Tempat Parkir Masjid Nurul Huda	Tj. Medan VI Koto Selatan	100 KK	
65	Pembangunan Jaringan Listrik	Tj. Medan VI Koto Selatan	200 KK	
66	Pengerasan Jln Tani Simp. Durian	Kp. Lambah VI Koto Selatan	200 KK	
67	Pembangunan Gedung dan Balai Pertemuan Masyarakat	Nagari Setap Kelorongan Sei Balai VI Koto Selatan	500 KK	
68	Pengerasan Jl Tani I	Sei Balai VI Koto Selatan	100 KK	



69	Pengerasan Jln Tani II dan Jembatan 8 M	Sei Balai VI Koto Selatan	100 KK	
70	Pengadaan PLN / Penerangan	Sei Balai VI Koto Selatan	200 KK	
71	Perbaikan Jln	Sei Balai VI Koto Selatan	100 KK	
72	Perbaikan Jln	Koto Batagak VI Koto Utara	100 KK	
73	Perbaikan Jln	Koto Palanduak VI Koto Utara	100 KK	
74	Perbaikan Jln ke Palo Banda	Air Maruk VI Koto Utara	100 KK	
75	Perbaikan Jln Tani	Koto Batagak VI Koto Selatan	100 KK	
76	Perbaikan Jln Objek Wisata Siburai - burai	Durian Kandang VI Koto Utara	200 KK	
77	Perbaikan Jln Kp.Lambah Ke VI Koto Selatan	Kp. Lambah VI Koto Utara	200 KK	
78	Perbaikan Jln	Koto Padang VI Koto Utara	100 KK	
79	Perbaikan Jln Ribo Panjang ke VI Koto Selatan	Rimbo Panjang VI Koto Utara	200 KK	
80	Perbaikan Jln Durian Tbarau ke VI Koto Selatan	Durian Tbarau VI Koto Utara	200 KK	
81	Perbaikan Jln Lasung Teleng ke Koto Panjang	Rimbo Panjang VI Koto Utara	200 KK	
82	Perbaikan Irigasi	Kt Palanduak VI Koto Utara	200 KK	
83	Perbaikan Jln Tani	Dr. Kandang	100 KK	
84	Perbaikan titik Penampungan sumber PDAM	Se Nagari Kinail	1000 KK	
85	Perbaikan Jembatan	Dr. Kandang VI Koto Utara	200 KK	
86	Pemassangan Tonggak dan Pemassangan Kabel Listrik	Kp. Lambah VI Koto Utara	200 KK	
87	Pemassangan Tonggak dan Pemassangan Kabel Listrik	Dr. Kandang VI Koto Utara	200 KK	
88	Perbaikan dan Pembuatan Jln Wisata	Tabek Gadang VI Koto Utara	200 KK	
89	Pengaspalan Jln Lngkar	Passar Kinail Langgam	200 KK	
90	Penasgalaan Jln Prumngs dan Drekhase	Kantor Camat Langgam Bateh Uba	200 KK	
91	Perbaikan Jln Tani	Langgam	100 KK	

92	Perbaikan Jln Kelompok Tani dari TK ke SMP 2 Kinail	Kinail Langgam	100 KK	
93	Pembuatan Jembatan dari PLN ke Pd. Jirat	Kinail Langgam	100 KK	
94	Perbaikan Jln. Tani dari Kantor Camat ke alamanda	Kinail Langgam	100 KK	
95	Perbaikan Jln Tani Pd.Gugrak	Lubuk Anau Langgam	100 KK	
96	Pengaspalan Jln Rajang	Kinail Langgam	200 KK	
97	Perbaikan Jln Tani Lb. Karak ke Alamanda	Kinail Langgam	200 KK	
98	Perbaikan Jln Bandes	Lubuk Anau Langgam	200 KK	
99	Perbaikan Jln Kp. Lagan Ujung kampung	Lagan Langgam	200 KK	
100	Perbaikan Jln. Simpang Panco ke Lb. Karak	Panco Langgam	200 KK	
101	Perbaikan Jln Bancan Inai	Kp. Cubadak Langgam	100 KK	
102	Pembuatan Jln Lingkar Kantor Camat ke Siarbau	Kinail Langgam	200 KK	
103	Pembuatan dan Pengerasan Jln Tani	Bateh Uba Langgam	100 KK	
104	Pembuatan dan Pengerasan Jln Tani Lb. Kasai	Kajal Langgam	100 KK	
105	Pengaspalan Jln SD 32	Ava Badidik Langgam	100 KK	
106	Pengaspalan Jln Bundu Kandung	Ava Badidik Langgam	100 KK	
107	Pengaspalan Jln Mesjid Al- Ikhlas	Ava Badidik Langgam		
108	Pembangunan Gedung TK	Bateh Uba Langgam	200 KK	
109	Perbaikan Jln Lama Aur Badidik ke Panco + Jembatan	Ava Badidik Langgam	200 KK	
110	Pembuatan Jbl. Gtg dan Pengerasan Jln A. Badidik ke Lagan	Ava Badidik Langgam	200 KK	
111	Pengerasan Badan Jln Rantau Panjang ke Pd. Jua	Rantau Panjang Langgam	100 KK	
112	Pembangunan Jaringan Listrik	Kp. Lagan Langgam	200 KK	
113	Rahab Terminal Ps. Duran Kilangan	Kinail Langgam	200 KK	
114	Pengaspalan Jln Lingkar Terminal	Kinail Langgam	200 KK	
115	Pengerasan Jln dari Ranting bariban ke Kamp. Lagan + Jembatan	Ranting Bariban	200 KK	
116	Pembuatan Bronjong Messjid Raya Al Mukhtsin	Dr. Kilangan Langgam	200 KK	
117	Pembuatan Pagar Makam	Dr. Kilangan Langgam	100 KK	



118	Pembuatan Pagar Makam	Kinai Langgam	100 KK	
119	Pembuatan Jembatan Pd. Jirat ke Klp. Tani Dr. Kliangan	Pd. Jirat Langgam	100 KK	
120	Pengerasan jalan Lapangan Bola Kaki Dreinase dan Gorong 2	Silambau Langgam	100 KK	
121	Pembuatana Paga Lapangan Bola Kaki	Kinai Langgam	100 KK	
122	Pengerasan Jln Lingkar Kantor Camat ke Silambau + Jembatan 4Jm	Kinai Langgam	200 KK	
123	Pengerasan Jln Aur serumpun ke Sawah Laweh 2 bh Jembatan dan Dreinase	Aur Serumpun Langgam	200 KK	
124	Penahanan Tebing Sungai Ikan Larangan		200 KK	
125	Pembangunan Gedung Koperasi Syariah Nagari	Kinai Langgam	100 KK	
126	Pengerasan Jltani panco & goorong-gorong 1 bhJ embatan 1 bh	Panco Langgam	100 KK	
127	Pembuatan Jalan Dari Kantor Camat ke Kebun INKUD	Kinai Langgam	200 KK	
128	Peningkatan Jln Tani	S. Agung	100 KK	
129	Perbaikan Jln	RT. 1,2 dan Dsn. 1 Sumber Agung	100 KK	
130	Perbaikan Jln	RT. 3,4 dan Dsn 2 Sumber Agung	200 KK	
131	Penambahan Tiang Listrik	Dsn. 1,2, Sumber Agung	200 KK	
132	Pengerukan Sungai Bt. Piragar	S. Agung	200 KK	
133	Pengaspalan Jln Padang Canduh Ke Sari mulyo	Sidomukti Bangun Rejo	200 KK	
134	Pembuatan Gorong- gorong	Sari MulyoBangun Rejo	200 KK	
135	Pembangunan Jln. Sirimyo tembus ke Alamanda	Sari MulyoBangun Rejo	100 KK	
136	Pembutan tugu Bundaran Pasar Pd. Canduh	Pd. Canduah Bangun Rejo	100 KK	
137	Pembuatan Kantor LKMA	Pd. Canduah Bangun Rejo	100 KK	
138	Pembuatan Penampung longsozan	Sari MulyoBangun Rejo	100 KK	
139	Pembangunan Dreinase dari Sari mulyo ke Sidomukti	Sidomukti Bangun Rejo	100 KK	
140	Pembuatan Tanggul dan Bronjong	Pd. Sari Sidodadi Rejo	100 KK	
141	Pembuatan Jln Tani	Pd. Sari Sidodadi	100 KK	
142	Perkerasan Jln tani Dusun Padang sari dan Dsn 2	Pd. Sari Sidodadi	200 KK	

143	Pembangunan Jln Tari	Pd. Sari Sidodadi	200 KK	
144	Perkerasan Jln Tari	Pd. Sari Sidodadi	200 KK	
145	Peningkatan Jln	Pd. Sari Sidodadi	200 KK	
146	Pembangunan Jln Tari	Pd. Sari Sidodadi	200 KK	
147	Peningkatan Jln Lingkar	Pd. Sari Sidodadi	200 KK	
148	Pembuatan Bandar dan Jln	Limau purut sidodadi	200 KK	
149	Perbaikan Jln	Pd. Sari Sidodadi	100 KK	
150	Perbaikan Dretnase	Pd. Sari Sidodadi	100 KK	
151	Pembuatan Dretnase Pemukiman	Pd. Sari Sidodadi	100 KK	
152	Pembuatan Gorong - gorong	Limau purut sidodadi	100 KK	
153	Pembangunan Dretnase	Dsn. 1 sidodadi	100 KK	
154	Pelanjutan Pembangunan Mesjid	Sidodadi	200 KK	
155	Pelanjutan Pembangunan Mesjid Immadudin	Dsn. 1 sidodadi	200 KK	
156	Pelanjutan Pembangunan Mesjid Baitul Kohar	Dsn. 1 sidodadi	200 KK	
157	Pembuatan Jln Baru	Sidodadi	200 KK	
158	Pengerasan Jln dari dusun Pd Sari ke dan dsn 2	Pd. Sari Sidodadi	200 KK	
159	Pelanjutan Pembangunan Mesjid AL - Ikh'as	Dsn. 1 sidodadi	200 KK	
160	Pembangunan Jln Tari	Dsn. 3 Koja	100 KK	
161	Pembangunan Jln Tari	Dsn. 4 Koja	100 KK	
162	Pengaspalan Jln	Dsn. 4 Koja	100 KK	
163	Pembangunan Jln Tari	Dsn. 4 Koja	100 KK	
164	Pembangunan Jln Tari	Dsn. 1	100 KK	
165	Pembuatan Jembatan ke Kebun Masyarakat	Koja	200 KK	
166	Perkerasan Jln Tari	Dsn. 3 Koja	100 KK	
167	Pembangunan MCK	Dsn. 3,4 Koja	100 KK	
168	Perbaikan Jln	Dsn. 3 Koja	100 KK	
169	Penyaluran Air Bersih dari bak penampungan kepermukiman	Dsn. 1 Koja	200 KK	
170	Jalan Kampung	RT. 1 Alamanda	100 KK	
171	Jalan Kampung	RT. 2 Alamanda	100 KK	
172	Pembangunan Tiang Listrik dua tempat	Alamanda	100 KK	
173	Pembangunan jalan Kampung dan pembuatan tiang Listrik	Dsn 3 Alamanda	200 KK	



174	Pengaspalan Jln Tani	Sigundul Alamanda	100 KK	
175	Pengerasan Jln	Limpato	100 KK	
176	Pembangunan Air Bersih dan MCK	Limpato	100 KK	
177	POS Siskamling	Limpato	100 KK	
178	Pembangunan Posko Jorong	Limpato	100 KK	
179	Pemasangan Jaringan Listrik	Limpato	100 KK	
180	Pembuatan Jalan Di Limpato	Limpato	100 KK	
181	Pembuatan Kantor Jorong	Limpato	100 KK	
182	Pengaspalan Jln	Limpato	100 KK	
183	Pembuatan TK dan SD Lokasi ada	Limpato	100 KK	
184	Pembangunan Jaringan Air Bersih ( PDAM )	Se Nagari Kinail		
185	Lanjutan Pengaspalan Jln Koto Padang Dr. Tibarau	Koto Padang VI Koto Utara	200 KK	
186	Polindes (Air Maruap, Dr.Kandang, Langgam, Gn. Sangkur, Pd. Kuranjil, Pd. Kadok, Durhan Tibarau, Limpato.	8. Lokasi		
187	Pagar puskesmas	Kinail Langgam	100 KK	
188	Dretnase PUSKESMAS Kinail	Kinail Langgam	1000 KK	
189	Peningkatan Posyandu 41 Posyandu	Nagari Selatp Kejorongn	100 KK	
190	Peningkatan Posyandu PLUS 3 Pos Yandu	Nagari	200 KK	
191	Honor Kader 168 Orang	Nagari	200 KK	
192	Pengaspalan Jalan SMK I	Kapundung VI Koto Selatan	200 KK	
193	Pembuatan Pagar SMK I	Kapundung VI Koto Selatan	200 KK	
194	Pembangunan Musholla SMK I	Kapundung VI Koto Selatan	200 KK	
<b>B. BIDANG EKONOMI, SOSIAL DAN BUDAYA</b>				
1	Pembangunan Polindes diwilayah yan belum ada	Nagari	200 KK	
2	Pembinaan PKK	Nagari	200 KK	
3	Pertbinaan Karang Tanuna Nagari Kinail	Nagari	200 KK	
4	Pertambahan Modal Kelompok SPP se KenagariKinail	Kelompok- Kelompok	200 KK	
5	Bantuan Alat Pendukung Gambus	Wonosari	100 KK	
6	Pembuatan Sarana Koperasi Kewanitaan Silambau	Silambau Langgam	100 KK	

7	Pembanguaaan Gedung Kantor KAN	Kinail	100 KK	
8	Pembanguaaan Koperasi Muslimah	Silimbau Langgam Sidomulyo Bangun Rejo	100 KK	
9	Pembeaerian Makan Tambahan Balita			
10	Petenakan Ayam Petelur dan Ternak Sapi	S. Agung	200 KK	
11	Pengadaan Kerajinan Tangan Perempuan	Alamanda	100 KK	
12	Perbaikan Gedung Polindes	Sari Mulyo	100 KK	
13	Penyuluhan Kesehatan Kepada Masyarakat	Kenagarian Kinail	100 KK	
14	Pembinaan wrid Yasin Sekenagatian Kinail	Setiap Kelorongan	100 KK	
15	Pembinaan TPA	Se Nagari Kinail	100 KK	
16	Pelatihan Pembuatan Pupuk Kompos	Sari Mulyo Bangun Rejo	100 KK	
17	Penyuluhan Pertanian	Bangun Rejo	100 KK	
18	Butuh Pengairan	Bangun Rejo	200 KK	
19	Penyuluhan Peternak Ayam	Bangun Rejo	100 KK	
20	Penyediaan Lahan Untuk Pakan Ternak	Bangun Rejo	100 KK	
21	Pembinaan Porbi	Nagari	100 KK	
22	Sosialisasi mengenai LPMN	Nagari	200 KK	
23	Pembinaan dan Penambahan Modal PKK	Nagari	100 KK	
24	Pembinaan dan Guru Wifid Yasin	Koto Gadang Jaya	100 KK	
25	Pembangunan jaringan Air Bersih (PDAM)	Se Nagari Kinail	200 KK	
26	Pelatihan dan Pembinaan Usia Produktif	Nagari	200 KK	
27	Pemagaran Lapangan Bola Kaki	Kinail	100 KK	
28	Peternakan Sapi	RT. 2 dan 3 Koja	100 KK	
29	Kerajinan Perempuan	Nagari	100 KK	
30	Pembinaan SPP	Nagari	100 KK	
31	Pembinaan Sanggar Budaya Tradisional Minang Kabau	Nagari	1000 KK	
32	Pembinaan Sanggar Budaya Tradisional Jawa	Nagari	1000 KK	
33	Pembinaan Sanggar Budaya Tradisional Mandailing	Nagari	1000 KK	
34	Pembuatan Gedung Sanggar Budaya Nagari Kinail	Nagari	1000 KK	
35	Pembuatan Kantor LPMN Nagari Kinail	Kinail	1000 KK	
36	Rehab Kantor Barrus Nagari Kinail	Kinail	1000 KK	



D BIDANG PENDIDIKAN			
1	Pembangunan Gedung MDA dan Honor Guru	Sumber Agung	200 KK
2	Melanjutkan Pembangunan Gedung TK	Sumber Agung	100 KK
3	Pelatihan Jahit menjahit Ibu PKK	Sumber Agung	100 KK
4	Pembuatan Tk Bundo Kanduang	Kinall	100 KK
5	Pengadaan Mobiler MDA di Panco dan Honor Guru	Panco	100 KK
6	Rehab Pagar SD		100 KK
7	Pembangunan Gedung MDA dan Mobiler dan Honor Guru	Dusun II	100 KK
8	Pembangunan Gedung SD	Dusun Dr Kandang	100 KK
9	Pembangunan TPA dan MDA dan Honor Guru	Air Menrap	100 KK
10	Pembangunan TPA dan Honor Guru	Durian Kandang	100 KK
11	Pembangunan TPA dan MDA dan Honor Guru	Kp Lambah	100 KK
12	Pembangunan gedung Isanawiyah	Kp Lambah	200 KK
13	Pembangunan gedung TPA	Koto Pelanduk	100 KK
14	Pengadaan Guru TPA dan MDA	Dusun Pilihan	100 KK
15	Pengadaan Guru TPA dan MDA	Lubuk Talang	100 KK
16	Pembangunan TK	Koto Padang	100 KK
17	Pengadaan Guru TPA dan MDA	Koto Pelanduk	100 KK
18	Pembuatan Mobiler TPA MDA/TPA Dan Honor Guru	Kp Lambah	100 KK
19	Pembuatan Mobiler TPA MDA/TPA Dan Honor Guru	Bateh Uba	100 KK
20	Pembangunan Gedung TK	Al Rau	100 KK
21	Pembangunan Gedung TK	Tanjung Medan	100 KK
22	Pembangunan Gedung TK	Gunung sangkur	100 KK
23	Pembangunan Gedung TK	Limpato	100 KK
24	Pembangunan TPA	Sungai Balai	100 KK
25	Pembangunan TPA	Tanjung Medan	100 KK
26	Pembuatan Mobiler TPA MDA/TPA Dan Honor Guru	Aur Badidik	100 KK
27	Pembangunan Perumahan Guru	Gunung sangkur	100 KK
28	Pembangunan TPA	Padang kadok	100 KK
29	Bantuan Tambahan Honor Guru TK, SD SMP Islam Bhakti	Bayur Kabung	100 KK
30	Pertbuatan Pagar TKBakti V	Rambah	100 KK
31	Pertbuatan Pagar SD Muhammadiyah	Rambah	100 KK

32	Perbaikan Gedung dan Moblier TK	Bangun Rajo	100 KK	
33	Penambahan Lahan Gedung TK	Koto Gadang Jaya	100 KK	
34	Perluasan Perkarangan TK	Alamanda	100 KK	
35	Pembangunan Sekolah TK	Alamanda	100 KK	
36	Pembangunan MDA	Alamanda	100 KK	
37	Pembangunan TK dan SD	Limpato TK.Raudatul Jannah VI Koto Utara	100 KK	
38	Pengadaan Guru TK - PNS		100 KK	

Ketua Tim Kaur Kabupaten Kinall



Kinall,..... Januari 2011  
Notulen Rapat Kaur Pembangunan

*[Signature]*  
WITZKONI. SH



PERENCANAAN PEMBANGUNAN MAGARI YANG ADA DANANYA TAHUN 2015


MAGARI : KINALI  
 KECAMATAN : KINALI  
 KABUPATEN : PASAMAN BARAT  
 PROVINSI : SUMATERA BARAT

NO	Program	Kegiatan	Lokasi Kegiatan	Sifat			Sasaran Manfaat	Perkiraan Biaya	APBN / APBD	SKPD	Ket
				B	R	L					
1	2	3	4	5	6	7	8	9	10	11	12
<b>SARANA DAN PRASARANA</b>											
1	Membangun Pagar Pembatas Pemukiman umum	Membangun Pagar Pembatas Pemukiman umum 200 M	Dusun 2 Wonosari	V			Masyarakat dan KK	50.000.000	APBD		
2	Pengerasan jalan Lingkar	Pengerasan jalan Lingkar (Sertu) 1 Km	Rt 9 Wonosari	V			Masyarakat dan KK	150.000.000	APBD		
3	Jalan Lingkung RT 1 s/d Rt 10	Pengaspalan / Corsemen jalan Lingkung RT 1 s/d Rt 10 2 Km	Wonosari	V			Masyarakat dan KK	350.000.000	APBD		
4	Pengaspal Jl Lapangan Bola Kaki	Pengaspal Jl Lapangan Bola Kaki 1 Km	Sei Paku IV Koto	V			Masyarakat dan KK	150.000.000	APBD		
5	Pembuatan Tempat Berdukk dan Rambat Beton Jalan Menuju Musholla Al - Azhar	Pembuatan Tempat Berdukk dan Rambat Beton Jalan Menuju Musholla Al - Azhar 50 M	Rambah IV Koto	V			Masyarakat dan KK	50.000.000	APBD		
6	Pembangunan Tempat Berdukk dan MCK Masjid Nurul Huda	Pembangunan Tempat Berdukk dan MCK Masjid Nurul Huda	Bt.Punkunik IV Koto	V			Masyarakat dan KK	60.000.000	APBD		
7	Pengerasan Jln Lingkung Lap. Bola Kaki	Pengerasan Jln Lingkung Lap. Bola Kaki ( Pemberian Sirtu ) 800 M	Rambah IV Koto	V			Masyarakat dan KK	150.000.000	APBD		
8	Pengerasan Jl Tani I	Pengerasan Jl Tani I. 5 Km	Sei Balai VI Koto Selatan	V			Masyarakat dan Kelompok Tani	500.000.000	APBN		
9	Pengerasan Jln Tani II dan Jembalan 8 M	Pengerasan Jln Tani II. 2 Km dan Jembalan 8 M	Sei Balai VI Koto Selatan	V			Masyarakat dan Kelompok Tani	500.000.000	APBN		
10	Pengadaan PLN / Penerangan	Pengadaan PLN / Penerangan 2 Km	Sei Balai VI Koto Selatan	V			Masyarakat dan Kelompok Tani	300.000.000	APBD		
11	Perbaikan Jln	Perbaikan Jln 2 Km	Sei Balai VI Koto Selatan	V			Masyarakat dan Kelompok Tani	300.000.000	APBD		

12	Perbaikan Jln Kp.Lambah Ke VI Koto Selatan	Perbaikan Jln Kp.Lambah Ke VI Koto Selatan 3 Km	Kp. Lambah VI Koto Utara	V	Masyarakat dan KK	375.000.000	APBD
13	Perbaikan Jln 2 Km	Perbaikan Jln 2 Km	Koto Padang VI Koto Utara	V	Masyarakat dan KK	200.000.000	APBD
14	Perbaikan Jln Ribo Panjang ke VI Koto Selatan	Perbaikan Jln Ribo Panjang ke VI Koto Selatan 2,5 Km	Rimbo Panjang VI Koto Utara	V	Masyarakat dan KK	300.000.000	APBD
15	Pengaspalan Jln Burdo Kanduang	Pengaspalan Jln Burdo Kanduang 1 Km	Aua Badidik Langgam	V	Masyarakat dan KK	200.000.000	APBD
16	Pengaspalan Jln Mesjid AL-Ikhlas 200 M	Pengaspalan Jln Mesjid AL-Ikhlas	Aua Badidik Langgam	V	Masyarakat dan KK	60.000.000	APBD
17	Pembuatan Jbt Gtg dan Pengerasan Jln A. Badidik ke Lagan	Pembuatan Jbt Gtg dan Pengerasan Jln A. Badidik ke Lagan 1,5 Km	Aua Badidik Langgam	V	Masyarakat dan KK	300.000.000	APBD
18	Pembuatan Pagar Makam	Pembuatan Pagar Makam 800. M	Dr. Kianagan Langgam	V	Masyarakat dan KK	175.000.000	APBD
19	Pembuatan Pagar Makam	Pembuatan Pagar Makam 1000 M	Kinail Langgam	V	Masyarakat dan KK	175.000.000	APBD
20	Pembuatan Paga Lapangan Bola Kaki	Pembuatan Paga Lapangan Bola Kaki 400 M	Kinail Langgam	V	Masyarakat dan KK	200.000.000	APBD
21	Dretnase PUSKESMAS Kinail	Dretnase PUSKESMAS Kinail keiling	Kinail Langgam	V	Masyarakat dan KK	175.000.000	APBD
22	Penambahan Tiang Listrik	Penambahan Tiang Listrik 2 Km	Dsn. 1,2, Sumber Agung	V	Masyarakat dan KK	500.000.000	APBN
23	Pembuatan tugu Bunderan Pasar Pd. Canduh	Pembuatan tugu Bunderan Pasar Pd. Canduh	Pd. Canduh Bangun Rejo	V	Masyarakat dan KK	30.000.000	APBD
24	Pembuatan Jln Baru	Pembuatan Jln Baru 2 Km	Sidodadi	V	Masyarakat dan KK	30.000.000	APBD
25	Pengerasan Jln dari dusun Pd Sari ke dan 2. 2 Km	Pengerasan Jln dari dusun Pd Sari ke dan 2. 2 Km	Pd. Sari Sidodadi	V	Masyarakat dan KK	300.000.000	APBD
26	Pelanjutan Pembangunan Mesjid AL - Ikhlas	Pelanjutan Pembangunan Mesjid AL - Ikhlas	Dsn. 1 sidodadi	V	Masyarakat dan KK	100.000.000	APBD
27	Perbaikan Jln	Perbaikan Jln 1 Km	Dsn. 3 Kojia	V	Masyarakat dan KK	150.000.000	APBD
28	Penyaluran Air Bersih dari bak penampungan kepermukiman	Penyaluran Air Bersih dari bak penampungan kepermukiman	Dsn. 1 Kojia	V	Masyarakat dan KK	200.000.000	APBD
29	Pengaspalan Jln Tani	Pengaspalan Jln Tani 1 Km	Sigundul Alamanda	V	Masyarakat dan KK	200.000.000	APBD
30	POS Siskamling	POS Siskamling 1 buah	Limpato	V	Masyarakat dan KK	5.000.000	APBD
31	Pembangunan Posko Jorong	Pembangunan Posko Jorong i buah	Limpato	V	Masyarakat dan KK	60.000.000	APBD
32	Honor Kader 168 Orang	Honor Kader 168 Orang	Nagari	V	Masyarakat dan KK	500.000.000	APBN



B. BIDANG EKONOMI, SOSIAL DAN BUDAYA										
1	Penyediaan Lahan Untuk Pakan Ternak	Penyediaan Lahan Untuk Pakan Ternak 1 Ha	Bangun Rejo	V		Masyarakat dan Kepala Keluarga	100.000.000	APBD		
2	Pelatihan dan Pembinaan Usia Produktif	Pelatihan dan Pembinaan Usia Produktif	Nagari	V		Masyarakat dan Kepala Keluarga	100.000.000	APBD		
3	Pemagaran Lapangan Bola Kaki	Pemagaran Lapangan Bola Kaki 210 m	Kinali	V		Masyarakat dan pemuda	100.000.000	APBD		
D. BIDANG PENDIDIKAN										
1	Pembangunan TPA dan MDA dan Honor Guru	Pembangunan TPA dan MDA dan Honor Guru 1 Unit	Kp Lambah VI Koto Utara	V		Masyarakat dan Kepala Keluarga	200.000.000	APBD		
2	Pembangunan gedung tsanawiyah	Pembangunan gedung tsanawiyah 1 Unit	Kp Lambah VI Koto Utara	V		Masyarakat	500.000.000	APBN		
3	Pembangunan gedung TPA	Pembangunan gedung TPA 1 Unit	Koto Pelanduk VI Koto Utara	V		Masyarakat	200.000.000	APBD		
4	Pengadaan Guru TK - PNS	Pengadaan Guru TK - PNS 1 Orang	TK.Raudatul Jannah VI Koto Utara	V		Masyarakat dan anak - anak	100.000.000	APBD		
5	Pembangunan TPA	Pembangunan TPA 1 Unit	Sungai Balai VI Koto Selatan	V		Masyarakat dan Kepala Keluarga	100.000.000	APBD		
6	Pembangunan TPA	Pembangunan TPA 1 Unit	Tanjung Medan VI Koto Selatan	V		Masyarakat	100.000.000	APBD		



Ketua Tim Kerja Nagari  
Kinali Weni Nagari Kinali

MAHKASAMUDRA

Pimpinan Rapat

Ketua LPMN

ZAINAL RAHAB

Kinali, Januari 2011

Notulen Rapat

Kaur Pembangunan

WITZIRZONI, SH

RENCANANYA PEMBANGUNAN JANGKA MENENGAH NAGARI (RPJM- NAGARI)

NAGARI : KINALI  
 KECAMATAN : KINALI  
 KABUPATEN : PASAMAN BARAT  
 PROVINSI : SUMATERA BARAT

NO	BIDANG JENIS KEGIATAN			LOKASI	SIFAT			VOLUME	SASARAN MANFAAT	WAKTU PELAKSANAAN	BIAYA DAN SUMBER PEMBIAYAAN		KET
	BIDANG	JENIS			B	R	L				Jml	Sumber	
1	2	3	4	5	6	7	8	9	10	11	12	13	
A	BIDANG SARANA DAN PRASARANA												
1	Drenase dan pengerasan jalan sianik laweh	Pencucian Drenase dan pengerasan jalan sianik laweh	Dsn. 2 Wonoswi	V			2 km	Masyarakat	30 Hari	200.000.000	APBD		
2	jalan Tani dusun I menuju sumber agung	pengerasan jalan Tani dusun I menuju sumber agung	Dusun 1 Wonosari	V			3 km	Kelompok Tani	60 Hari	375.000.000	APBN		
3	Jalan Lingkung RT 1 s/d Rt 10	Pengaspalan / Corsemen jalan Lingkung RT 1 s/d Rt 11	Wonosari	V			4 Km	Masyarakat	1.Bulan	800.000.000	APBN		
4	Balai Desa Kejorongan	Pembangunan Balai Desa Kejorongan	Wonosari	V			1 Unit	Masyarakat	2 Bulan	300.000.000	APBD		
5	Penyaluran Air Bersih dari bak penampungan kepermukiman	Penyaluran Air Bersih dari bak penampungan kepermukiman	Dusun 1 dan 2 Wonosari	V		2	Dusun	Masyarakat	30. Hari	200.000.000	APBD		
6	Pembangunan Sanitasi / Pembuangan Limbah Sunur	Pembangunan Sanitasi / Pembuangan Limbah Sunur	Dusun 1 dan 2 Wonosari	V			1. Unit	Kesehatan Masyarakat	30 Hari	4.000.000	APBD		
7	pembangunan Jembatan Mandiangin Di RT 10	pembangunan Jembatan Mandiangin Di RT 11	RT 10 Wonosari	V			1 Unit	Masyarakat	90. Hari	350.000.000	APBN		



8	Periyambungan Drenase areal Jalan Jl Vario (PNPM 2008)	Periyambungan Drenase areal Jalan Jl Vario (PNPM 2008)	Dusun 2 Wonosari	V		2 km	Masyarakat dan Kepala Keluarga	4 Hari	150.000.000	APBD
9	Membangun Saluran Irigasi Bendungan Bt. Ganggo	Membangun Saluran Irigasi Bendungan Bt. Ganggo	Dusun 1 dan 2 Wonosari	V		500 M	Kelompok Tani dan Masyarakat	90 Hari	800.000.000	APBN
10	Pencucian Sungai Batang Mandi Angin	Pencucian Sungai Batang Mandi Angin	Dusun 3 Wonosari	V		5 Km	Masyarakat	5 Hari	15.000.000	APBD
11	Peningkatan jalan Tani	Peningkatan jalan Tani	Dusun 1 Wonosari	V		3 Km	Masyarakat dan Kepala	30 Hari	375.000.000	APBN
12	Membangun Pagar Pembatas Perakaman umum	Membangun Pagar Pembatas Perakaman umum	Dusun 2 Wonosari	V		200 M	Masyarakat	30 Hari	50.000.000	APBD
13	Peningkatan Jalan Aspal	Peningkatan Jalan Aspal	Dsn.2-3 Wonosari	V		2 Km	Masyarakat	30 Hari	250.000.000	APBD
14	Pengerasan Jalan Lingkak	Pengerasan Jalan Lingkak	Rt 9 Wonosari	V		1 Km	Masyarakat	60 Hari	150.000.000	APBD
15	Pembuatan Jalan Tani Dsn.III DAN Gorong - gorong	Pembuatan Jalan Tani Dsn.III DAN Gorong - gorong	Dsn.3 Sidomulyo	V		1,5 Km	Kelompok Tani	60 Hari	300.000.000	APBD
16	pengerasan jalan Tani	pengerasan jalan Tani	Dsn.1 Sidomulyo	V		1,5 Km	Masyarakat	30 Hari	250.000.000	APBD
17	Pemasangan Tonggak dan Pemasangan Kabel Listrik	Pemasangan Tonggak dan Pemasangan Kabel Listrik	Dsn.3 Sidomulyo	V		1 Km	Masyarakat dan KK	60 Hari	300.000.000	APBD
18	Pembukaan Jalan dan Jembatan	Pembukaan Jalan dan Jembatan	Dsn.2 Sidomulyo	V		800 M	Masyarakat	90 Hari	500.000.000	APBN
19	Pengaspalan Jalan	Pengaspalan Jalan	Dsn.2 Sidomulyo	V		1 Km	Masyarakat	40 Hari	250.000.000	APBD
20	Pembangunan Pagar sekeliling Balai desa dan trahab gedung	Pembangunan Pagar sekeliling Balai desa dan trahab gedung	Sidomulyo	V		150 M	Masyarakat	30 Hari	375.000.000	APBD
21	pengerasan dan Pengaspalan jalan lapangan bola	pengerasan dan Pengaspalan jalan lapangan bola	Sidomulyo	V		200 M	Pemuda dan Masyarakat	60 Hari	100.000.000	APBD
22	Pengaspalan jalan dari lintas ke Plasma	Pengaspalan jalan dari lintas ke Plasma	Dsn.3 Sidomulyo	V		1 Km	Masyarakat	90 Hari	300.000.000	APBD

23	Pembuatan Jalan Penghubung Ke wonosari	Pembuatan Jalan Penghubung Ke wonosari	Kp.Pisang IV Kolo	V	3 Km	Masarakat dan Kelompol	90 Hari	500.000.000	APBN	
24	Drainase Pasar	Drainase Pasar	Tempurung IV Kolo	V	800 M	Masarakat dan Masarakat	30 Hari	150.000.000	APBD	
25	Pengerasan Jln Tani	Pengerasan Jln Tani	Bancah Tabang IV Kolo	V	2 Km	Kelompok Tani dan Masarakat	30 Hari	300.000.000	APBD	
26	Pengerasan Jln Lingkung Lap. Bola Kaki	Pengerasan Jln Lingkung Lap. Bola Kaki	Rambah IV Kolo	V	1 Km	Masarakat dan Peruda	30 Hari	150.000.000	APBD	
27	Pembuatan Jln Tani dan Jembatan dari MAN ke Wonsari	Pembuatan Jln Tani dan Jembatan dari MAN ke Wonsari	Rambah IV Kolo	V	3 Km	Masarakat dan Kelompok Tani	90 Hari	500.000.000	APBN	
28	Pembuatan Jalan Tani Bancah Kaladi	Pembuatan Jalan Tani Bancah Kaladi	Bt. Puntikunik IV Kolo	V	2 km	Masarakat dan Kelompok Tani	90 Hari	300.000.000	APBD	
29	Pengaspalan Jln Lingkung	Pengaspalan Jln Lingkung	Lb. Pasaman IV Kolo	V	800.m	Masarakat	60 Hari	200.000.000	APBD	
30	Pembuatan Jln Lingkung Rambah ke Jln Sidomulyo dan Jembatan	Pembuatan Jln Lingkung Rambah ke Jln Sidomulyo dan Jembatan	Rambah IV Kolo	V	2. Km	Masarakat	90 Hari	500.000.000	APBN	
31	Pengerasan Jln Kp. Pisang Tangah	Pengerasan Jln Kp. Pisang Tangah	Kp.Pisang IV Kolo	V	3 Km	Masarakat dan Kelompok Tani	60 Hari	500.000.000	APBN	
32	Pembuatan Jln Tani Air Putih Ke Byr. Kabung	Pembuatan Jln Tani Air Putih Ke Byr. Kabung	Air Putih IV Kolo	V	2.500 M	Masarakat dan Kelompok Tani	90 Hari	500.000.000	APBN	
33	Rambat Beton Jalan Lingkung Padang Lapai	Rambat Beton Jalan Lingkung Padang Lapai	Pdg. Lapai IV Kolo	V	400 M	RTM	60 Hari	150.000.000	APBD	
34	Pengerasan Jalan Tani Batang Punik Tembus Ke Kampung Baru Pd. Rajo	Pengerasan Jalan Tani Batang Punik Tembus Ke Kampung Baru Pd. Rajo	Bt. Puntikunik IV Kolo	V	2 Km	RTM	90 Hari	375.000.000	APBD	
35	Pengaspal Jl Lapangan Bola Kaki	Pengaspal Jl Lapangan Bola Kaki	Sel Paku IV Kolo	V	1. Km	Peruda dan Masarakat	30 Hari	150.000.000	APBD	



36	Pembuatan Bronjong Di Samping Mesjid Baitul Hikmah	Pembuatan Bronjong Di Samping Mesjid Baitul Hikmah	Rambah IV Koto	V			1000M	Masarakat	30 Hari	150.000.000	APBD	
37	Pembuatan Tempat Berduk dan Rambat Beton Jalan Menuju Musholla AL - Azhar	Pembuatan Tempat Berduk dan Rambat Beton Jalan Menuju Musholla AL - Azhar	Rambah IV Koto	V			100M	Masarakat	40 Hari	150.000.000	APBD	
38	Pembangunan Tempat Berwuduk dan MCK Masjid Baitul Hikmah	Pembangunan Tempat Berwuduk dan MCK Masjid Baitul Hikmah	Rambah IV Koto	V			60 M	Masarakat	30 Hari	60.000.000	APBD	
39	Pembangunan Tempat Berwuduk dan MCK Masjid Nurul Huda	Pembangunan Tempat Berwuduk dan MCK Masjid Nurul Huda	Bt. Punikunik IV Koto	V			4x6 M	Masarakat	40 Hari	60.000.000	APBD	
40	Pembuatan Tempat Berduk di Masjid Pd LapaI	Pembuatan Tempat Berduk di Masjid Pd LapaI	Pdg. LapaI IV Koto	V			1 Unit	Masarakat	40 Hari	60.000.000	APBD	
41	Pengerasan Jalan Tari Kampung Baru	Pengerasan Jalan Tari Kampung Baru	Pdg. Rajo IV Koto	V			1 Unit	Masarakat	60 Hari	150.000.000	APBD	
42	Pembangunan Masjid Istiqomah dan MCK	Pembangunan Masjid Istiqomah dan MCK	Byr. Kabung IV Koto	V			1 Unit	Masarakat	120 Hari	60.000.000	APBD	
43	Pembuatan Jalan Rambat Beton Jalan Lingkung Kp.Baru	Pembuatan Jalan Rambat Beton Jalan Lingkung Kp.Baru	Pd. Rajo IV koto	V			1 Km	Masarakat	60 Hari	200.000.000	APBD	
44	Peningkatan Jalan Air Putih	Peningkatan Jalan Air Putih	IV Koto	V			1 Unit	Masarakat	30 Hari	150.000.000	APBD	
45	Pembangunan Gedung MDA	Pembangunan Gedung MDA	Byr. Kabung	V			1. Unit	Anak-anak dan Masarakat	90 Hari	375.000.000	APBD	
46	Pengerasana Jln Perumahan	Pengerasana Jln Perumahan	Sp. Air Putih IV koto	V			1 Unit	Masarakat	30 Hari	150.000.000	APBD	
47	Pengerasan Jalan Koto Panjang Tembus ke PT.AAI	Pengerasan Jalan Koto Panjang Tembus ke PT.AAI	VI Koto Selatan	V			800 M	Masarakat	90 Hari	150.000.000	APBD	

48	Pembukaan Jalan Tanjung Medan sampai Kp. Lambah	Pembukaan Jalan Tanjung Medan sampai Kp. Lambah	Tj. Medan IV koto Selatan	V			8 00 M	Masyarakat	90 Hari	200.000.000	APBD	
49	Pengaspalan Jalan Rimbo Garing Menuju Taluk Randah	Pengaspalan Jalan Rimbo Garing Menuju Taluk Randah	Air Rau VI Koto Selatan	V		2 km	Masyarakat	80 Hari	300.000.000	APBD		
50	Pengaspalan Jalan Tani 1 & 2	Pengaspalan Jalan Tani 1 & 3	Sei Balai VI Koto Selatan	V		5 Km	Masyarakat	30 Hari	500.000.000	APBN		
51	Pengaspalan Jalan Sungai Balai Kampung Lamo	Pengaspalan Jalan Sungai Balai Kampung Lamo	Sei Balai VI Koto Selatan	V		6 Km	Masyarakat RTM	60 Hari	800.000.000	APBN		
52	Pengerasan Jalan Kampung Sabuk dan Pengaspalan	Pengerasan Jalan Kampung Sabuk dan Pengaspalan	Tj. Medan VI Koto Selatan	V		4 Km	Masyarakat	90 Hari	375.000.000	APBD		
53	Pengerasan Jalan Bancah Mayang	Pengerasan Jalan Bancah Mayang	Tj. Medan VI Koto Selatan	V		3 Km	Masyarakat	80 Hari	375.000.000	APBD		
54	Pengerasan Jalan Batang Tingkok	Pengerasan Jalan Batang Tingkok	Tj. Medan VI Koto Selatan	V		4 Km	Masyarakat	90 Hari	500.000.000	APBN		
55	Pengaspalan Jalan Rimbo Cacang sampai air carut	Pengaspalan Jalan Rimbo Cacang sampai air carut	Tj. Medan VI Koto Selatan	V		1 Km	Masyarakat	6 Hari	200.000.000	APBD		
56	Pengaspalan Jalan Padang Kuranjil Sampai Gunung Sangkur	Pengaspalan Jalan Padang Kuranjil Sampai Gunung Sangkur	Pd. Kuranjil VI Koto Selatan	V		2 km	Masyarakat	60 Hari	200.000.000	APBD		
57	Pengaspalan Jalan Padang Kadok	Pengaspalan Jalan Padang Kadok	Pd. Kadok VI Koto Selatan	V		3 Km	Masyarakat	30 Hari	500.000.000	APBN		
58	Pengaspalan Jalan NCR	Pengaspalan Jalan NCR	Pd. Kadok VI Koto Selatan	V		6 Km	Masyarakat Kelompok	30 Hari	800.000.000	APBN		
59	Pengaspalan Jalan Usaha Tani Banjar Durian Gadang	Pengaspalan Jalan Usaha Tani Banjar Durian Gadang	Bi. Dd. Gadang VI Koto Selatan	V		3 Km	Masyarakat	30 Hari	375.000.000	APBD		
60	Pengerasan Jln Padang bolai	Pengerasan Jln Padang bolai	Pd. Bolai VI Koto Selatan	V		2 km	Masyarakat	60 Hari	300.000.000	APBD		



61	Pengerasan Jalan Tani Padang Libuang	Pengerasan Jalan Tani Padang Libuang	Pd. Libuang VI Koto Selatan	V		2 km	Masarakat	60 Hari	300.000.000	APBD	
62	Pengaspalan Jin	Pengaspalan Jin	Purna Bahara VI	V		2 Km	Masarakat	60 Hari	300.000.000	APBD	
63	Air Bersih	Air Bersih	Tj. Medan VI Koto Selatan	V		2 Km	Masarakat	60 Hari	300.000.000	APBD	
64	Tempat Parkir Mesjid Nurul Huda	Tempat Parkir Mesjid Nurul Huda	Tj. Medan VI Koto Selatan	V		2,5 Km	Masarakat	30 Hari	60.000.000	APBD	
65	Pembangunan Jaringan Listrik	Pembangunan Jaringan Listrik	Tj. Medan VI Koto Selatan	V		1 Unit	Masarakat Kelompok Tani	90 Hari	200.000.000	APBD	
66	Pengerasan Jin Tani Simp. Durian	Pengerasan Jin Tani Simp. Durian	Kp. Lambah Nagari	V		1 Unit	Masarakat	90 Hari	150.000.000	APBD	
67	Pembangunan Gedung dan Balai Pertemuan Masyarakat	Pembangunan Gedung dan Balai Pertemuan Masyarakat	Setiap Kejorong <sup>n</sup>	V		1.Kamp ung	Masarakat Kelompok Tani	120 hARI	500.000.000	APBN	
68	Pengerasan Ji Tani I	Pengerasan Ji Tani I	Sei Balai VI Koto Selatan	V		5. Km	Masarakat Kelompok Tani	30 Hari	500.000.000	APBD	
69	Pengerasan Jin Tani II dan Jembatan 8 M.	Pengerasan Jin Tani II dan Jembatan 8 M	Sei Balai VI Koto Selatan	V		2 Km	Masarakat	30 Hari	500.000.000	APBD	
70	Pengadaan PLN /Penerangan	Pengadaan PLN /Penerangan	Sei Balai VI Koto Selatan	V		2 km	Masarakat	90 Hari	300.000.000	APBD	
71	Perbaikan Jin	Perbaikan Jin	Sei Balai VI Koto Selatan	V		4Km	Masarakat	60 Hari	500.000.000	APBN	
72	Perbaikan Jin	Perbaikan Jin	Koto Balagak VI Koto	V		1. Km	Masarakat	60 Hari	150.000.000	APBD	
73	Perbaikan Jin	Perbaikan Jin	Koto Palanduk Air Maruok VI Koto	V		3 Km	Masarakat	60 Hari	300.000.000	APBD	
74	Perbaikan Jin ke Palo Banda	Perbaikan Jin ke Palo Banda	Ilhaca Koto Balagak	V		2,5 Km	Masarakat Kelompok Tani	60 Hari	300.000.000	APBD	
75	Perbaikan Jin Tani	Perbaikan Jin Tani	Koto Balagak	V		2 Km	Masarakat	60 Hari	300.000.000	APBD	

76	Perbaikan Jin Objek Wisata Siburai - burai	Perbaikan Jin Objek Wisata Siburai - burai	Durian Kandang VI Koto	V			3.Km	Masyarakat	60 Hari	500.000.000	APBN	
77	Perbaikan Jin Kp.Lambah Ke VI Koto Selatan	Perbaikan Jin Kp.Lambah Ke VI Koto Selatan	Kp. Lambah VI Koto		V		3.Km	Masyarakat	60 Hari	375.000.000	APBD	
78	Perbaikan Jin	Perbaikan Jin	Koto Ubara		V		2.Km	Masyarakat	60 Hari	200.000.000	APBD	
79	Perbaikan Jin Ribo Panjang ke VI Koto Selatan	Perbaikan Jin Ribo Panjang ke VI Koto Selatan	Rimbo Panjang VI Koto		V		2,5 Km	Masyarakat	60 Hari	300.000.000	APBD	
80	Perbaikan Jin Durian Tbarau ke VI Koto Selatan	Perbaikan Jin Durian Tbarau ke VI Koto Selatan	Durian Tbarau VI Koto Ubara		V		2.Km	Masyarakat	60 Hari	300.000.000	APBD	
81	Perbaikan Jin Lasung Tekeng ke Koto Panjang	Perbaikan Jin Lasung Teleng ke Koto Panjang	Rimbo Panjang VI Koto		V		5. Km	Masyarakat	90 Hari	750.000.000	APBN	
82	Perbaikan Irigasi	Perbaikan Irigasi	Kl.Paland uk VI Koto Ubara		V		1.Buah	Kelompok Tari	60 Hari	300.000.000	APBD	
83	Perbaikan Jin Tari	Perbaikan Jin Tari	Dr. Kandang		V		3.Km	Masyarakat	60 Hari	300.000.000	APBD	
84	Perbaikan titik Penampungan sumber PDAM	Perbaikan titik Penampungan sumber PDAM	Se Nagari Kinail		V		15.M	Masyarakat	90 Hari	500.000.000	APBN	
85	Perbaikan Jembatan	Perbaikan Jembatan	Dr. Kandang VI Koto		V		5. m	Masyarakat	60 Hari	200.000.000	APBD	
86	Pemasangan Tonggak dan Pemasangan Kabel Listrik	Pemasangan Tonggak dan Pemasangan Kabel Listrik	Kp. Lambah VI Koto Ubara		V		3. K.M	Masyarakat	90 Hari	300.000.000	APBD	
87	Pemasangan Tonggak dan Pemasangan Kabel Listrik	Pemasangan Tonggak dan Pemasangan Kabel Listrik	Dr. Kandang VI Koto Ubara		V		4.Km	Masyarakat	90 Hari	300.000.000	APBD	
88	Perbaikan dan Pembuatan Jin Wisata	Perbaikan dan Pembuatan Jin Wisata	Tabek Gadang VI Koto Ubara		V		2.Km	Masyarakat	90 Hari	300.000.000	APBD	
89	Pengaspalan Jin Lngkar	Pengaspalan Jin Lngkar	Passar Kinail Langoam		V		3 Km	Kelompok Tari	30 Hari	500.000.000	APBN	



90	Penasgajian Jln Prumnas dan Drenase	Penasgajian Jln Prumnas dan Drenase	Kantor Camat Langgam		V		1 Km	Kelompok Tani	60 Hari	200.000.000	APBD	
91	Perbaikan Jln Tani	Perbaikan Jln Tani	Bateh Uba Langgam		V		1,5 M	Masyarakat	60 Hari	200.000.000	APBD	
92	Perbaikan Jln Kelompok Tani dari TK ke SMP 2 Kinail	Perbaikan Jln Kelompok Tani dari TK ke SMP 2 Kinail	Kinail Langgam	V			2,5 Km	Kelompok Tani	60 Hari	300.000.000	APBD	
93	Pembuatan Jembatan dari PLN ke Pd. Jirat	Pembuatan Jembatan dari PLN ke Pd. Jirat	Kinail Langgam		V		15 Km	Kelompok Tani	60 Hari	250.000.000	APBD	
94	Perbaikan Jln. Tani dari Kantor Camat ke alamanda	Perbaikan Jln. Tani dari Kantor Camat ke alamanda	Kinail Langgam		V		1,5 Km	Kelompok Tani	60 Hari	200.000.000	APBD	
95	Perbaikan Jln Tani Pd Guguak	Perbaikan Jln Tani Pd Guguak	Lubuak Anau Langgam		V		2 Km	Masyarakat	60 Hari	250.000.000	APBD	
96	Pengaspalan Jln Rajang	Pengaspalan Jln Rajang	Kinail Langgam	V			3 Km	Kelompok Tani	60 Hari	500.000.000	APBN	
97	Perbaikan Jln Tani Lb. Karak ke Alamanda	Perbaikan Jln Tani Lb. Karak ke Alamanda	Kinail Langgam		V		700. M	Masyarakat	60 Hari	100.000.000	APBD	
98	Perbaikan Jln Bandes	Perbaikan Jln Bandes	Lubuak Anau Lanoam		V		800. M	Masyarakat	90 Hari	100.000.000	APBD	
99	Perbaikan Jln Kp. Lagan Ujung kampung	Perbaikan Jln Kp. Lagan Ujung kampung	Lagan Langgam		V		1. Km	Masyarakat	60 Hari	175.000.000	APBD	
100	Perbaikan Jln. Simpang Panco ke Lb. Karak	Perbaikan Jln. Simpang Panco ke Lb. Karak	Panco Langgam		V		700. M	Masyarakat	60 Hari	100.000.000	APBD	
101	Perbaikan Jln Bancah Inai	Perbaikan Jln Bancah Inai	Kp. Cubadak Langgam		V		1. Km	Masyarakat	60 Hari	175.000.000	APBD	
102	Pembutan Jln Lingkar Kantor Camat ke Silanbau	Pembutan Jln Lingkar Kantor Camat ke Silanbau	Kinail Langgam	V			700.M	Kelompok Tani	60 Hari	100.000.000	APBD	
103	Pembuatan dan Pengerasan Jln Tani	Pembuatan dan Pengerasan Jln Tani	Bateh Uba Langgam	V			800. M	Kelompok Tani	90 Hari	175.000.000	APBD	
104	Pembuatan dan Pengerasan Jln Tani Lb. Kasai	Pembuatan dan Pengerasan Jln Tani Lb. Kasai	Kinail Langgam	V			900. M	Masyarakat	90 Hari	175.000.000	APBD	

105	Pengaspalan Jln SD 32	Pengaspalan Jln SD 33	Aua Badik Langgam	V	2.5 Km	Murid SD	30 Hari	300.000.000	APBD
106	Pengaspalan Jln Bundo Kandung	Pengaspalan Jln Bundo Kandung	Aua Badik Langgam	V	1 Km	Masarakat	30 Hari	200.000.000	APBD
107	Pengaspalan Jln Mesjid Al-Ikhlas	Pengaspalan Jln Mesjid Al-Ikhlas	Aua Badik Langgam	V	200 M	Masarakat	30 Hari	60.000.000	APBD
108	Pembangunan Gedung TK	Pembangunan Gedung TK	Bateh Uba Langgam	V	1. Unit	Murid TK	90 Hari	300.000.000	APBD
109	Perbaikan Jln Lama Aur Badidik ke Panco + Jembatan	Perbaikan Jln Lama Aur Badidik ke Panco + Jembatan	Aua Badidik Langgam	V	300 M	Masarakat	30 Hari	100.000.000	APBD
110	Pembuatan Jkt Gtg dan Pengerasan Jln A. Badidik ke Lagan	Pembuatan Jkt. Gtg dan Pengerasan Jln A. Badidik ke Lagan	Aua Badik Langgam	V	1 Unit	Masarakat	90 Hari	300.000.000	APBD
111	Pengerasan Badan Jln Rantau Panjang ke Pd. Jua	Pengerasan Badan Jln Rantau Panjang ke Pd. Jua	Rantau Panjang Langgam	V	1.5 Km	Masarakat	60 Hari	200.000.000	APBD
112	Pembangunan Jaringan Listrik	Pembangunan Jaringan Listrik	Kp. Lagan Langgam	V	500 M	Masarakat	90 Hari	200.000.000	APBD
113	Rehab Terminal Ps. Durian Kilangan	Rehab Terminal Ps. Durian Kilangan	Kinail Langgam	V	1. Unit	Masarakat	90 Hari	500.000.000	APBN
114	Pengaspalan jln Lingkak Terminal	Pengaspalan jln Lingkak Terminal	Kinail Langgam	V	1. Km	Masarakat	30 Hari	300.000.000	APBD
115	Pengerasan Jln dari Ranting bamban ke Kamp. Lagan + Jembatan	Pengerasan Jln dari Ranting bamban ke Kamp. Lagan + Jembatan	Ranting Barban	V	2. Km	Masarakat	60 Hari	300.000.000	APBD
116	Pembuatan Bronjong Messjid Raya Al Mukhlisin	Pembuatan Bronjong Messjid Raya Al Mukhlisin	Dr. Kilangan Langgam	V	400 M	Masarakat	30 Hari	200.000.000	APBD
117	Pembuatan Pagar Makam	Pembuatan Pagar Makam	Dr. Kilangan Langgam	V	800. M	Masarakat	30 Hari	175.000.000	APBD
118	Pembuatan Pagar Makam	Pembuatan Pagar Makam	Kinail Langgam	V	1000.m	Masarakat	30 Hari	175.000.000	APBD



119	Pembuatan Jembatan Pd.Jirat ke Klp. Tani Dr.Klangan	Pembuatan Jembatan Pd.Jirat ke Klp. Tani Dr.Klangan	Pd. Jirak Langgam	V			1. Unit	Masarakat dan Kelompok Tani	90 Hari	300.000.000	APBD	
120	Pengerasan jalan Lapangan Bola Kaki Dreihase dan Gorong 2	Pengerasan jalan Lapangan Bola Kaki Dreihase dan Gorong 3	Silambau Langgam	V			1.Km	Masarakat	60 Hari	200.000.000	APBD	
121	Pembuatana Paga Lapangan Bola Kaki	Pembuatana Paga Lapangan Bola Kaki	Kinaili Langgam	V			15 M	Masarakat	30 Hari	200.000.000	APBD	
122	Pengerasan Jln. Lingkar Kantor Camat ke Silambau + Jembatan 4.m	Pengerasan Jln. Lingkar Kantor Camat ke Silambau + Jembatan 4.m	Kinaili Langgam	V			1 Km	Masarakat	30 Hari	300.000.000	APBD	
123	Pengerasan Jln Aur serumpun ke Sawah Laweh 2 bh Jembatan dan Dreihase	Pengerasan Jln Aur serumpun ke Sawah Laweh 2 bh Jembatan dan Dreihase	Aur Serumpun Langgam	V			2 K M	Masarakat	60 Hari	350.000.000	APBD	
124	Penahanan Tebing Sungai Kkan Laranagan	Penahanan Tebing Sungai Kkan Laranagan	Silambau Langgam	V			100. M	Masarakat	30 Hari	200.000.000	APBD	
125	Pembangunan Gedung Koperasi Syariah Nagari	Pembangunan Gedung Koperasi Syariah Nagari	Kinaili Langgam	V			1. Unit	Masarakat	90 Hari	200.000.000	APBD	
126	Pengerasan jl.tani panco & goomng-gorong 1.bhJembatan 1 bh	Pengerasan jl.tani panco & goomng-gorong 1 bhJembatan 1 bh	Panco Langgam	V			1 Km	Masarakat	30 Hari	500.000.000	APBN	
127	Pembuatan Jalan Dari Kantor Camat ke Kebun INKUD	Pembuatan Jalan Dari Kantor Camat ke Kebun INKUD	Kinaili Langgam	V			2.Km	Masarakat dan Kelompok Tani	60 Hari	300.000.000	APBD	
128	Peningkatan Jln Tani	Peningkatan Jln Tani	S.Agung	V			1. Km	Masarakat dan	60 Hari	200.000.000	APBD	
129	Perbaikan Jln	Perbaikan Jln	RT.1,2 dan Dsn.1	V			1 km	Masarakat	30 Hari	200.000.000	APBD	
130	Perbaikan Jln	Perbaikan Jln	RT.3,4 dan Dsn.2	V			4. Km	Masarakat	30 Hari	500.000.000	APBN	
131	Penambahan Tiang Listrik	Penambahan Tiang Listrik	Dsn.1,2, Sumber	V			2 Km	Masarakat	90 Hari	300.000.000	APBD	

132	Pengerukan Sungai Bt. Pinagar	Pengerukan Sungai Bt. Pinagar	S. Agung	V		2 Km	Masarakat	1. Minggu	30.000.000	APBD	
133	Pengaspalan Jln Padang Canduh Ke Sari mulyo	Pengaspalan Jln Padang Canduh Ke Sari mulyo	Sidomukti Bangun Rejo	V		3 Km	Masarakat	60 Hari	500.000.000	APBN	
134	Pembuatan Gorong-gorong	Pembuatan Gorong-gorong	Sari MulyoBan	V		500.m	Masarakat	1. Minggu	30.000.000	APBD	
135	Pembangunan Jln. Srimulyo tembus ke Alamanda	Pembangunan Jln. Srimulyo tembus ke Alamanda	Sari MulyoBan gun Rejo	V		1. Km	Masarakat	60 Hari	200.000.000	APBD	
136	Pembutana tugu Bundaran Pasar Pd. Canduh	Pembutana tugu Bundaran Pasar Pd. Canduh	Pd. Canduh Bangun Rejo	V		1. Unit	Masarakat	30 Hari	30.000.000	APBD	
137	Pembuatan Kantor LKMA	Pembuatan Kantor LKMA	Pd. Canduh Bangun Rejo	V		1 Unit	Masarakat	90 Hari	300.000.000	APBD	
138	Pembuatan Penampung longsor	Pembuatan Penampung longsor	Pd. Canduh Bangun Rejo	V		1 Unit	Masarakat	30 Hari	100.000.000	APBD	
139	Pembangunan Drenase dari Sari mulyo ke Sidomukti	Pembangunan Drenase dari Sari mulyo ke Sidomukti	Sari MulyoBan gun Rejo	V		1. Km	Lingkungan	30 Hari	100.000.000	APBD	
140	Pembuatan Tanggul dan Bronjong	Pembuatan Tanggul dan Bronjong	Sidomukti Bangun Rejo	V		500.M	Lingkungan	30 Hari	150.000.000	APBD	
141	Pembuatan Jln Tani	Pembuatan Jln Tani	Pd. Sari Sidodadi	V		1. Km	Masarakat dan Masarakat	60 Hari	150.000.000	APBD	
142	Perkerasan Jln tani Dusun Padang sari dan Dsn 2	Perkerasan Jln tani Dusun Padang sari dan Dsn 3	Pd. Sari Sidodadi	V		5 Km	Masarakat dan Kelompok Tani	60 Hari	500.000.000	APBN	
143	Pembangunan Jln Tani	Pembangunan Jln Tani	Pd. Sari Sidodadi	V		500 M	Masarakat dan Kalompok Masarakat	60 Hari	100.000.000	APBD	
144	Perkerasan Jln Tani	Perkerasan Jln Tani	Pd. Sari Sidodadi	V		1.5 Km	Masarakat dan Masarakat	60 Hari	150.000.000	APBD	
145	Peningkatan Jln	Peningkatan Jln	Pd. Sari Sidodadi	V		2 Km	Masarakat dan	60 Hari	300.000.000	APBD	



146	Pembangunan Jln Tani	Pembangunan Jln Tani	Pd. Sari Sidodadi	V	V	2 Km	Masarakat dan Kelompok Tani	60 Hari	300.000.000	APBD	
147	Peningkatan Jln Lingkar	Peningkatan Jln Lingkar	Pd. Sari Sidodadi	V		2 Km	Masarakat	60 Hari	300.000.000	APBD	
148	Pembuatan Bandar dan Jln	Pembuatan Bandar dan Jln	Limau purut sidodadi Pd. Sari Sidodadi	V	V	2 Km	Masarakat	60 Hari	300.000.000	APBD	
149	Perbaikan Jln	Perbaikan Jln	Pd. Sari Sidodadi	V		1,5 Km	Masarakat	60 Hari	200.000.000	APBD	
150	Perbaikan Dreihase	Perbaikan Dreihase	Pd. Sari Sidodadi	V	V	1, Km	Masarakat	60 Hari	100.000.000	APBD	
151	Pembuatan Dreihase Penakaman	Pembuatan Dreihase Penakaman	Pd. Sari Sidodadi	V		2 Km	Masarakat	60 Hari	100.000.000	APBD	
152	Pembuatan Gorong - gorong	Pembuatan Gorong - gorong	Limau purut sidodadi	V		1,5 Km	Masarakat	1. Minggu	30.000.000	APBD	
153	Pembangunan Dreihase	Pembangunan Dreihase	Dsn. 1 sidodadi	V		4 Titik	Masarakat	30 Hari	100.000.000	APBD	
154	Pelanjutan Pembangunan Mesjid	Pelanjutan Pembangunan Mesjid	Sidodadi	V		2 Km	Masarakat	90. Hari	100.000.000	APBD	
155	Pelanjutan Pembangunan Mesjid Immadudin	Pelanjutan Pembangunan Mesjid Immadudin	Dsn. 1 sidodadi	V	V	1 Buah	Masarakat	90. Hari	100.000.000	APBD	
156	Pelanjutan Pembangunan Mesjid Batu Kohar	Pelanjutan Pembangunan Mesjid Batu Kohar	Dsn. 1 sidodadi	V	V	1 Buah	Masarakat	90. Hari	100.000.000	APBD	
157	Pembuatan Jln Baru	Pembuatan Jln Baru	Sidodadi	V	V	2 Km	Masarakat	90. Hari	300.000.000	APBD	
158	Pengerasan Jln dari dusun Pd Sari ke dan dsn 2	Pengerasan Jln dari dusun Pd Sari ke dan dsn 3	Pd. Sari Sidodadi	V		2 Km	Masarakat	60 Hari	300.000.000	APBD	
159	Pelanjutan Pembangunan Mesjid AL - Ikh'as	Pelanjutan Pembangunan Mesjid AL - Ikh'as	Dsn. 1 sidodadi	V		1 Buah	Masarakat dan Kelompok Tani	90. Hari	100.000.000	APBD	
160	Pembangunan Jln Tani	Pembangunan Jln Tani	Dsn. 3 Koja	V	V	1, Km	Masarakat dan Kelompok Tani	60 Hari	150.000.000	APBD	

161	Pembangunan Jln Tani	Pembangunan Jln Tani	Dsn. 4 Koja	V		5 Km	Masarakat	60 Hari	300.000.000	APBD	
162	Pengaspalan Jln	Pengaspalan Jln	Dsn. 4 Koja	V		1, Km	Masarakat dan Kelompok Tani	60 Hari	200.000.000	APBD	
163	Pembangunan Jln Tani	Pembangunan Jln Tani	Dsn. 4 Koja	V		1,5 Km	Masarakat dan Kelompok Tani	60 Hari	200.000.000	APBD	
164	Pembangunan Jln Tani	Pembangunan Jln Tani	Dsn. 1	V		1,5 Km	Masarakat dan Kelompok Tani	60 Hari	200.000.000	APBD	
165	Pembuatan Jembatan ke Kebun Masyarakat	Pembuatan Jembatan ke Kebun Masyarakat	Koja	V		4. Unit	Masarakat dan Kelompok Tani	60 Hari	500.000.000	APBN	
166	Perkerasan Jln Tani	Perkerasan Jln Tani	Dsn. 3 Koja	V		1 Km	Masarakat	60 Hari	150.000.000	APBD	
167	Pembangunan MCK	Pembangunan MCK	Dsn. 3,4 Koja	V		1. Unit	Masarakat	60 Hari	60.000.000	APBD	
168	Perbaikan Jln	Perbaikan Jln	Dsn. 3 Koja	V		1 Km	Masarakat	60 Hari	150.000.000	APBD	
169	Penyaluran Air Bersih dari bak penampungan kepermukiman	Penyaluran Air Bersih dari bak penampungan kepermukiman	Dsn. 1 Koja		V	1 Dusun	Masarakat	60 Hari	200.000.000	APBD	
170	Jalan Kampung	Jalan Kampung	RT.1	V		1 Km	Masarakat	60 Hari	150.000.000	APBD	
171	Jalan Kampung	Jalan Kampung	RT.2	V		1 Km	Masarakat	60 Hari	150.000.000	APBD	
172	Pembangunan Tiang Listrik dua tempat	Pembangunan Tiang Listrik dua tempat	Alamanda	V		1 Km	Masarakat	90 Hari	200.000.000	APBD	
173	Pembangunan jalan Kampung dan pembuatan tiang Listrik	Pembangunan jalan Kampung dan pembuatan tiang Listrik	Dsn. 3 Alamanda	V		1. Km	Masarakat	90 Hari	300.000.000	APBD	
174	Pengaspalan Jln Tani	Pengaspalan Jln Tani	Sigundul Alamanda	V		1. Km	Masarakat	90 Hari	200.000.000	APBD	
175	Pengerasan Jln	Pengerasan Jln	Limpato	V		4. Km	Masarakat	90 Hari	300.000.000	APBD	



176	Pembangunan Air Bersih dan MCK	Pembangunan Air Bersih dan MCK	Limpato	V		1. Km	Masyarakat dan Lingkungan	30. Hari	200.000.000	APBD	
177	POS Siskamling	POS Siskamling	Limpato	V		1 Unit	Masyarakat dan Lingkungan	30. Hari	5.000.000	APBD	
178	Pembangunan Posko Jorong	Pembangunan Posko Jorong	Limpato	V		1 Unit	Masyarakat	60 Hari	60.000.000	APBD	
179	Pemasangan Jaringan Listrik	Pemasangan Jaringan Listrik	Limpato	V		1. Kampung	Masyarakat	90 Hari	300.000.000	APBD	
180	Pembuatan Jalan Di Limpato	Pembuatan Jalan Di Limpato	Limpato	V		2. Km	Masyarakat Kelompok Tani	60 Hari	300.000.000	APBD	
181	Pembuatan Kantor Jorong	Pembuatan Kantor Jorong	Limpato	V		4. Km	Pelajar	90 Hari	100.000.000	APBD	
182	Pengaspalan Jln	Pengaspalan Jln	Limpato	V		1. unit	Masyarakat	90 Hari	500.000.000	APBN	
183	Pembuatan TK dan SD Lokasi ada	Pembuatan TK dan SD Lokasi ada	Limpato	V							
184	Pembangunan jaringan Air Bersih (PDAM)	Pembangunan jaringan Air Bersih (PDAM)	Se Nagari Kinail	V			Masyarakat	90 Hari	500.000.000	APBN	
185	Lanjutan Pengaspalan Jln Koto Padang Dr. Tbaru	Lanjutan Pengaspalan Jln Koto Padang Dr. Tbaru	Koto Padang VI Koto Utara	V		3 Km	Masyarakat	60 Hari	500.000.000	APBN	
186	Polindes (Air Manuap, Dr.Kandang, Langgam, Gn.Sangkur, Pd. Kuranji, Pd. Kadok, Durian Tiberau, Limpato.	Polindes (Air Manuap, Dr.Kandang, Langgam, Gn.Sangkur, Pd. Kuranji, Pd. Kadok, Durian Tiberau, Limpato.	8. Lokasi	V		8. Unit	Masyarakat	90 Hari	1.000.000.000	APBN	
187	Pagar puskesmas	Pagar puskesmas	Kinail	V		Keilling	Masyarakat	60 Hari	300.000.000	APBD	
188	Drelnase PUSKESMAS Kinail	Drelnase PUSKESMAS Kinail	Kinail Langgam	V		Keilling	Masyarakat	30. Hari	300.000.000	APBD	
189	Peningkatan Posyandu 41 Posyandu	Peningkatan Posyandu 41 Posyandu	Nagari Setiap Kelorogan	V		41 Tempal	Masyarakat		500.000.000	APBN	
190	Peningkatan Posyandu PLUS 3 Pos Yandu	Peningkatan Posyandu PLUS 3 Pos Yandu	Nagari	V		3 Masyarakat			300.000.000	APBD	

191	Honor Kader 168 Orang	Honor Kader 168 Orang	Nagari	V			168. Org	Masyarakat		500.000.000	APBN	
192	Pengaspalan Jalan SMK I	Pengaspalan Jalan SMK I	Kapundun g VI Kolo Selatan	V			1. Km	Masyarakat dan Pelajar	30. Hari	200.000.000	APBD	
193	Pembuatan Pagar SMK I	Pembuatan Pagar SMK I	Kapundun g VI Kolo Selatan	V			Keilling	Masyarakat dan Pelajar	60 Hari	200.000.000	APBD	
194	Pembangunan Musholla SMK I	Pembangunan Musholla SMK I	Kapundun g VI Kolo Selatan	V			1. Unit	Masyarakat dan Pelajar	90 Hari	200.000.000	APBD	
B	<b>BIDANG EKONOMI, SOSIAL DAN BUDAYA</b>											
1	Pembangunan Polindes diwilayah yan belum ada	Pembangunan Polindes diwilayah yan belum ada	Nagari	V			17 Unit	Masyarakat Rumah Tangga	90 Hari	1,5 Milyar	APBD	
2	Pembinaan PKK	Pembinaan PKK	Nagari	V			Se nagari	Masyarakat dan Kelompok	Setiap Jorong	1.000.000.000	APBN	
3	Pembinaan Karang Taruna Nagari Kinail	Pembinaan Karang Taruna Nagari Kinail	Nagari	V			Se nagari	Peruda dan Masyarakat	Setiap Jorong	1.000.000.000	APBN	
4	Penambahan Modal Kelompok SPP se KenagariKinail	Penambahan Modal Kelompok SPP se KenagariKinail	Kelompok- Kelompok	V			Se nagari	Masyarakat	1. Ktp	1.000.000.000	APBN	
5	Bantuan Alat Pendukung Gambus	Bantuan Alat Pendukung Gambus	Wonosari	V			1. Set	Masyarakat Dan Pemuda,Pe mudi	1. Group	200.000.000	APBD	
6	Pembuatan Sarana Koperasi Kewanitaan Siambau	Pembuatan Sarana Koperasi Kewanitaan Siambau	Siambau Langgam	V			1. unit	Masyarakat	90 Hari	100.000.000	APBD	
7	Pembangunan Gedung Kantor KAN	Pembangunan Gedung Kantor KAN	Kinail	V			1. unit	Tokoh Masyarakat adat	90 Hari	200.000.000	APBD	
8	Pembangunan Koperasi Muslimah	Pembangunan Koperasi Muslimah	Siambau	V			1. unit	Masyarakat dan Kepala Keluarga	90 Hari	200.000.000	APBD	
9	Pemberian Makan Tambahan Balita	Pemberian Makan Tambahan Balita	Sidomulyo	V			Keloron gan	Masyarakat dan Balita	Setiap Jorong	100.000.000	APBD	



10	Peternakan Ayam Petelur dan Ternak Sapi	Peternakan Ayam Petelur dan Ternak Sapi	S. Agung	V				1 Klp	Masyarakat dan Kepala Keluarga	1. Unit	100.000.000	APBD	
11	Pengadaan Kerajinan Tangan Perempuan	Pengadaan Kerajinan Tangan Perempuan	Alamanda	V				Kejorongan	Masyarakat	1. Unit	200.000.000	APBD	
12	Perbaikan Gedung Polindes	Perbaikan Gedung Polindes	Sari Mulyo Bangun Rejo	V				1. Unit	Masyarakat	60. Hari	100.000.000	APBD	
13	Penyuluhan Kesehatan Kepada Masyarakat	Penyuluhan Kesehatan Kepada Masyarakat	Kenagarian Kinail	V				Se nagari	Masyarakat	Setiap Jorong	100.000.000	APBD	
14	Pembinaan wirid Yasin Sekenagarian Kinail	Pembinaan wirid Yasin Sekenagarian Kinail	Setiap Kejorongan Se Nagari Kinail	V				Se nagari	Masyarakat	Setiap Jorong	100.000.000	APBD	
15	Pembinaan TPA	Pembinaan TPA	Se Nagari Kinail	V				Se nagari	Masyarakat	Setiap Jorong	200.000.000	APBD	
16	Pelatihan Pembuatan Pupuk Kompos	Pelatihan Pembuatan Pupuk Kompos	Sari Mulyo Bangun Rejo	V				1. Unit	Masyarakat dan Kepala Keluarga	1. Unit	100.000.000	APBD	
17	Penyuluhan Pertanian	Penyuluhan Pertanian	Bangun Rejo	V				1. Unit	Masyarakat dan Kepala Keluarga	1. Unit	100.000.000	APBD	
18	Butuh Pengajaran	Butuh Pengajaran	Bangun Rejo	V				Klp.	Masyarakat	90. Hari	500.000.000	APBN	
19	Penyuluhan Peternak Ayam	Penyuluhan Peternak Ayam	Bangun Rejo	V				1. Unit	Masyarakat	30. Hari	100.000.000	APBD	
20	Penyediaan Lahan Untuk Pakan Ternak	Penyediaan Lahan Untuk Pakan Ternak	Bangun Rejo	V				1. Unit	Masyarakat dan Kepala Keluarga	30. Hari	100.000.000	APBD	
21	Pembinaan Porti	Pembinaan Porti	Nagari	V				Setiap Jorong	Masyarakat	1/Minggu	100.000.000	APBD	
22	Sosialisasi mengenai LPMN	Sosialisasi mengenai LPMN	Nagari	V					Masyarakat		100.000.000	APBD	
23	Pembinaan dan Penambahan Modal PKK	Pembinaan dan Penambahan Modal PKK	Nagari	V				Setiap Jorong	Masyarakat dan Kepala Keluarga		1.000.000.000	APBN	
24	Pembinaan dan Guru Wirid Yasin	Pembinaan dan Guru Wirid Yasin	Koto Gadang Jaya	V				1. Unit	Masyarakat		100.000.000	APBD	
25	Pembangunan jaringan Air Bersih (PDAM)	Pembangunan jaringan Air Bersih (PDAM)	Se Nagari Kinail	V				Setiap Rumah	Masyarakat		1.000.000.000	APBN	
26	Pelatihan dan Pembinaan Usia Produktif	Pelatihan dan Pembinaan Usia Produktif	Nagari	V					Masyarakat dan Kepala Keluarga		100.000.000	APBD	

27	Pemagaran Lapangan Bola Kaki	Pemagaran Lapangan Bola Kaki	Kinaili	V		210.M	Masyarakat dan pemuda	30. Hari	100.000.000	APBD	
28	Pelatihan Sapi	Pelatihan Sapi	RT. 2 dan Nagari	V			Masyarakat		100.000.000	APBD	
29	Kerajinan Perempuan	Kerajinan Perempuan	Nagari				Masyarakat		100.000.000	APBD	
30	Pembinaan SPP	Pembinaan SPP	Nagari		V		Masyarakat dan		1.000.000.000	APBN	
31	Pembinaan Sanggar Budaya Tradisional Minang Kabau	Pembinaan Sanggar Budaya Tradisional Minang Kabau	Nagari	V			Masyarakat		200.000.000	APBD	
32	Pembinaan Sanggar Budaya Tradisional Jawa	Pembinaan Sanggar Budaya Tradisional Jawa	Nagari	V			Masyarakat		200.000.000	APBD	
33	Pembinaan Sanggar Budaya Tradisional Mandailing	Pembinaan Sanggar Budaya Tradisional Mandailing	Nagari	V			Masyarakat		200.000.000	APBD	
34	Pembuatan Gedung Sanggar Budaya Nagari Kinaili	Pembuatan Gedung Sanggar Budaya Nagari Kinaili	Nagari	V		1. Unit	Masyarakat	90. Hari	500.000.000	APBN	
35	Pembuatan Kantor LPMN Nagari Kinaili	Pembuatan Kantor LPMN Nagari Kinaili	Kinaili	V		1. Unit	Masyarakat	90. Hari	200.000.000	APBD	
36	Rehab Kantor Barnus Nagari Kinaili	Rehab Kantor Barnus Nagari Kinaili	Kinaili	V		1. Unit	Masyarakat	90. Hari	200.000.000	APBD	
37	Rehab Kantor KAN Nagari Kinaili	Rehab Kantor KAN Nagari Kinaili	Kinaili	V		1. Unit	Masyarakat	90. Hari			
C	<b>BIDANG PENDIDIKAN</b>										
1	Pembangunan Gedung MDA dan Honor Guru	Pembangunan Gedung MDA dan Honor Guru	Sumber Agung	V		1 Unit	Anak-anak dan Masyarakat	90. Hari	300.000.000	APBD	
2	Melanjutkan Pembangunan Gedung TK	Melanjutkan Pembangunan Gedung TK	Sumber Agung		V	1 Unit	Masyarakat dan anak didik	90. Hari	100.000.000	APBD	
3	Pelatihan Jahit menjahit Ibu PKK	Pelatihan Jahit menjahit Ibu PKK	Sumber Agung	V		5 x Pertemuan	Masyarakat dan Kelompok	90. Hari	100.000.000	APBD	



4	Pembuatan Tk Bundo Kanduang	Pembuatan Tk Bundo Kanduang	Kinall Langgam	V			1. Unit	Anak-anak dan Masarakat	90. Hari	200.000.000	APBD	
5	Pengadaan Moblier MDA di Panco dan Honor Guru	Pengadaan Moblier MDA di Panco dan Honor Guru	Panco Langgam	V			120 Set	Anak-anak dan Masarakat	60. Hari	100.000.000	APBD	
6	Rehab Pagar SD	Rehab Pagar SD	Wonosari		V			Anak-anak dan Masarakat	30. Hari	100.000.000	APBD	
7	Pembangunan Gedung MDA dan Moblier dan Honor Guru	Pembangunan Gedung MDA dan Moblier dan Honor Guru	Dusun II Wonosari	V			1 Unit	Anak-anak dan Masarakat	90. Hari	200.000.000	APBD	
8	Pembangunan Gedung SD	Pembangunan Gedung SD	Dusun Dr Kandang	V			1 Unit	Anak-anak dan Masarakat	90. Hari	500.000.000	APBN	
9	Pembangunan TPA dan MDA dan Honor Guru	Pembangunan TPA dan MDA dan Honor Guru	Air Meruap VI Koto Ujara	V			1 Unit	Kelompok Tani dan Masarakat	90. Hari	200.000.000	APBD	
10	Pembangunan TPA dan Honor Guru	Pembangunan TPA dan Honor Guru	Durian Kandang VI koto	V			1 Unit	Masarakat dan Balika	90. Hari	200.000.000	APBD	
11	Pembangunan TPA dan MDA dan Honor Guru	Pembangunan TPA dan MDA dan Honor Guru	Kp Lambah VI Koto	V			1 Unit	Masarakat dan Kepala Keluaga	90. Hari	200.000.000	APBD	
12	Pembangunan gedung Isanawyan	Pembangunan gedung Isanawyan	Kp Lambah VI Koto	V			1 Unit	Masarakat	90. Hari	500.000.000	APBN	
13	Pembangunan gedung TPA	Pembangunan gedung TPA	Koto Pelanduk	V			1 Unit	Masarakat	90. Hari	200.000.000	APBD	
14	Pengadaan Guru TPA dan MDA	Pengadaan Guru TPA dan MDA	Dusun Pilihan VI koto Ujara		V		2 Orang	Masarakat		300.000.000	APBD	
15	Pengadaan Guru TPA dan MDA	Pengadaan Guru TPA dan MDA	Lubuk Talang VI Koto Ujara	V			2 orang	Masarakat		300.000.000	APBD	
16	Pembangunan TK	Pembangunan TK	VI Koto Ujara	V			1 Unit	Masarakat	90. Hari	200.000.000	APBD	
17	Pengadaan Guru TPA dan MDA	Pengadaan Guru TPA dan MDA	Koto Pelanduk	V			1 Unit	Masarakat dan anak		300.000.000	APBD	
18	Pembuatan Moblier TPA MDA/TPA Dan Honor Guru	Pembuatan Moblier TPA MDA/TPA Dan Honor Guru	Kp Lambah VI Koto Ujara	V			1 Lokal	Masarakat	90. Hari	300.000.000	APBD	

19	Pembuatan Moblier TPA MDA/TPA Dan Honor Guru	Pembuatan Moblier TPA MDA/TPA Dan Honor Guru	Bateh Uba Langgam	V			80 Set	Masyarakat	90. Hari	300.000.000	APBD	
20	Pembangunan Gedung TK	Pembangunan Gedung TK	Al Rau VI Koto Selatan	V			1 Unit	Masyarakat	90. Hari	100.000.000	APBD	
21	Pembangunan Gedung TK	Pembangunan Gedung TK	Tanjung Medan VI	V			1 Unit	Masyarakat dan Kepala	90. Hari	100.000.000	APBD	
22	Pembangunan Gedung TK	Pembangunan Gedung TK	Gunung sangkur VI	V			1 Unit	Masyarakat	90. Hari	100.000.000	APBD	
23	Pembangunan Gedung TK	Pembangunan Gedung TK	Limpato	V			1 Unit	Masyarakat	90. Hari	100.000.000	APBD	
24	Pembangunan TPA	Pembangunan TPA	Sungai Balai VI	V			1 Unit	Masyarakat dan Kepala	90. Hari	100.000.000	APBD	
25	Pembangunan TPA	Pembangunan TPA	Tanjung Medan VI	V			1 Unit	Masyarakat	90. Hari	100.000.000	APBD	
26	Pembuatan Moblier TPA MDA/TPA Dan Honor Guru	Pembuatan Moblier TPA MDA/TPA Dan Honor Guru	Aur Badidik Langgam	V			70 Set	Masyarakat	90. Hari	300.000.000	APBD	
27	Pembangunan Perumahan Guru	Pembangunan Perumahan Guru	Gunung sangkur VI Koto Selatan	V			5 x Pertemuan	Masyarakat dan Kepala keluarga	90. Hari	100.000.000	APBD	
28	Pembangunan TPA	Pembangunan TPA	Padang kadok VI	V			1 Unit	Masyarakat dan pemuda	90. Hari	100.000.000	APBD	
29	Bantuan Tambahan Honor Guru TK. SD SMP Islam Bhakti	Bantuan Tambahan Honor Guru TK. SD SMP Islam Bhakti	Bayur Kabung IV Koto				5 Orang	Masyarakat		500.000.000	APBN	
30	Pembuatan Pagar TKBakti V	Pembuatan Pagar TKBakti V	Rambah IV Koto	V			40 M	Masyarakat dan anak-anak	30 Hari	100.000.000	APBD	
31	Pembuatan Pagar SD Muhammadiyah	Pembuatan Pagar SD Muhammadiyah	Rambah IV Koto	V			30 M	Masyarakat dan anak-anak	30 Hari	100.000.000	APBD	
32	Perbaikan Gedung dan Moblier TK	Perbaikan Gedung dan Moblier TK	Bangun Rejo	V				Masyarakat	30 Hari	100.000.000	APBD	
33	Penambahan Lahan Gedung TK	Penambahan Lahan Gedung TK	Koto Gadang Jaya	V			1 Unit	Masyarakat dan anak-anak	30 Hari	100.000.000	APBD	



33	Penambahan Lahan Gedung TK	Keamanan anak - anak Jaya	Koto Gadang	Masyarakat dan anak - anak	1 Unit	V	30 Hari	100.000.000	APBD
34	Perluasan Perkarangan TK	Keamanan anak - anak	Alamanda	Masyarakat dan anak - anak		V	30 Hari	100.000.000	APBD
35	Pembangunan Sekolah TK	Pendidikan Anak - anak	Alamanda	Masyarakat dan anak - anak	1. Unit	V	90. Hari	100.000.000	APBD
36	Pembangunan MDA	Pendidikan Anak - anak	Alamanda	Masyarakat dan anak - anak	3. Lokal	V	90. Hari	200.000.000	APBD
37	Pembangunan TK dan SD	Pendidikan Anak - anak	Limpalo	Masyarakat dan anak - anak		V	90. Hari	500.000.000	APBN
38	Pengadaan Guru TK - PNS	Pendidikan Anak - anak	Rau Dahul Jarnai VI Koto Utara	Masyarakat dan anak - anak	1. Orang	V		100.000.000	APBD



Kinaili, Januari 2011

Notulen Rapat  
Kaur Pembantuan  
WITZKONI, SH

PERENCANAAN PEMBANGUNAN MAGARI YANG ADA DANANYA TAHUN 2012

NAGARI : KINALI  
 KECAMATAN : KINALI  
 KABUPATEN : PASAMAN BARAT  
 PROVINSI : SUMATERA BARAT

NO	Program	Kegiatan	Lokasi Kegiatan	Sifat			Sasaran Manfaat	Perkiraan Biaya	APBN / APBD	SKPD
				B	R	L				
1	2	3	4	5	6	7	8	9	10	11
A	SARANA DAN PRASARANA									
1	pengerasan jalan Tani dusun I menuju sumber agung	pengerasan jalan Tani dusun I menuju sumber agung 3 Km	Dusun 1 Wonosari	V			Masarakat dan Kel. Tani	375.000.000	APBD	
2	Jembatan	perbaikan Jembatan Mandiangin Di RT 10. 15M	RT 10 Wonosari	V			Masarakat dan Kel. Tani	300.000.000	APBD	
3	Irigasi Bendungan Bt. Ganggo	Membangun Saluran Irigasi Bendungan Bt. Ganggo 1 Km	Dusun 1 dan 2 Wonosari	V			Masarakat dan Kel. Tani	500.000.000	APBN	
4	pengerasan jalan Tani	Sertu dan Pengkrekelan 1.5 Km	Dsn. 1 Sidomulyo	V			Masarakat dan Kel. Tani	200.000.000	APBD	
5	Pembukaan Jalan dan Jembatan	Pembukaan, pengerasan dan Gorong - Gorong 1 Km.	Dsn. 2 Sidomulyo	V			Masarakat dan KK	200.000.000	APBD	
6	Pengaspalan Jalan	Pengaspalan Jalan 1 Km	Dsn. 2 Sidomulyo	V			Masarakat dan KK	200.000.000	APBD	
7	Jalan Penghubung Pd. Jua Ke wonosari	Pembukaan, pengerasan 2.5 Km dan Gorong - Gorong	Kp. Pisang IV Koto	V			Masarakat dan KK	375.000.000	APBD	
8	Drahnase Pasar	Pembuatan Drahnase 800 M	Tempurung IV Koto	V			Masarakat dan KK	200.000.000	APBD	
9	Jalan Tani Bancah Kaladi	Pembukaan, pengerasan 1.5 Km dan Gorong - Gorong	Bt. Puntukuk IV Koto	V			Masarakat dan Kel. Tani	200.000.000	APBD	
10	Pembuatan Bronjong Di Samping Mesjid Baitul Hikmah	Pembuatan Bronjong Di Samping Mesjid Baitul Hikmah 200 M	Ramban IV Koto	V			Masarakat dan KK	100.000.000	APBD	
11	Pembangunan Gedung MDA	Pembuatan Gedung dan Mobilier	Byr. Kabung IV Koto	V			Masarakat dan KK	375.000.000	APBD	
12	Peningkatan Jalan Air Putih	Pengaspalan 2 Km	Air Putih IV Koto	V			Masarakat dan KK	500.000.000	APBN	



13	Pembuatan Pagar SMK I	Pembuatan Pagar SMK I Sekeliling	Kapundung VI Koto Selatan	V		Masarakat dan Pelajar	100.000.000	APBD	
14	Pengerasan Jalan Kampung Sabuk dan Pengaspalan	Pengerasan Jl Kamp. Sabuk dan Pengaspalan 4 Km	Tj. Medan VI Koto Selatan	V		Masarakat dan KK	500.000.000	APBN	
15	Pengerasan Jalan Bancah Mayang	Pengerasan Jalan Bancah Mayang 1 Km	Tj. Medan VI Koto Selatan	V		Masarakat dan KK	200.000.000	APBD	
16	Pengerasan Jalan Batang Trinkok	Pengerasan Jalan Batang Trinkok 2 Km	Tj. Medan VI Koto Selatan	V		Masarakat dan KK	300.000.000	APBD	
17	Pengaspalan Jalan Rimbo Cacing sampai air carut	Pengaspalan Jalan Rimbo Cacing sampai air carut 3 Km	Tj. Medan VI Koto Selatan	V		Masarakat dan KK	375.000.000	APBD	
18	Pengaspalan Jalan Padang Kuranji Sampai Gunung Sangkur	Pengaspalan Jalan Padang Kuranji Sampai Gunung Sangkur 6 Km	Pd Kuranji VI Koto Selatan	V		Masarakat dan KK	900.000.000	APBN	
19	Lanjutan Pengaspalan Jin Koto Padang Dr. Tbaru	Lanjutan Pengaspalan Jin Koto Padang Dr. Tbaru 2 Km	Koto Utara	V		Masarakat	300.000.000	APBD	
20	Perbaikan Jin	Pemberian Siru Sepanjang 1Km	Koto Palanduak VI Koto Utara	V		Masarakat dan KK	175.000.000	APBD	
21	Perbaikan Jin Tani	Pemberian Siru Sepanjang 1Km	Dr. Kandang	V		Masarakat dan KK	175.000.000	APBD	
22	Perbaikan titik Perampungan sumber PDAM	Perbaikan titik Perampungan sumber PDAM	Se Nagari Kinail	V		Masarakat dan KK	500.000.000	APBN	
23	Perbaikan Irigasi	Perbaikan Irigasi	Kt.Palanduak VI Koto Utara	V		Masarakat dan Kel. Tani	500.000.000	APBN	
24	Perbaikan Jin Tani Pd.Guguk	Pemberian Siru Sepanjang 1Km	Lubuak Anau Langgam	V		Masarakat dan Kel. Tani	175.000.000	APBD	
25	Perbaikan Jin Tani Lb. Karak ke Alamanda	Pemberian Siru Sepanjang 1,5 Km	Kinail Langgam	V		Masarakat dan Kel. Tani	200.000.000	APBD	
26	Perbaikan Jin Bandes	Pemberian Aspal Sepanjang 700.m	Lubuak Anau Langgam	V		Masarakat dan KK	200.000.000	APBD	
27	Perbaikan Jin Kelompok Tani dari TK ke SMP 2 Kinail	Pemberian Aspal Sepanjang 1,5 Km	Kinail Langgam	V		Masarakat dan KK	300.000.000	APBD	
28	Pembuatan Jembatan dari PLN ke Pd. Jirat	Pembuatan Jembatan dari PLN ke Pd. Jirat 15 M	Kinail Langgam	V		Masarakat dan KK	300.000.000	APBD	
29	Pembangunan Gedung Koperasi Syantah Nagari	Pembangunan Gedung Koperasi Syantah Nagari 1 Unit	Kinail Langgam	V		Masarakat dan KK	200.000.000	APBD	
30	Pengerasan jilani panco & goong-gorong 1 bh jembatan 1 bh	Pengerasan jilani panco & goong-gorong 1 bh jembatan 1 bh ( 1 Km )	Panco Langgam	V		Masarakat dan Kel. Tani	500.000.000	APBN	
31	Pembuatan Jalan Dari Kantor ke Kebun INKUD	Pembuatan Jalan Dari Kantor ke Kebun INKUD 4 Km	Kinail Langgam	V		Masarakat dan KK	500.000.000	APBN	
32	Pengerasan Jin Aur serumpun ke Sawah Laweh 2 bh jembatan dan Dreihase	Pengerasan Jin Aur serumpun ke Sawah Laweh 2 Km dan 2 bh Jembatan + Dreihase	Aur Serumpun Langgam	V		Masarakat dan KK	500.000.000	APBN	



33	Perbaikan Jln	Perbaikan Sirtu Sepanjang 2 Km	RT.1,2 dan Dsn.1 S. Agung	V		Masarakat dan KK	300.000.000	APBD	
34	Pembangunan Jln. Srimulyo tambus ke Alamanda	Pembukaan dan Pengerasan 4,5 Km	Sari Mulyo Bangun Rejo	V		Masarakat dan KK	500.000.000	APBN	
35	Peningkatan Jln	Pengaspalan 2 Km	Pd. Sari Sidodadi	V		Masarakat dan KK	300.000.000	APBD	
36	Pembangunan Jln Tani	Pembukaan dan Pengerasan 2. Km	Pd. Sari Sidodadi	V		Masarakat dan Kel. Tani	300.000.000	APBD	
37	Peningkatan Jln Lingkar	Pengaspalan 2 Km	Pd. Sari Sidodadi	V		Masarakat dan KK	300.000.000	APBD	
38	Pembuatan Bandar dar Jln	Pembuatan Bandar dan Jln 1 Km	Limau purut sidodadi	V		Masarakat dan KK	200.000.000	APBD	
39	Pengaspalan Jln	Pengaspalan Jln 1 Km	Dsn. 4 Koja	V		Masarakat dan KK	200.000.000	APBD	
40	Pembangunan Jln Tani	Pembukaan dan Sirtu 1 Km	Dsn. 4 Koja	V		Masarakat dan KK	200.000.000	APBD	
41	Jalan Kampung	Perbaikan Sirtu Sepanjang 1 Km	RT.2 Alamanda	V		Masarakat dan KK	200.000.000	APBD	
42	Pemasangan Jaringan Listrik	Pemasangan Jaringan Listrik	Limpato	V		Masarakat dan KK	300.000.000	APBD	
43	Pembuatan Jalan Di Limpato	Pembuatan dan Pengkerasan 2 Km	Limpato	V		Masarakat dan KK	300.000.000	APBD	
44	Pembangunan jaringan Air Bersih (PDAM)	Pembangunan jaringan Air Bersih (PDAM)	Se Nagari Kinail	V		Masarakat	500.000.000	APBN	
<b>B. BIDANG EKONOMI, SOSIAL DAN BUDAYA</b>									
1	Pembuatan Sarana Koperasi Kewanitaan Sliambu	Pembuatan Sarana Koperasi Kewanitaan Sliambu	Sliambu Langgan	V		Masarakat	100.000.000	APBD	
2	Pelatihan Ayam Petelur dan Ternak Sapi	Pembinaan	S. Agung	V		Masarakat dan Kepala Keluaga	100.000.000	APBD	
3	Pelatihan Pembuatan Pupuk Kompos	Pelatihan Pembuatan Pupuk Kompos	Sari Mulyo Bangun Rejo	V		Masarakat dan Kepala Keluaga	100.000.000	APBD	
4	Pelatihan Sapi	Pembinaan	RT. 2 dan 3 Koja	V		Masarakat	100.000.000	APBD	
5	Pembuatan Gedung Sanggar Budaya Nagari Kinail	Pembuatan Gedung Sanggar Budaya Nagari Kinail	Nagari	V		Masarakat	500.000.000	APBN	
6	Sosialisasi mengenai LPMN	Sosialisasi mengenai LPMN	Nagari	V		Masarakat	100.000.000	APBD	
7	Kerajinan Perempuan	Kerajinan Perempuan	Nagari Perjorong			Masarakat	100.000.000	APBD	
8	Pembinaan SPP	Pembinaan Modal dan Pembinaan	Nagari Perjorong	V		Masarakat dan Kelompok Wanita	1.000.000.000	APBN	



9	Pembangunan Polindes di wilayah yang belum ada	Pembangunan Polindes di wilayah yang belum ada	Nagari	V	Masyarakat Rumah Tangga Miskin	1.500.000.000	APBN	
10	Pembinaan Karang Taruna Nagari Kinaili	Pembinaan Karang Taruna Nagari Kinaili	Nagari	V	Pembinaan dan Masyarakat	500.000.000	APBN	
<b>C BIDANG PENDIDIKAN</b>								
1	Melanjutkan Pembangunan Gedung TK	Melanjutkan Pembangunan Gedung TK	Sumber Agung	V	Masyarakat dan anak didik	100.000.000	APBD	
2	Pengadaan Mobler MDA di Panco dan Honor Guru	Pengadaan Mobler MDA di Panco dan Honor Guru	Panco Langgam	V	Anak-anak dan Masyarakat	100.000.000	APBD	
3	Pembangunan Gedung MDA dan Moblier dan Honor Guru	Pembangunan Gedung MDA dan Moblier dan Honor Guru	Dusun II Wono Sari	V	Anak-anak dan Masyarakat	200.000.000	APBD	
4	Pengadaan Guru TPA dan MDA	Pengadaan Guru TPA dan MDA	Dusun Pilihan VI Koto Utara	V	Masyarakat	200.000.000	APBD	
5	Pengadaan Guru TPA dan MDA	Pengadaan Guru TPA dan MDA	Koto Pelanduk VI Koto Utara	V	Masyarakat dan anak didik	200.000.000	APBD	
6	Pembangunan Gedung TK	Pembangunan Gedung TK	Tanjung Medan VI Koto Selatan	V	Masyarakat dan Kepala Kelurga	200.000.000	APBD	
7	Pembangunan TPA	Pembuatan Gedung TPA	Padang kadok	V	Masyarakat dan pemuda	100.000.000	APBD	
8	Pembuatan Pagar SD Muhammadiyah	Pembuatan Pagar SD Muhammadiyah	Rambah IV Koto	V	Masyarakat dan anak - anak	100.000.000	APBD	
9	Pembangunan Sekolah TK	Pembangunan Sekolah TK	Alamanda	V	Masyarakat dan anak - anak	100.000.000	APBD	



Pimpinan Rapat

Ketua LPMN

ZAINAL RAHAB

Kinaili, Januari 2011

Notulen Rapat

Kaur Pembantu

WITZAFZONI. SH

RENCANA KERJA PEMBANGUNAN NAGARI ( RKP- NAGARI ) TAHUNAN DILINGKUNGAN DUSUN / KAMPUNG RT/RW

NAGARI : KINALI  
 KECAMATAN : KINALI  
 KABUPATEN : PASAMAN BARAT  
 PROVINSI : SUMATERA BARAT

NO	Jenis Kegiatan	Tujuan Kegiatan	Lokasi	Sasaran	Target	Sifat					Waktu Pelaksanaan	Biaya		Ket.
						B	L	R	P	Rp		Sumber		
1	2	3	4	5	6	7	8	9	10	11	12	13	14	
<b>A BIDANG SARANA DAN PRASARANA</b>														
1	Pencucian Drenase dan pengerasan jalan sianik laweh	Merperancar Aliran sungai	Dsn.2 Wonoswi	Masyarakat	2 km	V				4 Hari	200.000.000	APBD		
2	pengerasan jalan Tani dusun 1 menuju sumber agung	Merperancar UsahaTani	Dusun 1 Wonosari	Kelompok Tani	3 km	V				60 Hari	375.000.000	APBN		
3	Pengaspalan / Corsemen jalan Lingkung RT 1 s/d Rt 10	Merperancar Transportasi	Wonosari	Masyarakat	4 Km	V				1 Bulan	800.000.000	APBN		
4	Pembangunan Balai Desa Kelurahan	Tempat pertemuan	Wonosari	Masyarakat	1 Unit	V				2 Bulan	300.000.000	APBD		
5	Penyuluran Air Bersih dari bak penampungan Keperukunan	Menjuang Kesehatan	Dusun 1 dan 2 Wonosari	Masyarakat	2 Dsn	V				30. Hari	200.000.000	APBD		
6	Pembangunan Sanitasi / Pembuangan Limbah Sumur	Kebersihan Lingkungan	Dusun 1 dan 2 Wonosari	Kesehatan Masyarakat	1Unit	V				30 Hari	4.000.000	APBD		
7	perbanguna Jembatan Mandiangin Di RT 10	Kelancaran Transpor Tani	RT 10 Wonosari	Masyarakat	1 Unit	V				90. Hari	350.000.000	APBN		
8	Penyambungan Drenase areal Jalan Jl Vario ( P/PM 2008)	Merperancar aliran sungai	Dusun 2 Wonosari	Masyarakat dan kepala keluarga	2 km	V				4 Hari	150.000.000	APBD		
9	Merbangun Saluran lngasi Bendungan Br. Ganggo	Brocock Tanam Padi	Dusun 1 dan 2 Wonosari	Kelompok Tani dan Masyarakat	500 M	V				90 Hari	800.000.000	APBN		
10	Pencucian Sungai Batang Mandi Angin	Merperancar aliran sungai	Dusun 3 Wonosari	Masyarakat	5 Km	V				5 Hari	15.000.000	APBD		
11	Peningkatan jalan Tani	Merperancar Transportasi	Dusun 1 Wonosari	Masyarakat dn Kepala Keluarga	3 Km	V				30 Hari	375.000.000	APBN		
12	Merbangun Pagat Pembatas Pemukiman umum	Kearifan	Dusun 2 Wonosari	Masyarakat	200 M	V				30 Hari	50.000.000	APBD		
13	Peningkatan Jalan Aspal	Kelacaran Transportasi	Dsn-2-3 Wonosari	Masyarakat	2 Km	V				30 Hari	250.000.000	APBD		



14	Pengerasan Jalan Lingkar	Memperleancar Transportasi	Rt 9 Wonosari	Masyarakat	1 Km	V			60 Hari	150.000.000	APBD	
15	Pembuatan jalan Tani Dsn. III DAN Gorong - gorong	Memperleancar Transportasi	sn.3 Sidomulyo	Kelompok Tani	1,5 Km	V			60 Hari	300.000.000	APBD	
16	pengerasan jalan Tani	Memperleancar Transportasi	Dsn. 1 Sidomulyo	Masyarakat	1,5 Km	V			30 Hari	250.000.000	APBD	
17	Pemasangan Tonggak dan Pemasangan Kabel Listrik	Untuk Kesejahteraan	Dsn. 3 Sidomulyo	Masyarakat dan KK	1, Km	V			60 Hari	300.000.000	APBD	
18	Pembukaan Jalan dan Jembatan	Memperleancar Transportasi	Dsn. 2 Sidomulyo	Masyarakat	800 M	V			90 Hari	500.000.000	APBN	
19	Pengaspalan Jalan	Memperleancar Transportasi	Dsn. 2 Sidomulyo	Masyarakat	1 Km	V			40 Hari	250.000.000	APBD	
20	Pembangunan Pagar sekeliling Balai desa dan trelab gedung	Menjaga Kelestarian Gedung	Sidomulyo	Masyarakat	150 M	V			30 Hari	375.000.000	APBD	
21	pengerasan dan Pengaspalan jalan lapangan bola	Kelancaran Transpor	Sidomulyo	Pemuda dan Masyarakat	2 M	V			60 Hari	100.000.000	APBD	
22	Pengaspalan jalan dari lintas ke Plasma	Kelancaran Transpor	Dsn. 3 Sidomulyo	Masyarakat	1 Km	V			90 Hari	300.000.000	APBD	
23	Pembuatan Jalan Penghubung Ke wonosari	Kelancaran Transpor	Kp. Pisang IV Koto	Masyarakat dan Kelompok Tani	3 Km	V			90 Hari	500.000.000	APBN	
24	Drainase Pasar	Pengeringan Pasar	Tempurung IV Koto	Masyarakat dan Masyarakat	800 M	V			30 Hari	150.000.000	APBD	
25	Pengerasan Jln Tani	Kelancaran Transpor	Bancah Talang IV Koto	Kelompok Tani dan Masyarakat	2 km	V			30 Hari	300.000.000	APBD	
26	Pengerasan Jln Lingkung Lap Bola Kaki	Kesejahteraan	Rambah IV Koto	Masyarakat dan Pemuda	1 Km	V			30 Hari	150.000.000	APBD	
27	Pembuatan Jln Tani dan Jembatan dari MAN ke Wonsari	Kelancaran Transpor	Rambah IV Koto	Masyarakat dan Kelompok Tani	3 Km	V			90 Hari	500.000.000	APBN	
28	Pembuatan Jalan Tani Bancah Kaladi	Kelancaran Transpor	Bt. Punikunik IV Koto	Masyarakat dan Kelompok Tani	2 km	V			90 Hari	300.000.000	APBD	
29	Pengaspalan Jln Lingkung	Kelancaran Transpor	Lb. Pasaman IV Koto	Masyarakat	8,m	V			60 Hari	200.000.000	APBD	
30	Pembuatan Jln Lingkung Rambah ke Jln Sidomulyo dan Jembatan	Ntik Kelancaran Masarakat	Rambah IV Koto	Masyarakat	2. Km	V			90 Hari	500.000.000	APBN	
31	Pengerasan Jln Kp. Pisang Tengah	Kelancaran Transpor	Kp. Pisang IV Koto	Masyarakat dan Kelompok Tani	3, Km	V			60 Hari	500.000.000	APBN	
32	Pembuatan Jln Tani Air Putih Ke Byr. Kabung	Kelancaran Transpor	Air Putih IV Koto	Masyarakat dan Kelompok Tani	2.500 M	V			90 Hari	500.000.000	APBN	
33	Rambat Beton Jalan Lingkung Padang Lepai	Kesejahteraan Masarakat	Pdg. Lapai IV Koto	RTM	400M	V			60 Hari	150.000.000	APBD	
34	Pengerasan Jalari Tani Batang Punik Tembus Ke Kampung Baru Pd. Rajo	Kesejahteraan Masarakat	Bt. Punikunik IV Koto	RTM	2 Km	V			90 Hari	375.000.000	APBD	



35	Pengaspal Jl Lapangan Bola Kaki	Memudatkan Transportasi	Sel Paku IV Koto	Pemuda dan Masarakat	1. Km	V			30 Hari	150.000.000	APBD	
36	Pembuatan Bronjong Di Samping Mesjid Baitu Hikmah	Kalahanan Tebing Sungai	Rambah IV Koto	Masarakat	1000M	V			30 Hari	150.000.000	APBD	
37	Pembuatan Tempat Benuduk dan Rambat Beton Jalan Menuju Mustholla Al - Azhar	Kalancaran Ibadah	Rambah IV Koto	Masarakat	100M	V			40 Hari	150.000.000	APBD	
38	Pembangunan Tempat Berwuduk dan MCK Masjid Baitu Hikmah	Kalancaran Ibadah	Rambah IV Koto	Masarakat	60 M	V			30 Hari	60.000.000	APBD	
39	Pembangunan Tempat Berwuduk dan MCK Masjid Nurul Huda	Kalancaran Ibadah	Bl. Puntunik IV Koto	Masarakat	4x6 M	V			40 Hari	60.000.000	APBD	
40	Pembuatan Tempat Beruduk di Masjid Pd. LapaI	Kalancaran Ibadah	Pdg. LapaI IV Koto	Masarakat	1 Unit	V			40 Hari	60.000.000	APBD	
41	Pengerasan Jalan Tani Kampung Baru	Kalancaran Mengeluarkan Hasil Tani	Pdg. Rajo IV Koto	Masarakat	1 Unit	V			60 Hari	150.000.000	APBD	
42	Pembangunan Masjid Istiqomah dan MCK	Kalancaran Ibadah	Byr. Kabung IV Koto	Masarakat	1 Unit	V			120 Hari	60.000.000	APBD	
43	Pembuatan Jalan Rambat Beton Jalan Lingkung Kp. Baru			Masarakat	1 Km	V			60 Hari	200.000.000	APBD	
44	Peningkatan Jakan Air Putih			Masarakat	1 Unit	V			30 Hari	150.000.000	APBD	
45	Peribauran Gedung MDA	Pembinaan Akidah	Byr. Kabung	Anak-anak dan Masarakat	1. Unit	V			90 Hari	375.000.000	APBD	
46	Pengerasan Jln Perumahan	Kesejahteraan Masarakat	Sel Paku IV Koto	Masarakat	1 Unit	V			30 Hari	150.000.000	APBD	
47	Pengerasan Jalan Koto Panjang Tembus ke PT. AAI	Kalancaran Transpor	Sp. Air Putih IV koto	Masarakat	8 00 M	V			90 Hari	150.000.000	APBD	
48	Pembukaan Jalan Tanjung Medan sampai Kp. Lambah	Kalancaran Transpor	Tj. Medan IV koto	Masarakat	8 00 M	V			90 Hari	200.000.000	APBD	
49	Pengaspalan Jalan Rimbo Ganting Menuju Taluk Randah	Kalancaran Transpor	Air Rau VI Koto Selatan	Masarakat	2 km	V			80 Hari	300.000.000	APBD	
50	Pengaspalan Jalan Tani 1 & 2	Kalancaran Transpor	Sel Balai VI Koto Selatan	Masarakat	5 Km	V			30 Hari	500.000.000	APBN	
51	Pengaspalan Jalan Sungai Balai Kampung Lamo	Kalancaran Transpor	Sel Balai VI Koto Selatan	Masarakat RTM	6 Km	V			60 Hari	800.000.000	APBN	
52	Pengerasan Jalan Kampung Sabuk dan Pengaspalan	Kalancaran Transpor	Tj. Medan VI Koto Selatan	Masarakat	4 Km	V			90 Hari	375.000.000	APBD	
53	Pengerasan Jalan Bancah Mayang	Kalancaran Transpor	Tj. Medan VI Koto Selatan	Masarakat	3 Km	V			60 Hari	375.000.000	APBD	
54	Pengerasan Jalan Balang Tingkok	Kalancaran Transpor	Tj. Medan VI Koto Selatan	Masarakat	4 Km	V			90 Hari	500.000.000	APBN	
55	Pengaspalan Jalan Rimbo Cacang sampai air cantu	Kalancaran Transpor	Tj. Medan VI Koto Selatan	Masarakat	1 Km	V			6 Hari	200.000.000	APBD	



56	Pengaspalan Jalan Padang Kurangi Sampai Gunung Sangkur	Menghubungkan antara dua Dusun	Pd. Kurangi VI Koto Selatam	Masarakat	2 km	V			60 Hari	200.000.000	APBD
57	Pengaspalan Jalan Padang Kadok	Kalancaran Transpor	Pd. Kadok VI Koto Selatam	Masarakat	3 Km	V			30 Hari	500.000.000	APBN
58	Pengaspalan Jalan NCR	Kalancaran Transpor	Pd. Kadok VI Koto Selatam	Masarakat Kelompok Tani	6 Km	V			30 Hari	800.000.000	APBN
59	Pengaspalan Jalan Usaha Tani Banjar Durian Gadang	Kalancaran Transpor	Bj. Dd. Gadang VI Koto Selatan	Masarakat	3 Km	V			30 Hari	375.000.000	APBD
60	Pengerasan Jln Padang bolai	Kalancaran Transpor	Pd. Bolai VI Koto Selatan	Masarakat	2 km	V			60 Hari	300.000.000	APBD
61	Pengerasan Jalan Tani Padang Lbuang	Kalancaran Transpor Tani	Pd. Lbuang VI Koto Selatan	Masarakat	2 km	V			60 Hari	300.000.000	APBD
62	Pengaspalan Jln	Kalancaran Transpor	Puma Bahara VI koto Selatan	Masarakat	2 Km	V			60 Hari	300.000.000	APBD
63	Air Bersih	Kesejahteraan dan Kesehatan	Tj. Medan VI Koto Selatan	Masarakat	2 Km	V			60 Hari	300.000.000	APBD
64	Tempat Parkir Masjid Nurul Huda	Keterliban	Tj. Medan VI Koto Selatan	Masarakat	2,5 Km	V			30 Hari	60.000.000	APBD
65	Pembangunan Jaringan Listrik	Kesejahteraan	Tj. Medan VI Koto Selatan	Masarakat Kelompok Tani	1 Unit	V			90 Hari	200.000.000	APBD
66	Pengerasan Jln Tani Simp. Durian	Kalancaran Transpor	Kp. Lambah VI Koto Selatan	Masarakat	1 Unit	V			90 Hari	150.000.000	APBD
67	Pembangunan Gedung dan Balai Pertemuan Masyarakat	Kesejahteraan	Nagari Selimp Kelorongan	Masarakat Kelompok Tani	1. Kampung 9	V			120 HARI	500.000.000	APBN
68	Pengerasan JI Tani I	Kalancaran Transpor	Sei Balai VI Koto Selatan	Masarakat Kelompok Tani	5. Km	V			30 Hari	500.000.000	APBD
69	Pengerasan Jln Tani II dan Jembatan 8 M	Kalancaran Transpor	Sei Balai VI Koto Selatan	Masarakat	16. Unit	V			30 Hari	500.000.000	APBD
70	Pengadaan PLN / Penerangan	Kesejahteraan	Sei Balai VI Koto Selatan	Masarakat	2 km	V			90 Hari	300.000.000	APBD
71	Perbaikan Jln	Kalancaran Transpor	Sei Balai VI Koto Selatan	Masarakat	4 Km	V			60 Hari	500.000.000	APBN
72	Perbaikan Jln	Kalancaran Transpor	Koto Balagak VI Koto Utara	Masarakat	1. Km	V			60 Hari	150.000.000	APBD
73	Perbaikan Jln	Kalancaran Transpor	Koto Palanduak VI Koto Utara	Masarakat	3 Km	V			60 Hari	300.000.000	APBD
74	Perbaikan Jln ke Palo Banda	Kalancaran Transpor	Air Maruk VI Koto Utara	Masarakat Kelompok Tani	2,5 Km	V			60 Hari	300.000.000	APBD
75	Perbaikan Jln Tani	Kalancaran Transpor	Koto Balagak VI Koto Selatan	Masarakat	2.Km	V			60 Hari	300.000.000	APBD
76	Perbaikan Jln Objek Wisata Siburai - burai	Taman Rekreasi	Durian Kandang VI Koto Utara	Masarakat	3Km	V			60 Hari	500.000.000	APBN



77	Perbaikan Jln Kp. Lambah Ke VI Koto Selatan	Kelancaran Transpor	Kp. Lambah VI Koto Utara	Masarakat	3. Km	V		60 Hari	375.000.000	APBD
78	Perbaikan Jln	Kelancaran Transpor	Koto Padang VI Koto Utara	Masarakat	2. Km	V		60 Hari	200.000.000	APBD
79	Perbaikan Jln Ribo Panjang ke VI Koto Selatan	Kelancaran Transpor	Rimbo Panjang VI Koto Utara	Masarakat	2.5 Km	V		60 Hari	300.000.000	APBD
80	Perbaikan Jln Durian Tbarau ke VI Koto Selatan	Kelancaran Perhubungan	Durian Tbarau VI Koto Utara	Masarakat	2. Km	V		60 Hari	300.000.000	APBD
81	Perbaikan Jln Lasung Teleng ke Koto Panjang	Kelancaran Transpor	Rimbo Panjang VI Koto Utara	Masarakat	5. Km	V		90 Hari	750.000.000	APBN
82	Perbaikan lngasi	Melancarkan dalam Usaha Tani	Kt. Palanduk VI Koto Utara	Kelompok Tani	1. Buah	V		60 Hari	300.000.000	APBD
83	Perbaikan Jln Tani	Kelancaran Transpor	Dr. Kandang	Masarakat	3. Km	V		60 Hari	300.000.000	APBD
84	Perbaikan titik Penampungan sumber PDAM	Kesejahteraan	Se Nagari Kinail	Masarakat	15. M	V		90 Hari	500.000.000	APBN
85	Perbaikan Jembatan	Kesejahteraan	Dr. Kandang VI Koto Utara	Masarakat	5. Km	V		60 Hari	200.000.000	APBD
86	Pemancangan Tonggak dan Pemancangan Kabel Listrik	Kesejahteraan	Kp. Lambah VI Koto Utara	Masarakat	3. K. M	V		90 Hari	300.000.000	APBD
87	Pemancangan Tonggak dan Pemancangan Kabel Listrik	Kesejahteraan	Dr. Kandang VI Koto Utara	Masarakat	4. Km	V		90 Hari	300.000.000	APBD
88	Perbaikan dan Pembuatan Jln Wisata	Taman Rekreasi	Tabek Gadang VI Koto Utara	Masarakat	2. Km	V		90 Hari	300.000.000	APBD
89	Pengaspalan Jln Lngkar	Kelancaran Transpor	Passar Kinail Langgam	Kelompok Tani	3 Km	V		30 Hari	500.000.000	APBN
90	Pengaspalan Jln Prumnas dan Drehanase	Kelancaran Transpor	Kantor Camat Langgam	Kelompok Tani	1 Km	V		60 Hari	200.000.000	APBD
91	Perbaikan Jln Tani	Kelancaran Usaha Tani	Bateh Uba Langgam	Masarakat	1.5 M	V		60 Hari	200.000.000	APBD
92	Perbaikan Jln Kelompok Tani dari TK ke SMP 2 Kinail	Kelancaran Usaha Tani	Kinail Langgam	Kelompok Tani	2.5 Km	V		60 Hari	300.000.000	APBD
93	Pembuatan Jembatan dari PLN ke Pd. Jirat	Kelancaran Transpor	Kinail Langgam	Kelompok Tani	1.5 Km	V		60 Hari	250.000.000	APBD
94	Perbaikan Jln. Tani dari Kantor Camat ke alamanda	Kelancaran Usaha Tani	Kinail Langgam	Kelompok Tani	1.5 Km	V		60 Hari	200.000.000	APBD
95	Perbaikan Jln Tani Pd. Gunguak	Kelancaran Usaha Tani	Lubuk Anau Langgam	Masarakat	12 Km	V		60 Hari	250.000.000	APBD
96	Pengaspalan Jln Rejang	Kelancaran Transpor	Kinail Langgam	Kelompok Tani	3 Km	V		60 Hari	500.000.000	APBN
97	Perbaikan Jln Tani Lb. Karak ke Alamanda	Kelancaran Usaha Tani	Kinail Langgam	Masarakat	700. M	V		60 Hari	100.000.000	APBD



98	Perbaikan Jln Bandes	Kelancaran Transpor	Lublak Anau Langgam	Masarakat	800. M	V		90 Hari	100.000.000	APBD
99	Perbaikan Jln Kp. Lagan Ujung kampung	Kelancaran Transpor	Lagan Langgam	Masarakat	1. Km	V		60 Hari	175.000.000	APBD
100	Perbaikan Jln. Simpang Panco ke Lb. Karak	Kelancaran Transpor	Panco Langgam	Masarakat	700. M	V		60 Hari	100.000.000	APBD
101	Perbaikan Jln Banchah Inai	Kelancaran Transpor	Kp. Cubadak Langgam	Masarakat	1. Km	V		60 Hari	175.000.000	APBD
102	Pembuatan Jln Lingkar Kantor Camat ke Siambau	Kelancaran Transpor	Kinail Langgam	Kelompok Tani	700. M	V		60 Hari	100.000.000	APBD
103	Pembuatan dan Pengerasan Jln Tani	Kelancaran Usaha Tani	Bateh Uba Langgam	Kelompok Tani	800. M	V		90 Hari	175.000.000	APBD
104	Pembuatan dan Pengerasan Jln Tani Lb. Kasai	Kelancaran Usaha Tani	Kajal Langgam	Murd SD	900. M	V		90 Hari	175.000.000	APBD
105	Pengaspalan Jln SD 32	Kelancaran Transpor	Aua Badidik Langgam	Masarakat	2.5 Km	V		30 Hari	300.000.000	APBD
106	Pengaspalan Jln Burdo Kandungang	Kelancaran Transpor	Aua Badidik Langgam	Masarakat	1 Km	V		30 Hari	200.000.000	APBD
107	Pengaspalan Jln Mesjid Al- Ikhlas	Kegiatan Belajar / Pendidikan	Aua Badidik Langgam	Murd TK	200 M	V		30 Hari	60.000.000	APBD
108	Pembangunan Gedung TK	Kelancaran Transpor	Bateh Uba Langgam		300 M	V		90 Hari	300.000.000	APBD
109	Perbaikan Jln Lama Aua Badidik ke Panco + Jembatan	Kelancaran Transpor	Aua Badidik Langgam	Masarakat	300 M	V		30 Hari	100.000.000	APBD
110	Pembuatan Jlt Gyg dan Pengerasan Jln A. Badidik ke Lagan	Kelancaran Transpor	Aua Badidik Langgam	Masarakat	1 Unit	V		90 Hari	300.000.000	APBD
111	Pengerasan Badan Jln Rantau Panjang ke Pd. Jua	Kesejahteraan	Rantau Panjang Langgam	Masarakat	1.5 Km	V		60 Hari	200.000.000	APBD
112	Pembangunan Jaringan Listrik	Akfitas	Kp. Lagan Langgam	Masarakat	500 M	V		90 Hari	200.000.000	APBD
113	Rehab Terminal Ps. Durian Kilangan	Kelancaran Transpor	Kinail Langgam	Masarakat	6 Km	V		90 Hari	500.000.000	APBN
114	Pengaspalan Jln Lingkar Terminal	Kelancaran Transpor	Kinail Langgam	Masarakat	1. Km	V		30 Hari	300.000.000	APBD
115	Pengerasan Jln dari Ranting bamban ke Kamp. Lagan + Jembatan	Pengamanan Lingkungan Mesjid	Ranting Bamban	Masarakat	2. Km	V		60 Hari	300.000.000	APBD
116	Pembuatan Bronjong Messjid Raya Al Mukhlisin	Keamamanan	Dr. Klanagan Langgam	Masarakat	1 Km	V		30 Hari	200.000.000	APBD
117	Pembuatan Pagar Makam	Keamamanan	Dr. Klanagan Langgam	Masarakat	1 Km	V		30 Hari	175.000.000	APBD
118	Pembuatan Pagar Makam	Kelancaran Transpor	Kinail Langgam	Masarakat dan Kelompok Tani	1000 m	V		30 Hari	175.000.000	APBD



119	Pembuatan Jembatan Pd. Jirat ke Klp. Tani Dr. Kliangan	Kelancaran Transpor	Pd. Jirat Langgam	Masarakat	1. Unit	V			90 Hari	300.000.000	APBD	
120	Pengerasan jalan Lapangan Bola Kaki Dretnasg dan Gorong 2	Keamanan	Silambu Langgam	Masarakat	1. Km	V			60 Hari	200.000.000	APBD	
121	Pembuatan Paga Lapangan Bola Kaki	Kelancaran Transpor	Kinail Langgam	Masarakat	15 M	V			30 Hari	200.000.000	APBD	
122	Pengerasan Jln Lingkar Kantor Camat Ke Silambu + Jembatan 4m	Kelancaran Transpor	Kinail Langgam	Masarakat	1 Km	V			30 Hari	300.000.000	APBD	
123	Pengerasan Jln Aur serumpun ke Sawah Laweh 2 bh jembatan dan Dretnase	Kelancaran Transpor	Aur Serumpun Langgam	Masarakat	2 K M	V			60 Hari	350.000.000	APBD	
124	Penahanan Tebing Sungai Ikan Laranagan	Keamanan Masarakat		Masarakat	1 Km	V			30 Hari	200.000.000	APBD	
125	Pembangunan Gedung Koperasi Syariah Nagai	Kesejahteraan	Kinail Langgam	Masarakat dan Kelompok Tani	Jembatan 8m	V			90 Hari	200.000.000	APBD	
126	Pengerasan Jlatani parco & goomg-gorong 1 bjhertaban 1 bh	Kelancaran Transpor	Panco Langgam	Masarakat	1 Km	V			30 Hari	500.000.000	APBN	
127	Pembuatan Jalan Dari Kantor Camat ke Kebun JNKUD	Kelancaran Transpor	Kinail Langgam	Masarakat dan Kelompok Tani	2 Km	V			60 Hari	300.000.000	APBD	
128	Peningkatan Jln Tani	Kelancaran Transpor	S. Agung	Masarakat	1. Unit	V			60 Hari	200.000.000	APBD	
129	Perbaikan Jln	Kelancaran Transpor	RT. 1,2 dan Dsn. 1 Sumber Agung	Masarakat	1 Km	V			30 Hari	200.000.000	APBD	
130	Perbaikan Jln	Kelancaran Transpor	RT. 3,4 dan Dsn 2 Sumber Agung	Masarakat	4. Km	V			30 Hari	500.000.000	APBN	
131	Penambahan Tiang Listrik	Kesejahteraan Masarakat	Dsn. 1,2, Sumber Agung	Masarakat	2 Km	V			90 Hari	300.000.000	APBD	
132	Pengerukan Sungai Bt. Pinagar	Melancarkan aliran sungai	S. Agung	Masarakat	2 Km	V			1. Minggu	30.000.000	APBD	
133	Pengaspalan Jln Padang Canduh Ke Sari mlyo	Kelancaran Transpor	Sidomukti Bangun Rejo	Masarakat	3 Km	V			60 Hari	500.000.000	APBN	
134	Pembuatan Gorong-gorong	Melancarkan aliran sungai	Sari MulyoBangun Rejo	Masarakat	2 Km	V			1. Minggu	30.000.000	APBD	
135	Pembangunan Jln. Srimulyo terbus ke Alamanda	Kelancaran Transpor	Sari MulyoBangun Rejo	Masarakat	3. Tikik	V			60 Hari	200.000.000	APBD	
136	Pembuatan tugu Bundaran Pasar Pd. Canduh	Kesejahteraan Masarakat	Pd. Canduh Bangun Rejo	Masarakat	1,5 Km	V			30 Hari	30.000.000	APBD	
137	Pembuatan Kantor LKMA	Kesejahteraan Masarakat	Pd. Canduh Bangun Rejo	Masarakat	500 M	V			90 Hari	300.000.000	APBD	
138	Pembuatan Penampang longoran	Kesejahteraan Masarakat	Pd. Canduh Bangun Rejo	Masarakat	4,5 Km	V			30 Hari	100.000.000	APBD	



139	Pembangunan Drainase dari Sari Mukjo ke Sidomukti	Melancarkan aliran sungai	Sari MulyeBangun Rejo	Lingkungan	1 Unit	V			30 Hari	100.000.000	APBD	
140	Pembuatan Tanggul dan Bronjong	Memperbaiki Kondisi Tanah	Sidomukti Bangun Rejo	Masarakat dan Kelompok Tani	1 Unit	V			30 Hari	150.000.000	APBD	
141	Pembuatan Jln Tani	Kelancaran Transpor	Pd. Sari Sidodadi	Masarakat dan Kelompok Tani	500 M	V			60 Hari	150.000.000	APBD	
142	Perkerasan Jln Tani Dusun Padang sari dan Dsn 2	Kelancaran Transpor	Pd. Sari Sidodadi	Masarakat dan Kelompok Tani	5 Km	V			60 Hari	500.000.000	APBN	
143	Pembangunan Jln Tani	Kelancaran Transpor	Pd. Sari Sidodadi	Masarakat dan Kelompok Tani	500 M	V			60 Hari	100.000.000	APBD	
144	Perkerasan Jln Tani	Kelancaran Transpor	Pd. Sari Sidodadi	Masarakat	1,5 Km	V			60 Hari	150.000.000	APBD	
145	Peningkatan Jln	Kelancaran Transpor	Pd. Sari Sidodadi	Masarakat dan Kelompok Tani	2 Km	V			60 Hari	300.000.000	APBD	
146	Pembangunan Jln Tani	Kelancaran Transpor	Pd. Sari Sidodadi	Masarakat	2 Km	V			60 Hari	300.000.000	APBD	
147	Peningkatan Jln Lingkar	Kelancaran Transpor	Pd. Sari Sidodadi	Masarakat	2 Km	V			60 Hari	300.000.000	APBD	
148	Peributan Bandar dan Jln	Pengeringan Jalan	Limau purut sidodadi	c	2 Km	V			60 Hari	300.000.000	APBD	
149	Perbaikan Jln	Kelapcaran Transpor	Pd. Sari Sidodadi	Masarakat	1,5 Km	V			60 Hari	200.000.000	APBD	
150	Perbaikan Drelnase	Pengeringan	Pd. Sari Sidodadi	Masarakat	1, Km	V		V	60 Hari	100.000.000	APBD	
151	Pembuatan Drelnase Pemakaman	Pengeringan	Pd. Sari Sidodadi	Masarakat	2, Km	V			60 Hari	100.000.000	APBD	
152	Pembuatan Gorong - gorong	Pengeringan	Limau purut sidodadi	Masarakat	1,5 Km	V			1. Minggu	30.000.000	APBD	
153	Pembangunan Drelnase	Pengeringan	Dsn. 1 sidodadi	Masarakat	4. Tiik	V			30 Hari	100.000.000	APBD	
154	Pelanjutan Pembangunan Mesjid	Peningkatan Ibadah	Sidodadi	Masarakat	2, Km	V			90. Hari	100.000.000	APBD	
155	Pelanjutan Pembangunan Mesjid Immadudin	Peningkatan Ibadah	Dsn. 1 sidodadi	Masarakat	1 Buah	V			90. Hari	100.000.000	APBD	
156	Pelanjutan Pembangunan Mesjid Baitul Kohar	Peningkatan Ibadah	Dsn. 1 sidodadi	Masarakat	1 Buah	V			90. Hari	100.000.000	APBD	
157	Pembuatan Jln Baru	Kelancaran Transpor	Sidodadi	Masarakat	1 Buah	V			90. Hari	300.000.000	APBD	
158	Pengerasan Jln dari dusun Pd Sari ke dan dan 2	Kelancaran Transpor	Pd. Sari Sidodadi	Masarakat	2 Km	V			60 Hari	300.000.000	APBD	
159	Pelanjutan Pembangunan Mesjid AL - Ikhtas	Peningkatan Ibadah	Dsn. 1 sidodadi	Masarakat dan Kelompok Tani	1 Km	V			90. Hari	100.000.000	APBD	
160	Pembangunan Jln Tani	Kelancaran Transpor	Dsn. 3 Kojla	Masarakat dan Kelompok Tani	1 Buah	V			60 Hari	150.000.000	APBD	



161	Pembangunan Jln Tani	Kelancaran Transpor	Dsn. 4 Koj	Masarakat	5 Km	V			60 Hari	300.000.000	APBD	
162	Pengaspalan Jln	Kelancaran Transpor	Dsn. 4 Koj	Masarakat dan Kelompok Tani	1,1 Km	V			60 Hari	200.000.000	APBD	
163	Pembangunan Jln Tani	Kelancaran Transpor ani	Dsn. 4 Koj	Masarakat dan Kelompok Tani	1,5 Km	V			60 Hari	200.000.000	APBD	
164	Pembangunan Jln Tani	Kelancaran Transpor	Dsn. 1	Masarakat dan Kelompok Tani	1,5 Km	V			60 Hari	200.000.000	APBD	
165	Pembuatan Jembatan ke Kebun Masyarakat	Kelancaran Transpor	Koj	Masarakat dan Kelompok Tani	1 Km	V			60 Hari	500.000.000	APBN	
166	Perkerasan Jln Tani	Kelancaran Transpor	Dsn. 3 Koj	Masarakat	1 Km	V			60 Hari	150.000.000	APBD	
167	Pembangunan MCK	Sarana Kesehatan	Dsn.3,4 Koj	Masarakat	1,5 Km	V			60 Hari	60.000.000	APBD	
168	Perbaikan Jln	Kelancaran Transpor	Dsn. 3 Koj	Masarakat	4. Unit	V			60 Hari	150.000.000	APBD	
169	Penyaluran Air Bersih dari bak penampungan kepermukiman	Kesehatan dan Kesejahteraan	Dsn. 1 Koj	Masarakat	1 Km	V	V		60 Hari	200.000.000	APBD	
170	Jalan Kampung	Kelancaran Transpor	RT.1 Alamanda	Masarakat	1 Dusun	V			60 Hari	150.000.000	APBD	
171	Jalan Kampung	Kelancaran Transpor	RT.2 Alamanda	Masarakat	1 Km	V			60 Hari	150.000.000	APBD	
172	Pembangunan Tiang Listrik dua tempat	Kesejahteraan	Alamanda	Masarakat	1 Km	V			60 Hari	150.000.000	APBD	
173	Pembangunan jalan Kampung dan pembuatan tiang Listrik	Kesejahteraan	Dsn 3 Alamanda	Masarakat	1,1 Km	V			90 Hari	200.000.000	APBD	
174	Pengaspalan Jln Tani	Kelancaran Transpor	Sigundi Alamanda	Masarakat	1,1 Km	V			90 Hari	300.000.000	APBD	
175	Pengerasan Jln	Kelancaran Transpor	Limpato	Masarakat	4. Km	V			90 Hari	200.000.000	APBD	
176	Pembangunan Air Bersih dan MCK	Kesehatan dan Kesejahteraan	Limpato	Masarakat dan Lingkungan	1. Km	V			30. Hari	200.000.000	APBD	
177	POS Siskamling	Keamanan	Limpato	Masarakat dan Lingkungan	2. Km	V			30. Hari	5.000.000	APBD	
178	Pembangunan Posko Jorong	Keamanan	Limpato	Masarakat	2 Km	V			60 Hari	60.000.000	APBD	
179	Pemasangan Jaringan Listrik	Kesejahteraan	Limpato	Masarakat	1 Unit	V			90 Hari	300.000.000	APBD	
180	Pengaspalan Jln	Kelancaran Transpor	Limpato	Masarakat Kelompok Tani	2 km	V			60 Hari	300.000.000	APBD	
181	Pembuatan Jalan Di Limpato	Kelancaran Transpor	Limpato	Masarakat	2. Km	V			90 Hari	300.000.000	APBD	
182	Pembuatan Kantor Jorong	Pelayanan	Limpato	Pelajar	4. Km	V			90 Hari	100.000.000	APBD	
183	Pembuatan TK dan SD Lokasi ada	Pendidikan	Limpato	Masarakat	1. unit	V			90 Hari	500.000.000	APBN	



184	Pembangunan Jaringan Air Bersih (PDAM)	Kesejahteraan dan Kesehatan	Se Nagari Kinail	Masyarakat	2 Km	V			90 Hari	500.000.000	APBN	
185	Lanjutan Pengaspalan Jln Koto Padang Dr. Ttbaru	Kelancaran Transpor	Koto Padang VI Koto Utara	Masyarakat	3 Km	V			60 Hari	500.000.000	APBN	
186	Polindes (Air Maruap, Dr.Kandang, Langgam, Gn.Sangkur, Pd. Kuranjil, Pd. Kadok, Durian Ttbaru, Limpat).	Kesejahteraan dan Kesehatan	8. Lokasi	Masyarakat	8. Unit	V			90 Hari	1.000.000.000	APBN	
187	Pagar puskesmas	Kaamanan	Kinail Langgam	Masyarakat	Keliling	V			60 Hari	300.000.000	APBD	
188	Reinase PUSKESMAS Kinail	Santiasi	Kinail Langgam	Masyarakat		V			30. Hari	300.000.000	APBD	
189	Peningkatan Posyandu 41 Posyandu	Kesehatan Masyarakat	Nagari Setiap Kelurahan	Masyarakat	41 Tempat	V				500.000.000	APBN	
190	Peningkatan Posyandu PLUS 3 Pos Yandu	Kesehatan Masyarakat	Nagari	Masyarakat	3	V				300.000.000	APBD	
191	Honor Kader 168 Orang	Kesehatan Masyarakat	Nagari	Masyarakat	168. Org	V				500.000.000	APBN	
192	Pengaspalan Jalan SMK I	Kelcaraan Pendidikan	Kapundung VI Koto Selatan	Masyarakat dan Pelajar	1.Km	V			30.Hari	200.000.000	APBD	
193	Pembuatan Pagar SMK I	Kaamanan Sekolah	Kapundung VI Koto Selatan	Masyarakat dan Pelajar	Keliling	V			60 Hari	200.000.000	APBD	
194	Pembangunan Musholla SMK I	Kelengkapan Sarana Sekolah	Kapundung VI Koto Selatan	Masyarakat dan Pelajar	1. Unit	V			90 Hari	200.000.000	APBD	
<b>B. BIDANG EKONOMI, SOSIAL DAN BUDAYA</b>												
B												
1	Pembangunan Polindes di wilayah yan belum ada	Pembinaan Terhadap Kesehatan	Nagari	Masyarakat Rumah Tangga Miskin	17 Unit	V			90 Hari	1,5 Milyar	APBD	
2	Pembinaan PKK	Kesejahteraan	Nagari	Masyarakat dan Kelompok	Se nagari	V			Setiap Jorong	1.000.000.000	APBN	
3	Pembinaan Karang Taruna Nagari Kinail	Kesejahteraan	Nagari	Pemuda dan Masyarakat	Se nagari	V			Setiap Jorong	1.000.000.000	APBN	
4	Penambahan Modal Kelompok SPP se KengarianKinail	Memunjang Ekonomi	Kelompok-Kelompok	Masyarakat	Se nagari	V			1. Ktp	1.000.000.000	APBN	
5	Bantuan Alat Pendukung Gambus	Sani dan Budaya	Wonosari	Masyarakat Dan Pemuda,Pemudi	1. Set	V			1. Group	200.000.000	APBD	
6	Pembuatan Sarana Koperasi Kewanitaan Silanbau	Pelayanan Terhadap Masyarakat	Silnbau	Masyarakat	1 unit	V			90 Hari	100.000.000	APBD	
7	Pembangunan Gedung Kantor KAN	Pelayanan terhadap Masyarakat	Kinail	Tokoh Masyarakat adat	1 unit	V			90 Hari	200.000.000	APBD	



8	Pembangunan Koperasi Muslimah	Pelayanan Terpadu Masyarakat	Slamau	Kelompok Tani dan Masyarakat	1 unit	V				90 Hari	200.000.000	APBD
9	Pentacarian Makan Tambahan Balita	Kesehatan Balita	Sidomulyo	Masyarakat dan Balita	Kejorongan	V				Setiap Jorong	100.000.000	APBD
10	Pelatihan Ayam Petelur dan Ternak Sapi	Menunjang ekonomi	S. Agung	Masyarakat dan Kepala Keluarga	1.Kip	V				1. Unit	100.000.000	APBD
11	Pengadaan Kerajinan Tangan Perempuan	Kesejahteraan	Alamanda	Masyarakat	Kejorongan	V				1. Unit	200.000.000	APBD
12	Perbaikan Gedung Polindes	Pelayanan Kesehatan	Sari Mulyo	Masyarakat	1. Unit	V				60. Hari	100.000.000	APBD
13	Penyuluhan Kesehatan Kepada Masyarakat	Budaya Sehat	Kengarian Kinail	Masyarakat	Se nagari	V				Setiap Jorong	100.000.000	APBD
14	Pembinaan wrid Yasin Sekenagarian Kinail	Pembinaan Akddah	Setiap Kejorongan	Masyarakat	Se nagari	V				Setiap Jorong	100.000.000	APBD
15	Pembinaan TPA	Pembinaan Akddah	Se Nagari Kinail	Masyarakat	Se nagari	V				Setiap Jorong	200.000.000	APBD
16	Pelatihan Pembuatan Pupuk Kompos	Menunjang Perekonomian	Sari Mulyo Bangun Rejo	Masyarakat dan Kepala Keluarga	1. Unit	V				1. Unit	100.000.000	APBD
17	Penyuluhan Pertanian	Menunjang Perekonomian	Bangun Rejo	Masyarakat danKelompok Tani	1. Unit	V				1. Unit	100.000.000	APBD
18	Buluh Pengairan	Mentrijang Perekonomian	Bangun Rejo	Masyarakat	Kip. Tani	V				90. Hari	500.000.000	APBN
19	Penyuluhan Peternak Ayam	Menunjang Perekonomian	Bangun Rejo	Masyarakat	1. Unit	V				30. Hari	100.000.000	APBD
20	Penyediaan Lahan Untuk Pakan Ternak	Menunjang Perekonomian	Bangun Rejo	Masyarakat dan Kepala Keluarga	1. Unit	V				30. Hari	100.000.000	APBD
21	Pembinaan Porti	Budaya	Nagari	Masyarakat	Setiap Jorong	V				1/Minggu	100.000.000	APBD
22	Sosialisasi mengenal LPMN	Pembinaan	Nagari	Masyarakat		V					100.000.000	APBD
23	Pembinaan dan Penambahan Modal PKK	Menunjang Perekonomian	Nagari	Masyarakat dan Kepala Keluarga	Setiap Jorong	V					1.000.000.000	APBN
24	Pembinaan dan Guru Wrid Yasin	Akddah	Koto Gadang Jaya	Masyarakat	1. Unit	V					100.000.000	APBD
25	Pembangunan jaringan Air Bersih ( PDAM )	Kesejahteraan dan Kesehatan	Se Nagari Kinail	Masyarakat	Setiap Rumah	V					1.000.000.000	APBN
26	Pelatihan dan Pembihan Usia Produktif	Pembinaan Keterampilan	Nagari	Masyarakat dan Kepala Keluarga		V					100.000.000	APBD
27	Pemagaran Lapangan Bola Kaki	Kaamanan	Kinail	Masyarakat dan pemuda	210.M	V				30. Hari	100.000.000	APBD
28	Peternakan Sapi	Menunjang Perekonomian	RT. 2 dan 3 Koja	Masyarakat		V					100.000.000	APBD







14	Pengadaan Guru TPA dan MDA	Anak-anak dan Masyarakat	Dusun Pilihan	Masyarakat	2 Orang	V					300.000.000	APBD
15	Pengadaan Guru TPA dan MDA	Pembinaan Akidah	Lubuk Talang	Masyarakat	2 orang	V					300.000.000	APBD
16	Pembangunan TK	Pendidikan Anak-anak	Kolo Padang	Masyarakat	1 Unit	V			90. Hari		200.000.000	APBD
17	Pengadaan Guru TPA dan MDA	Pendidikan Anak-anak	Kolo Pelanduk	Masyarakat dan anak didik	1 Unit	V					300.000.000	APBD
18	Pembuatan Mobiler TPA MDA/TPA Dan Honor Guru	Pendidikan Anak-anak	Kp Lambah	Masyarakat	1 Lokai	V			90. Hari		300.000.000	APBD
19	Pembuatan Mobiler TPA MDA/TPA Dan Honor Guru	Pendidikan Anak-anak	Baleh Uba	Masyarakat	80 Set	V			90. Hari		300.000.000	APBD
20	Pembangunan Gedung TK	Pendidikan Anak-anak	Ai Rau	Masyarakat	1 Unit	V			90. Hari		100.000.000	APBD
21	Pembangunan Gedung TK	Pendidikan Anak-anak	Tanjung Medan	Masyarakat dan Kepala Keluarga	1 Unit	V			90. Hari		100.000.000	APBD
22	Pembangunan Gedung TK	Pendidikan Anak-anak	Gunung sangkur	Masyarakat	1 Unit	V			90. Hari		100.000.000	APBD
23	Pembangunan Gedung TK	Pendidikan Anak-anak	Limpato	Masyarakat	1 Unit	V			90. Hari		100.000.000	APBD
24	Pembangunan TPA	Pendidikan Anak-anak	Sungai Balai	Masyarakat dan Kepala Keluarga	1 Unit	V			90. Hari		100.000.000	APBD
25	Pembangunan TPA	Akidah	Tanjung Medan	Masyarakat	1 Unit	V			90. Hari		100.000.000	APBD
26	Pembuatan Mobiler TPA MDA/TPA Dan Honor Guru	Pendidikan Anak-anak	Aur Badik	Masyarakat	70 Set	V			90. Hari		300.000.000	APBD
27	Pembangunan Perumahan Guru	Pendidikan Anak-anak	Gunung sangkur	Masyarakat dan Kepala keluarga	5 x Pertemuan	V			90. Hari		100.000.000	APBD
28	Pembangunan TPA	Pendidikan Anak-anak	Padang Kadok	Masyarakat dan pemuda	1 Unit	V			90. Hari		100.000.000	APBD
29	Bantuan Tambahan Honor Guru TK, SD SMP Islam Bhakti	Pendidikan Anak-anak	Bayur Kabung	Masyarakat	5 Orang	V					500.000.000	APBN
30	Pembuatan Pagar TKBakti V	Kaamanan anak - anak	Rambah	Masyarakat dan anak - anak	40 M	V			30 Hari		100.000.000	APBD
31	Pembuatan Pagar SD Muhammadiyah	Kaamanan anak - anak	Rambah	Masyarakat dan anak - anak	30. M	V			30 Hari		100.000.000	APBD
32	Perbaikan Gedung dan Mobiler TK	Pendidikan Anak-anak		Masyarakat		V			30 Hari		100.000.000	APBD
33	Penambahan Lahan Gedung TK	Kaamanan anak - anak		Masyarakat dan anak - anak	1 Unit	V			30 Hari		100.000.000	APBD
34	Perluasan Perkarangan TK	Kaamanan anak - anak		Masyarakat dan anak - anak		V			30 Hari		100.000.000	APBD
35	Pembangunan Sekolah TK	Pendidikan Anak-anak		Masyarakat dan anak - anak	1. Unit	V			90. Hari		100.000.000	APBD



36	Pembangunan MDA	Pendidikan Anak-anak	Masarakai dan anak-anak	3. Lokal	V			90. Hari	200.000.000	APBD
37	Pembangunan TK dan SD	Pendidikan Anak-anak	Masarakai dan anak-anak		V			90. Hari	500.000.000	APBN
38	Pengadaan Guru TK - PNS	Pendidikan Anak-anak	Masarakai dan anak-anak	1. Orang	V				100.000.000	APBD



Wali Kota Kinaili  
KINAILI  
MAMARSAL INDIRA  
Wali Nagari



Pimpinan Rapat Ketua LPMN  
KINAILI  
RAHAB

Kinaili, ..... Januari 2011  
Notulen Rapat Kaur Pembangunan  
WITZIR ONI, SH

**PERENCANAAN PEMBANGUNAN NAGARI YANG DIBAYAI SWADAYA MASRAKAT DAN PIHAK KETIGA**

**NAGARI : KINALI**  
**KECAMATAN : KINALI**  
**KABUPATEN : PASAMAN BARAT**  
**PROVINSI : SUMATERA BARAT**

NO	PROGRAM KEGIATAN	TUJUAN KEGIATAN	LOKASI	SASARAN	TARGET	SIFAT					WAKTU PELAKSANAAN	BIAYA		KET.
						B	L	R	P	RP		SUMBER		
1	2	3	4	5	6	7	8	9	10	11	12	13	14	
A	BIDANG SARANA DAN PRASARANA													
1	Pencucian Drenase dan pengerasan jalan sianik laweh	Memperancar Aliran sungai	Dsn. 2 Wonoswi	Masarakat	2 km	V				30 Hari	200.000.000	APBD		
2	pengerasan jalan Tani dusun 1 menuju sumber agung	Memperancar Usaha Tani	Dusun 1 Wonosari	Kelompok Tani	3 km	V				80 Hari	375.000.000	APBN		
3	Pengaspalan / Corsemen jalan Lingkung RT 1 s/d Rt. 10	Memperancar Transportasi	Wonosari	Masarakat	4 Km.	V				1. Bulan	800.000.000	APBN		
4	Pembangunan Balai Desa Kelurahan	Tempat Pertemuan	Wonosari	Masarakat	1 Unit	V				2 Bulan	300.000.000	APBD		
5	Penyuluran Air Bersih dari bak penampungan kepermukiman	Meningkat Kesehatan	Dusun 1 dan 2 Wonosari	Masarakat	2. Dusun	V				30. Hari	200.000.000	APBD		
6	Pembangunan Sanitasi / Pembangunan Limbah Sumpur	Kebersihan Lingkungan	Dusun 1 dan 2 Wonosari	Kesehatan Masarakat	1. Unit	V				30 Hari	4.000.000	APBD		
7	pembangunan Jembatan Mandangin Di RT 10	Kelancaran Transpor Tani	RT 10 Wonosari	Masarakat	1 Unit	V				90. Hari	350.000.000	APBN		
8	Penyambungan Drenase areal Jalan Jl Varo ( PNPM 2008)	Memperancar aliran sungai	Dusun 2 Wonosari	Masarakat dan kepala keluarga	2 km	V				4 Hari	150.000.000	APBD		
9	Membangun Saluran Iktasi Berdungan Bl. Ganggo	Broccock Tanah Padi	Dusun 1 dan 2 Wonosari	Kelompok Tani dan Masarakat	500 M	V				90 Hari	800.000.000	APBN		
10	Pencucian Sungai Batang Mandi Angin	Memperancar aliran sungai	Dusun 3 Wonosari	Masarakat	5 Km	V				5 Hari	15.000.000	APBD		
11	Peningkatan jalan Tani	Memperancar Transportasi	Dusun 1 Wonosari	Masarakat dn Kepala Keluarga	3 Km	V				30 Hari	375.000.000	APBN		
12	Membangun Pagar Pembatas Pemukiman umum	Kesamanan	Dusun 2 Wonosari	Masarakat	200 M	V				30 Hari	50.000.000	APBD		
13	Peningkatan jalan Aspal	Kelancaran Transportasi	Dusun 2, 3 dan 3 Wonosari	Masarakat	2 Km	V				30 Hari	250.000.000	APBD		



14	Pengerasan Jalan Lingkar	Memperleancar Transportasi	Rt 9 Wonosari	Masyarakat	1 Km	V	90 Hari	150.000.000	APBD
15	Pembuatan Jalan Tani Dsn.III DAN Gorong - gorong	Memperleancar Transportasi	Dsn.3 Sidomulyo	Kelompok Tani	1,5 Km	V	90 Hari	300.000.000	APBD
16	pengerasan jalan Tani	Memperleancar Transportasi	Dsn.1 Sidomulyo	Masyarakat	1,5 Km	V	30 Hari	250.000.000	APBD
17	Pemasangan Tonggak dan Pemasangan Kabel Listrik	Unluk Kesejahteraan	Dsn.3 Sidomulyo	Masyarakat dan KK	1 Km	V	90 Hari	300.000.000	APBD
18	Pembukaan Jalan dan Jembatan	Memperleancar Transportasi	Dsn.2 Sidomulyo	Masyarakat	800 M	V	90 Hari	500.000.000	APBN
19	Pengaspalan Jalan	Memperleancar Transportasi	Dsn.2 Sidomulyo	Masyarakat	1 Km	V	40 Hari	250.000.000	APBD
20	Pembangunan Pagar sekeliling Balai desa dan tebiab gedung	Mertaga Kelestarian Gedung	Sidomulyo	Masyarakat	150 M	V	30 Hari	375.000.000	APBD
21	pengerasan dan Pengaspalan jalan lapangan bola	Kelancaran Transpor	Sidomulyo	Pemuda dan Masyarakat	200 M	V	90 Hari	100.000.000	APBD
22	Pengaspalan jalan dari lintas ke Plasma	Kelancaran Transpor	Dsn.3 Sidomulyo	Masyarakat	1 Km	V	90 Hari	300.000.000	APBD
23	Pembuatan Jalan Penghubung Ke wonosari	Kelancaran Transpor	Kp.Pesang IV Koto	Masyarakat dan Kelompok Tani	3 Km	V	90 Hari	500.000.000	APBN
24	Drainase Pasar	Pengurangan Pasar	Tempurung IV Koto	Masyarakat dan Masyarakat	900 M	V	30 Hari	150.000.000	APBD
25	Pengerasan Jin Tani	Kelancaran Transpor	Bancah Talang IV Koto	Kelompok Tani dan Masyarakat	2 km	V	30 Hari	300.000.000	APBD
26	Pengerasan Jin Lingkung Lap Bola Kaki	Kesejahteraan	Rambah IV Koto	Masyarakat dan Pemuda	1 Km	V	30 Hari	150.000.000	APBD
27	Pembuatan Jin Tani dan Jembatan dari MAN ke Wonosari	Kelancaran Transpor	Rambah IV Koto	Masyarakat dan Kelompok Tani	3 Km	V	90 Hari	500.000.000	APBN
28	Pembuatan Jalan Tani Bancah Keladi	Kelancaran Transpor	Bt. Puntukuk IV Koto	Masyarakat dan Kelompok Tani	2 km	V	90 Hari	300.000.000	APBD
29	Pengaspalan Jin Lingkung	Kelancaran Transpor	Lb. Pasaman IV Koto	Masyarakat	900,m	V	90 Hari	200.000.000	APBD
30	Pembuatan Jin Lingkung Rambah ke Jin Sidomulyo dan Jembatan	Nluk Kelancaran Masyarakat	Rambah IV Koto	Masyarakat	2 Km	V	90 Hari	500.000.000	APBN
31	Pengerasan Jin Kp. Pesang Tangan	Kelancaran Transpor	Kp. Pesang IV Koto	Masyarakat dan Kelompok Tani	3 Km	V	90 Hari	500.000.000	APBN
32	Pembuatan Jin Tani Air Putih Ke Byr. Kabung	Kelancaran Transpor	Air Putih IV Koto	Masyarakat dan Kelompok Tani	2.500 M	V	90 Hari	500.000.000	APBN
33	Rambat Beton Jalan Lingkung Padang Lappai	Kesejahteraan Masyarakat	Pdg. Lappai IV Koto	RTM	400 M	V	60 Hari	150.000.000	APBD
34	Pengerasan Jalan Tani Batang Puntk Tembus Ke Kampung Baru Pd. Rajo	Kesejahteraan Masyarakat	Bt. Puntukuk IV Koto	RTM	2 Km	V	90 Hari	375.000.000	APBD
35	Pengaspal Ji Lapangan Bola Kaki	Memudahkan Transportasi	Sel Paku IV Koto	Pemuda dan Masyarakat	1. Km	V	30 Hari	150.000.000	APBD
36	Pembuatan Bronjong Di Samping Masjid Batu Hikmah	Kelancaran Teling Masyarakat	Rambah IV Koto	Masyarakat	1000M	V	30 Hari	150.000.000	APBD



37	Pembuatan Tempat Beruduk dan Rambai Beton Jalan Menuju Musholla AL - Azhar	Kelancaran Ibadah	Rambah IV Koto	Masarakat	100M	V			40 Hari	150.000.000	APBD	
38	Pembangunan Tempat Beruduk dan MCK Masjid Baitul Hikmah	Kelancaran Ibadah	Rambah IV Koto	Masarakat	60 M	V			30 Hari	60.000.000	APBD	
39	Pembangunan Tempat Beruduk dan MCK Masjid Nurul Huda	Kelancaran Ibadah	Bt Puntukuk IV Koto	Masarakat	4x8 M	V			40 Hari	60.000.000	APBD	
40	Pembuatan Tempat Beruduk di Masjid Pd.Lapai	Kelancaran Ibadah	Pdg. Lapai IV Koto	Masarakat	1 Unit	V			40 Hari	60.000.000	APBD	
41	Pengerasan Jalan Tani Kampung Baru	Kelancaran Mergulairkan Hasil Tani	Pdg. Rajo IV Koto	Masarakat	1 Km	V			80 Hari	150.000.000	APBD	
42	Pembangunan Masjid Istiqomah dan MCK	Kelancaran Ibadah	Byr. Kabung IV Koto	Masarakat	1 Unit	V			120 Hari	60.000.000	APBD	
43	Pembuatan Jalan Rambai Beton Jalan Lingkung Kp Baru		Pd. Rajo IV Koto	Masarakat	1 Km	V			80 Hari	200.000.000	APBD	
44	Peringkatan Jalan Air Putih		IV Koto	Masarakat	2 Km	V			30 Hari	150.000.000	APBD	
45	Pembangunan Gedung MDA	Pembinaan Akidah	Byr. Kabung	Anak-anak dan Masarakat	1. Unit	V			90 Hari	375.000.000	APBD	
46	Pengerasan Jln Perumahan	Kesejahteraan Masarakat	Sp. Air Putih IV Koto	Masarakat	800 M	V			30 Hari	150.000.000	APBD	
47	Pengerasan Jalan Koto Panjang Tembus ke PT.AAI	Kelancaran Transpor	VI Koto Selatan	Masarakat	2 Km	V			90 Hari	150.000.000	APBD	
48	Pembukaan Jalan Tanjung Medan sampai Kp. Lambah	Kelancaran Transpor	TJ. Medan IV Koto Selatan	Masarakat	2 Km	V			90 Hari	200.000.000	APBD	
49	Pengaspalan Jalan Rimbo Ganling Menuju Taluk Randah	Kelancaran Transpor	Air Rau VI Koto Selatan	Masarakat	2 Km	V			80 Hari	300.000.000	APBD	
50	Pengaspalan Jalan Tani 1 & 2	Kelancaran Transpor	Sel Balai VI Koto Selatan	Masarakat	5 Km	V			30 Hari	500.000.000	APBN	
51	Pengaspalan Jalan Sungai Balal Kampung Lamo	Kelancaran Transpor	Sel Balai VI Koto Selatan	Masarakat RTM	6 Km	V			80 Hari	800.000.000	APBN	
52	Pengerasan Jalan Kampung Sabuk dan Pengaspalan	Kelancaran Transpor	TJ. Medan VI Koto Selatan	Masarakat	4 Km	V			90 Hari	375.000.000	APBD	
53	Pengerasan Jalan Bantan Meyang	Kelancaran Transpor	TJ. Medan VI Koto Selatan	Masarakat	3 Km	V			80 Hari	375.000.000	APBD	
54	Pengerasan Jalan Batang Tingkok	Kelancaran Transpor	TJ. Medan VI Koto Selatan	Masarakat	4 Km	V			90 Hari	500.000.000	APBN	
55	Pengaspalan Jalan Rimbo Carang sampai air canri	Kelancaran Transpor	TJ. Medan VI Koto Selatan	Masarakat	1 Km	V			8 Hari	200.000.000	APBD	
56	Pengaspalan Jalan Padang Kurang Sampai Gunung Sangkur	Menghubungkan antara dua Dusun	Pd. Kurangk VI Koto Selatan	Masarakat	2 km	V			60 Hari	200.000.000	APBD	
57	Pengaspalan Jalan Padang Kadok	Kelancaran Transpor	Pd. Kadok VI Koto Selatan	Masarakat	3 Km	V			30 Hari	500.000.000	APBN	
58	Pengaspalan Jalan NCR	Kelancaran Transpor	Pd. Kadok VI Koto Selatan	Masarakat Kelompok Tani	6 Km	V			30 Hari	800.000.000	APBN	
59	Pengaspalan Jalan Usaha Tani Banjar Durian Gadang	Kelancaran Transpor	Bj. Dt. Gadang VI Koto Selatan	Masarakat	3 Km	V			30 Hari	375.000.000	APBD	



60	Pengerasan Jln Padang bokal	Kelancaran Transpor	Pd. Balai VI Kolo Selatan	Masarakat	2 km	V		90 Hari	300.000.000	APBD
61	Pengerasan Jalan Tani Padang Lubuang	Kelancaran Transpor Tani	Pd. Lubuang VI Kolo Selatan	Masarakat	2 km	V		60 Hari	300.000.000	APBD
62	Pengaspalan Jln	Kelancaran Transpor	Purna Bahara VI Kolo Selatan	Masarakat	2 Km	V		60 Hari	300.000.000	APBD
63	Air Bersih	Kesejahteraan dan Keselamatan	Tj. Medan VI Kolo Selatan	Masarakat	2 Km	V		60 Hari	300.000.000	APBD
64	Tempat Parkir Mesjid Nurul Huda	Keterliban	Tj. Medan VI Kolo Selatan	Masarakat	2,5 Km	V		30 Hari	60.000.000	APBD
65	Pembangunan Jaringan Listrik	Kesejahteraan	Tj. Medan VI Kolo Selatan	Masarakat Kelompok Tani	1 Unit	V		90 Hari	200.000.000	APBD
66	Pengerasan Jln Tani Simp. Durian	Kelancaran Transpor	Kp. Lambah VI Kolo Selatan	Masarakat	2 Km	V		90 Hari	150.000.000	APBD
67	Pembangunan Gedung dan Balai Pertemuan Masyarakat	Kesejahteraan	Naganj Seliap Kejorongan	Masarakat Kelompok Tani	1. Kampung	V		120 HARI	500.000.000	APBN
68	Pengerasan Jl Tani I	Kelancaran Transpor	Sel Balai VI Kolo Selatan	Masarakat Kelompok Tani	3, Km	V		30 Hari	500.000.000	APBD
69	Pengerasan Jln Tani II dan Jembatan 8 M	Kelancaran Transpor	Sel Balai VI Kolo Selatan	Masarakat	2 Km	V		30 Hari	500.000.000	APBD
70	Pengadaan PLN / Peningkatan	Kesejahteraan	Sel Balai VI Kolo Selatan	Masarakat	2 km	V		90 Hari	300.000.000	APBD
71	Perbaikan Jln	Kelancaran Transpor	Sel Balai VI Kolo Selatan	Masarakat	4 Km	V		60 Hari	500.000.000	APBN
72	Perbaikan Jln	Kelancaran Transpor	Kolo Batagak VI Kolo Ulara	Masarakat	1, Km	V		60 Hari	150.000.000	APBD
73	Perbaikan Jln	Kelancaran Transpor	Kolo Palanduk VI Kolo Ulara	Masarakat	3 Km	V		60 Hari	300.000.000	APBD
74	Perbaikan Jln ke Palo Banda	Kelancaran Transpor	Air Manuk VI Kolo Ulara	Masarakat Kelompok Tani	2,5 Km	V		60 Hari	300.000.000	APBD
75	Perbaikan Jln Tani	Kelancaran Transpor	Kolo Batagak VI Kolo Selatan	Masarakat	2Km	V		90 Hari	300.000.000	APBD
76	Perbaikan Jln Objek Wisata Siburai - burai	Taman Rekreasi	Durian Kandang VI Kolo Ulara	Masarakat	3Km	V		90 Hari	500.000.000	APBN
77	Perbaikan Jln Kp.Lambah Ke VI Kolo Selatan	Kelancaran Transpor	Kp. Lambah VI Kolo Ulara	Masarakat	3, Km	V		60 Hari	375.000.000	APBD
78	Perbaikan Jln	Kelancaran Transpor	Kolo Padang VI Kolo Ulara	Masarakat	2, Km	V		60 Hari	200.000.000	APBD
79	Perbaikan Jln Ribo Panjang ke VI Kolo Selatan	Kelancaran Transpor	Rimbo Panjang VI Kolo Ulara	Masarakat	2,5 Km	V		60 Hari	300.000.000	APBD
80	Perbaikan Jln Durian Tbaru ke VI Kolo Selatan	Kelancaran Perhiburagan	Durian Tbaru VI Kolo Ulara	Masarakat	2 Km	V		60 Hari	300.000.000	APBD
81	Perbaikan Jln Lasung Teleng ke Kolo Panjang	Kelancaran Transpor	Rimbo Panjang VI Kolo Ulara	Masarakat	5, Km	V		90 Hari	750.000.000	APBN



60	Pengerasan Jin Padang bolak	Kelancaran Transpor	Koto Selatan	Masyarakat	2 km	V		60 Hari	300.000.000	APBD
61	Pengerasan Jalan Tani Padang Lubuag	Kelancaran Transpor Tani	Pd. Lubuag VI Koto Selatan	Masyarakat	2 km	V		60 Hari	300.000.000	APBD
62	Pengaspalan Jin	Kelancaran Transpor	Purna Bahara VI Koto Selatan	Masyarakat	2 Km	V		60 Hari	300.000.000	APBD
63	Air Bersih	Kesejahteraan dan Kesehatan	Tj. Medan VI Koto Selatan	Masyarakat	2 Km	V		60 Hari	300.000.000	APBD
64	Tempat Parkir Mesjid Nurul Huda	Kelancaran	Tj. Medan VI Koto Selatan	Masyarakat	2,5 Km	V		30 Hari	60.000.000	APBD
65	Pembangunan Jaringan Listrik	Kesejahteraan	Tj. Medan VI Koto Selatan	Masyarakat Kelompok Tani	1 Unit	V		90 Hari	200.000.000	APBD
66	Pengerasan Jin Tani Simp. Durian	Kelancaran Transpor	Kp. Lambah VI Koto Selatan	Masyarakat	2 Km	V		90 Hari	150.000.000	APBD
67	Peningkatan Gedung dan Balai Pertemuan Masyarakat	Kesejahteraan	Nagri Setiap Kelorongan	Masyarakat Kelompok Tani	1. Kampung 9	V		120 hari	500.000.000	APBN
68	Pengerasan Ji Tani I	Kelancaran Transpor	Sel Balai VI Koto Selatan	Masyarakat Kelompok Tani	5 Km	V		30 Hari	500.000.000	APBD
69	Pengerasan Jin Tani II dan Jembatan 8 M	Kelancaran Transpor	Sel Balai VI Koto Selatan	Masyarakat	2 Km	V		30 Hari	500.000.000	APBD
70	Pengadaan PLN / Penerangan	Kesejahteraan	Sel Balai VI Koto Selatan	Masyarakat	2 km	V		90 Hari	300.000.000	APBD
71	Perbaikan Jin	Kelancaran Transpor	Sel Balai VI Koto Selatan	Masyarakat	4 Km	V		80 Hari	500.000.000	APBN
72	Perbaikan Jin	Kelancaran Transpor	Koto Batagak VI Koto Utara	Masyarakat	1, Km	V		80 Hari	150.000.000	APBD
73	Perbaikan Jin	Kelancaran Transpor	Koto Palanduk VI Koto Utara	Masyarakat	3 Km	V		60 Hari	300.000.000	APBD
74	Perbaikan Jin ke Palo Banda	Kelancaran Transpor	Air Manok VI Koto Utara	Masyarakat Kelompok Tani	2,5 Km	V		60 Hari	300.000.000	APBD
75	Perbaikan Jin Tani	Kelancaran Transpor	Koto Batagak VI Koto Selatan	Masyarakat	2 Km	V		60 Hari	300.000.000	APBD
76	Perbaikan Jin Objek Wisata Siburai - burai	Taman Rekreasi	Durian Kandang VI Koto Utara	Masyarakat	3 Km	V		60 Hari	500.000.000	APBN
77	Perbaikan Jin Kp. Lambah Kq. VI Koto Selatan	Kelancaran Transpor	Kp. Lambah VI Koto Utara	Masyarakat	3 Km	V		60 Hari	575.000.000	APBD
78	Perbaikan Jin	Kelancaran Transpor	Koto Padang VI Koto Utara	Masyarakat	2 Km	V		60 Hari	200.000.000	APBD
79	Perbaikan Jin Ribo Panjang ke VI Koto Selatan	Kelancaran Transpor	Rimbo Panjang VI Koto Utara	Masyarakat	2,5 Km	V		60 Hari	300.000.000	APBD
80	Perbaikan Jin Durian Tbarau ke VI Koto Selatan	Kelancaran Perhubungan	Durian Tbarau VI Koto Utara	Masyarakat	2 Km	V		60 Hari	300.000.000	APBD
81	Perbaikan Jin Lasung Teleng ke Koto Panjang	Kelancaran Transpor	Rimbo Panjang VI Koto Utara	Masyarakat	5 Km	V		90 Hari	750.000.000	APBN



82	Perbaikan Irigasi	Mencarakan dalam Usaha Tani	Kl.Patanduk VI Koto Utara	Kelompok Tani	1. Blah	V	60 Hari	300.000.000	APBD
83	Perbaikan Jln Tani	Kelancaran Transpor	Dr. Kandang	Masarakat	3 Km	V	60 Hari	300.000.000	APBD
84	Perbaikan tik Penampungan sumber PDAM	Kesejahteraan	Se. Negari Kriail	Masarakat	15 M	V	90 Hari	500.000.000	APBN
85	Perbaikan Jembatan	Kesejahteraan	Dr. Kandang VI Koto Utara	Masarakat	5 m	V	60 Hari	200.000.000	APBD
86	Pemasangan Tonggak dan Pemasangan Kabel Listrik	Kesejahteraan	Kp. Lambat VI Koto Utara	Masarakat	3 K.M	V	90 Hari	300.000.000	APBD
87	Pemasangan Tonggak dan Pemasangan Kabel Listrik	Kesejahteraan	Dr. Kandang VI Koto Utara	Masarakat	4 Km	V	90 Hari	300.000.000	APBD
88	Perbaikan dan Pembuatan Jln Wisata	Taman Rekreasi	Tabek Gadang VI Koto Utara	Masarakat	2 Km	V	90 Hari	300.000.000	APBD
89	Pengaspalan Jln Lingkaf	Kelancaran Transpor	Passar Kriail Langgam	Kelompok Tani	3 Km	V	30 Hari	500.000.000	APBN
90	Penaspalan Jln Purnnas dan Dreanase	Kelancaran Transpor	Kantor Camat Langgam	Kelompok Tani	1 Km	V	60 Hari	200.000.000	APBD
91	Perbaikan Jln Tani	Kelancaran Usaha Tani	Baleh Uba Langgam	Masarakat	1,5 M	V	60 Hari	200.000.000	APBD
92	Perbaikan Jln Kelompok Tani dari TK ke SMP 2 Kriail	Kelancaran Usaha Tani	Kriail Langgam	Kelompok Tani	2,5 Km	V	60 Hari	300.000.000	APBD
93	Pembuatan Jembatan dari PLN ke Pd. Jiral	Kelancaran Transpor	Kriail Langgam	Kelompok Tani	15 Km	V	60 Hari	250.000.000	APBD
94	Perbaikan Ltn. Tani dari Kantor Camat ke alamanda	Kelancaran Usaha Tani	Kriail Langgam	Kelompok Tani	1,5 Km	V	60 Hari	200.000.000	APBD
95	Perbaikan Jln Tani Pd.Guguk	Kelancaran Usaha Tani	Lubuk Anau Langgam	Masarakat	2 Km	V	60 Hari	250.000.000	APBD
96	Pengaspalan Jln Rajang	Kelancaran Transpor	Kriail Langgam	Kelompok Tani	3 Km	V	90 Hari	500.000.000	APBN
97	Perbaikan Jln Tani Lb. Karak ke Alamanda	Kelancaran Usaha Tani	Kriail Langgam	Masarakat	700. M	V	60 Hari	100.000.000	APBD
98	Perbaikan Jln Bandes	Kelancaran Transpor	Lubuk Anau Langgam	Masarakat	900. JM	V	90 Hari	100.000.000	APBD
99	Perbaikan Jln Kp. Lagan Ujung kampung	Kelancaran Transpor	Lagan Langgam	Masarakat	1. Km	V	60 Hari	175.000.000	APBD
100	Perbaikan Jln. Simpang Pano ke Lb. Karak	Kelancaran Transpor	Pano Langgam	Masarakat	700. JM	V	60 Hari	100.000.000	APBD
101	Perbaikan Jln Barcab hai	Kelancaran Transpor	Kp. Cubadak Langgam	Masarakat	1. Km	V	60 Hari	175.000.000	APBD
102	Pembuatan Jln Lingkaf Kantor Camat ke Sliambu	Kelancaran Transpor	Kriail Langgam	Kelompok Tani	700.M	V	60 Hari	100.000.000	APBD
103	Pembuatan dan Pengerasan Jln Tani	Kelancaran Usaha Tani	Baleh Uba Langgam	Kelompok Tani	800. JM	V	90 Hari	175.000.000	APBD
104	Pembuatan dan Pengerasan Jln Tani Lb. Kasal	Kelancaran Usaha Tani	Kajal Langgam	Masarakat	900. M	V	90 Hari	175.000.000	APBD
105	Pengaspalan Jln SD 32	Kelancaran Transpor	Aua Badidik Langgam	Murd SD	2,5 Km	V	30 Hari	300.000.000	APBD
106	Pengaspalan Jln Bundo Kandang	Kelancaran Transpor	Aua Badidik Langgam	Masarakat	1 Km	V	30 Hari	200.000.000	APBD
107	Pengaspalan Jln Mesjid Al- khlas	Kegiatan Belajar / Pendidikan	Aua Badidik Langgam	Masarakat	200 M	V	30 Hari	60.000.000	APBD



108	Pembangunan Gedung TK	Kelancaran Transpor	Baleh Uba Langgam	Murd TK	1. Unit	V	90 Hari	300.000.000	APBD
109	Perbaikan Jln Lama Aur Badidik ke Panco + Jembatan	Kelancaran Transpor	Aur Badidik Langgam	Masarakat	300 M	V	30 Hari	100.000.000	APBD
110	Pembuatan Jkt. Gtg dan Pengerasan Jln A. Badidik ke Lagan	Kelancaran Transpor	Aur Badidik Langgam	Masarakat	1 Unit	V	90 Hari	300.000.000	APBD
111	Pengerasan Badan Jln Rantau Panjang ke Pd. Jua	Kesejahteraan	Rantau Panjang Langgam	Masarakat	1,5 Km	V	90 Hari	200.000.000	APBD
112	Pembangunan Jaringan Listrik	Aktifitas	Kp. Lagan Langgam	Masarakat	500 M	V	90 Hari	200.000.000	APBD
113	Rehab Terminal Ps. Durlan Kilangan	Kelancaran Transpor	Kinail Langgam	Masarakat	1. Unit	V	90 Hari	500.000.000	APBN
114	Pengaspalan Jln Lingkar Terminal	Kelancaran Transpor	Kinail Langgam	Masarakat	1. Km	V	30 Hari	300.000.000	APBD
115	Pengerasan Jln dari Ranting bamban ke Kamp. Lagan + Jembatan	Pengamanan Lingkungan Masjid	Ranting Bamban	Masarakat	2 Km	V	60 Hari	300.000.000	APBD
116	Pembuatan Bronjong Masjid Raya Al Mukhlisin	Keamanan	Dr. Kilangan Langgam	Masarakat	400 M	V	30 Hari	200.000.000	APBD
117	Pembuatan Pagar Makam	Keamanan	Dr. Kilangan Langgam	Masarakat	800 M	V	30 Hari	175.000.000	APBD
118	Pembuatan Pagar Makam	Kelancaran Transpor	Kinail Langgam	Masarakat	1000 m	V	30 Hari	175.000.000	APBD
119	Pembuatan Jembatan Pd Jirat ke Kip. Tari Dr. Kilangan	Kelancaran Transpor	Pd. Jirat Langgam	Masarakat dan Kelompok Tari	1. Unit	V	90 Hari	300.000.000	APBD
120	Pengerasan jalan Lapangan Bola Kaki Drebase dan Gorong 2	Keamanan	Silambu Langgam	Masarakat	1. Km	V	60 Hari	200.000.000	APBD
121	Pembuatana Paga Lapangan Bola Kaki	Kelancaran Transpor	Kinail Langgam	Masarakat	15 M	V	30 Hari	200.000.000	APBD
122	Pengerasan Jln Lingkar Kantor Camat ke Silambu + Jembatan 4.M	Kelancaran Transpor	Kinail Langgam	Masarakat	1 Km	V	30 Hari	300.000.000	APBD
123	Pengerasan Jln Aur serumpun ke Sawah Lawet 2 bh Jembatan dan Drebase	Kelancaran Transpor	Aur Serumpun Langgam	Masarakat	2 K M	V	60 Hari	350.000.000	APBD
124	Perbaikan Tebing Sungai Ikan Larangan	Keamanan Masarakat	Silambu Langgam	Masarakat	100. M	V	30 Hari	200.000.000	APBD
125	Pertanggungunan Gedung Koperasi Syantah Nagari	Kesejahteraan	Kinail Langgam	Masarakat	1. Unit	V	90 Hari	200.000.000	APBD
126	Pengerasan Jln Panco & goong-gorong 1 bh Jembatan 1 bh	Kelancaran Transpor	Panco Langgam	Masarakat	1. Km	V	30 Hari	500.000.000	APBN
127	Pembuatan Jalan Dari Kantor Camat ke Kebun INKUD	Kelancaran Transpor	Kinail Langgam	Masarakat dan Kelompok Tari	2. Km	V	60 Hari	300.000.000	APBD
128	Peningkatan Jln Tari	Kelancaran Transpor	S. Agung	Masarakat dan Kelompok Tari	1. Km	V	60 Hari	200.000.000	APBD
129	Perbaikan Jln	Kelancaran Transpor	RT. 1,2 dan Dsn. 1 Sumber Agung	Masarakat	1 km	V	30 Hari	200.000.000	APBD
130	Perbaikan Jln	Kelancaran Transpor	RT. 3,4 dan Dsn 2 Sumber Agung	Masarakat	4. Km	V	30 Hari	500.000.000	APBN
131	Penambahan Tiang Listrik	Kesejahteraan Masarakat	Dsn. 1,2 Sumber Agung	Masarakat	2 Km	V	90 Hari	300.000.000	APBD



132	Pengerukan Sungai Bl. Pinagar	Melancarkan aliran sungai	S. Agung	Masarakat	2 Km	V		1. Minggu	30.000.000	APBD
133	Pengaspalan Jln Padang Canduh Ke Sari mulyo	Kelancaran Transpor	Sidomukti Bangun Rejo	Masarakat	3Km	V		60 Hari	500.000.000	APBN
134	Pembuatan Gorong-gorong	Melancarkan aliran sungai	Sari MulyoBangun Rejo	Masarakat	500 m	V		1. Minggu	30.000.000	APBD
135	Pembangunan Jln. Srimulyo tembus ke Almanda	Kelancaran Transpor	Sari MulyoBangun Rejo	Masarakat	1. Km	V		60 Hari	200.000.000	APBD
136	Pembuatan yugu Bundaran Pasar Pd. Canduh	Kesejahteraan Masarakat	Pd. Canduh Bangun Rejo	Masarakat	1 Unit	V		30 Hari	30.000.000	APBD
137	Pembuatan Kantor LKMA	Kesejahteraan Masarakat	Pd. Canduh Bangun Rejo	Masarakat	1 Unit	V		90 Hari	300.000.000	APBD
138	Pembuatan Penampang longoran	Kesejahteraan Masarakat	Pd. Canduh Bangun Rejo	Masarakat	1 Unit	V		30 Hari	100.000.000	APBD
139	Pembangunan Drenase dari Sari mulyo ke Sidomukti	Melancarkan aliran sungai	Sari MulyoBangun Rejo	Lingkungan	1. Km	V		30 Hari	100.000.000	APBD
140	Pembuatan Tanggul dan Bronjong	Mempertahankan Kondisi Tanah	Sidomukti Bangun Rejo	Lingkungan	500 M	V		30 Hari	150.000.000	APBD
141	Pembuatan Jln Tari	Kelancaran Transpor	Pd. Sari Sidodadi	Masarakat dan Kelompok Tani	1. Km	V		60 Hari	150.000.000	APBD
142	Pekerasan Jln tanj Dusun Padang saat dan Dsn 2	Kelancaran Transpor	Pd. Sari Sidodadi	Masarakat dan Kelompok Tani	5 Km	V		60 Hari	500.000.000	APBN
143	Pembangunan Jln Tari	Kelancaran Transpor	Pd. Sari Sidodadi	Masarakat dan Kelompok Tani	500 M	V		60 Hari	100.000.000	APBD
144	Pekerasan Jln Tari	Kelancaran Transpor	Pd. Sari Sidodadi	Masarakat dan Kelompok Tani	1,5 Km	V		60 Hari	150.000.000	APBD
145	Peningkatan Jln	Kelancaran Transpor	Pd. Sari Sidodadi	Masarakat dan Kelompok Tani	2 Km	V		60 Hari	300.000.000	APBD
146	Pembangunan Jln Tari	Kelancaran Transpor	Pd. Sari Sidodadi	Masarakat dan Kelompok Tani	2 Km	V		60 Hari	300.000.000	APBD
147	Peningkatan Jln Lingkar	Kelancaran Transpor	Pd. Sari Sidodadi	Masarakat	2 Km	V		60 Hari	300.000.000	APBD
148	Pembuatan Bandar dan Jln	Pengerangan Jalan	Limau purut sidodadi	Masarakat	2 Km	V		60 Hari	300.000.000	APBD
149	Perbaikan Jln	Kelancaran Transpor	Pd. Sari Sidodadi	Masarakat	1,5 Km	V		60 Hari	200.000.000	APBD
150	Perbaikan Drenase	Pengerangan	Pd. Sari Sidodadi	Masarakat	1. Km	V		60 Hari	100.000.000	APBD
151	Pembuatan Drenase Pemukiman	Pengerangan	Pd. Sari Sidodadi	Masarakat	2. Km	V		60 Hari	100.000.000	APBD
152	Pembuatan Gorong - gorong	Pengerangan	Limau purut sidodadi	Masarakat	1,5 Km	V		1. Minggu	30.000.000	APBD
153	Pembangunan Drenase	Pengerangan	Dsn. 1 sidodadi	Masarakat	4. TIRK	V		30 Hari	100.000.000	APBD
154	Pelanjutan Pembangunan Masjid	Peningkatan badan	Sidodadi	Masarakat	2 Km	V		90. Hari	100.000.000	APBD



155	Pelanjutan Pembangunan Masjid Irmadudin	Peningkatan ibadah	Dsn. 1 sidodadi	Masyarakat	1 Buah	V	90 Hari	100.000.000	APBD
156	Pelanjutan Pembangunan Masjid Ballul Kochar	Peningkatan ibadah	Dsn. 1 sidodadi	Masyarakat	1 Buah	V	90 Hari	100.000.000	APBD
157	Pembuatan Jln Baru	Kelancaran Transpor	Sidodadi	Masyarakat	2 Km	V	90 Hari	300.000.000	APBD
158	Pengerasan Jln dan dusun Pd Sari ke dan dsn 2	Kelancaran Transpor	Pd. Sari Sidodadi	Masyarakat	2 Km	V	60 Hari	300.000.000	APBD
159	Pelanjutan Pembangunan Masjid Al - Ikras	Peningkatan ibadah	Dsn. 1 sidodadi	Masyarakat dan Kelompok Tari	1 Buah	V	90 Hari	100.000.000	APBD
160	Pembangunan Jln Tani	Kelancaran Transpor	Dsn. 3 Koja	Masyarakat dan Kelompok Tari	1 Km	V	60 Hari	150.000.000	APBD
161	Pembangunan Jln Tani	Kelancaran Transpor	Dsn. 4 Koja	Masyarakat	5 Km	V	60 Hari	300.000.000	APBD
162	Pengaspalan Jln	Kelancaran Transpor	Dsn. 4 Koja	Masyarakat dan Kelompok Tari	1 Km	V	60 Hari	200.000.000	APBD
163	Pembangunan Jln Tani	Kelancaran Transpor	Dsn. 4 Koja	Masyarakat dan Kelompok Tari	1,5 Km	V	60 Hari	200.000.000	APBD
164	Pembangunan Jln Tani	Kelancaran Transpor	Dsn. 1	Masyarakat dan Kelompok Tari	1,5 Km	V	60 Hari	200.000.000	APBD
165	Pembuatan Jembatan ke Kebun Masyarakat	Kelancaran Transpor	Koja	Masyarakat dan Kelompok Tari	4. Unit	V	60 Hari	500.000.000	APBN
166	Pekerjasan Jln Tani	Kelancaran Transpor	Dsn. 3 Koja	Masyarakat	1 Km	V	60 Hari	150.000.000	APBD
167	Pembangunan MCK	Sarana Kesehatan	Dsn. 3, 4 Koja	Masyarakat	1. Unit	V	60 Hari	60.000.000	APBD
168	Perbaikan Jln	Kelancaran Transpor	Dsn. 3 Koja	Masyarakat	1 Km	V	60 Hari	150.000.000	APBD
169	Penyuluran Air Bersih dari bak penampungan kepermukiman	Kesejahteraan dan Kesejahteraan	Dsn. 1 Koja	Masyarakat	1 Dusun	V	60 Hari	200.000.000	APBD
170	Jalan Kampung	Kelancaran Transpor	RT. 1 Alamanda	Masyarakat	1 Km	V	60 Hari	150.000.000	APBD
171	Jalan Kampung	Kelancaran Transpor	RT. 2 Alamanda	Masyarakat	1 Km	V	60 Hari	150.000.000	APBD
172	Pembangunan Tang Listrik dua tempat	Kesejahteraan	Alamanda	Masyarakat	1 Km	V	90 Hari	200.000.000	APBD
173	Pembangunan jalan Kampung dan pembuatan tang Listrik	Kesejahteraan	Dsn. 3 Alamanda	Masyarakat	1 Km	V	90 Hari	300.000.000	APBD
174	Pengaspalan Jln Tani	Kelancaran Transpor	Sigundi Alamanda	Masyarakat	1 Km	V	90 Hari	200.000.000	APBD
175	Pengerasan Jln	Kelancaran Transpor	Limpato	Masyarakat	4 Km	V	90 Hari	300.000.000	APBD
176	Pembangunan Air Bersih dan MCK	Kesejahteraan dan Kesejahteraan	Limpato	Masyarakat dan Lingkungan	1 Km	V	30 Hari	200.000.000	APBD
177	POS Siskamling	Keamamanan	Limpato	Masyarakat dan Lingkungan	1 Unit	V	30 Hari	5.000.000	APBD
178	Pembangunan Posko Jorong	Keamamanan	Limpato	Masyarakat	1 Unit	V	60 Hari	60.000.000	APBD
179	Pemasangan Jaringan Listrik	Kesejahteraan	Limpato	Masyarakat	1. Kampon	V	90 Hari	300.000.000	APBD
180	Pembuatan Jalan Di Limpato	Kelancaran Transpor	Limpato	Masyarakat	2 Km	V	90 Hari	300.000.000	APBD
181	Pengaspalan Jln	Kelancaran Transpor	Limpato	Masyarakat dan Kelompok Tari	2 Km	V	60 Hari	300.000.000	APBD
182	Pembuatan Kantor Jorong	Pelayanan	Limpato	Pelajar	4 Km	V	90 Hari	100.000.000	APBD
183	Pembuatan TK dan SD Lokasi ada	Pendidikan	Limpato	Masyarakat	1. unit	V	90 Hari	500.000.000	APBN





7	Pembangunan Gedung Kantor KAN	Pelayanan terhadap Masyarakat	Kinail	Tekoh Masyarakat adat	1. Unit	V		90 Hari	200.000.000	APBD
8	Pembangunan Koperasi Muslimah	Pelayanan Terhadap Masyarakat	Silampau	Masyarakat dan Kepala Keluarga	1. Unit	V		90 Hari	200.000.000	APBD
9	Pembinaan Mekan Tambahan Balita	Kesehatan Balita	Sidonuju	Masyarakat dan Balita	Kejorongan	V		Setiap Jorong	100.000.000	APBD
10	Pelatihan Ayam Petelur dan Ternak Sapi	Memajukan ekonomi	S. Agung	Masyarakat dan Kepala Keluarga	1. Kjp	V		1. Unit	100.000.000	APBD
11	Pengadaan Kerajinan Tangan Perempuan	Kesejahteraan	Alamanda	Masyarakat	Kejorongan	V		1. Unit	200.000.000	APBD
12	Perbaikan Gedung Polindes	Pelayanan Kesehatan	Sari Mulyo Bangun Rejo	Masyarakat	1. Unit	V		90. Hari	100.000.000	APBD
13	Penyuluhan Kesehatan Kepada Masyarakat	Budaya Sehat	Kemangaran Kinail	Masyarakat	Se nagari	V		Setiap Jorong	100.000.000	APBD
14	Pembinaan wtkd Yasin Sekenagahan Kinail	Pembinaan Akidah	Setiap Kejorongan	Masyarakat	Se nagari	V		Setiap Jorong	100.000.000	APBD
15	Pembinaan TPA	Pembinaan Akidah	Se Nagari Kinail	Masyarakat	Se nagari	V		Setiap Jorong	200.000.000	APBD
16	Pelatihan Pembuatan Pupuk Kompos	Memajukan Perekonomian	Sari Mulyo Bangun Rejo	Masyarakat dan Kepala Keluarga	1. Unit	V		1. Unit	100.000.000	APBD
17	Penyuluhan Pertanian	Memajukan Perekonomian	Bangun Rejo	Masyarakat danKeompok Tani	1. Unit	V		1. Unit	100.000.000	APBD
18	Butuh Pengajaran	Memajukan Perekonomian	Bangun Rejo	Masyarakat	Kp. Tani	V		90. Hari	500.000.000	APBN
19	Penyuluhan Peternak Ayam	Memajukan Perekonomian	Bangun Rejo	Masyarakat	1. Unit	V		30. Hari	100.000.000	APBD
20	Penyediaan Lahan Untuk Pakan Ternak	Memajukan Perekonomian	Bangun Rejo	Masyarakat dan Kepala Keluarga	1. Unit	V		30. Hari	100.000.000	APBD
21	Pembinaan Porti	Budaya	Nagari	Masyarakat	Setiap Jorong	V		1/Minggu	100.000.000	APBD
22	Sosialisasi mengenai LPAN	Pembinaan	Nagari	Masyarakat		V			100.000.000	APBD
23	Pembinaan dan Penambahan Modal PKK	Memajukan Perekonomian	Nagari	Masyarakat dan Kepala Keluarga	Setiap Jorong	V			1.000.000.000	APBN
24	Pembinaan dan Guru Wtkd Yasin	Akidah	Koto Gadang Jaya	Masyarakat	1. Unit	V			100.000.000	APBD



25	Pembangunan Jaringan Air Bersih (PDAM)	Kesejahteraan dan Kesehatan	Se Nagari Kinali	Masarakat	Setiap Rumah	V					1.000.000.000	APBN
26	Pelatihan dan Pembinaan Usia Produktif	Pembinaan Keterampilan	Nagari	Masarakat dan Kepala keluarga		V					100.000.000	APBD
27	Pertandingan Lapangan Bola Kaki	Keamanan	Kinali	Masarakat dan pemuda	210 M	V			30. Hari		100.000.000	APBD
28	Pelernakan Sapi	Memajukan Peternakan	RT. 2 dan 3 Koja	Masarakat		V					100.000.000	APBD
29	Kerajinan Perempuan	Memajukan Peternakan	Nagari	Masarakat							100.000.000	APBD
30	Pembinaan SPP	Memajukan Peternakan	Nagari	Masarakat dan Kelompok Wanita		V					1.000.000.000	APBN
31	Pembinaan Sanggar Budaya Tradisional Minang Kabau	Pelestarian Budaya	Nagari	Masarakat		V					200.000.000	APBD
32	Pembinaan Sanggar Budaya Tradisional Jawa	Pelestarian Budaya	Nagari	Masarakat		V					200.000.000	APBD
33	Pembinaan Sanggar Budaya Tradisional Mandailing	Pelestarian Budaya	Nagari	Masarakat		V					200.000.000	APBD
34	Pembuatan Gedung Sanggar Budaya Nagari Kinali	Pelestarian Budaya	Nagari	Masarakat	1. Unit	V			90. Hari		500.000.000	APBN
35	Pembuatan Kantor LPMN Nagari Kinali	Membanhu Pelayanan	Kinali	Masarakat	1. Unit	V			90. Hari		200.000.000	APBD
36	Rehab Kantor Bamus Nagari Kinali	Membanhu Pelayanan	Kinali	Masarakat	1. Unit	V			90. Hari		200.000.000	APBD

**BIDANG PENDIDIKAN**

1	Pembangunan Gedung MDA dan Honor Guru	Pembinaan Akidah	Sumber Agung	Anak-anak dan Masarakat	1 Unit	V			90. Hari		300.000.000	APBD
2	Melanjutkan Pembangunan Gedung TK	Pendidikan Anak-anak	Sumber Agung	Masarakat dan anak didik	1 Unit	V			90. Hari		100.000.000	APBD
3	Pelatihan Jahit menjahit Ibu PKK	Kesejahteraan	Sumber Agung	Masarakat dan Kelompok	5 x Pertemuan	V			90. Hari		100.000.000	APBD
4	Pembuatan Tk Bundo Kanduang	Pendidikan Anak-anak	Kinali Langgam	Anak-anak dan Masarakat	1. Unit	V			90. Hari		200.000.000	APBD
5	Pengadaan Mobiler MDA di Parco dan Honor Guru	Pendidikan Anak-anak	Panco Langgam	Anak-anak dan Masarakat	120 Set	V			60. Hari		100.000.000	APBD
6	Rehab Pagur SD	Pengamanan Anak sekolah	Wonosari	Anak-anak dan Masarakat		V			30. Hari		100.000.000	APBD
7	Pembangunan Gedung MDA dan Mobiler dan Honor Guru	Pendidikan Anak-anak	Dusun II Worosari	Anak-anak dan Masarakat	1 Unit	V			90. Hari		200.000.000	APBD
8	Pembangunan Gedung SD	Pendidikan Anak-anak	Dusun Dr Kandang VI Kolo Utara	Anak-anak dan Masarakat	1 Unit	V			90. Hari		500.000.000	APBN
9	Pembangunan TPA dan MDA dan Honor Guru	Anak-anak dan Masarakat	Air Menap VI Kolo Utara	Kelompok Tari dan Masarakat	1 Unit	V			90. Hari		200.000.000	APBD
10	Pembangunan TPA dan Honor Guru	Anak-anak dan Masarakat	Duren Kandang VI Kolo Utara	Masarakat dan Balita	1 Unit	V			90. Hari		200.000.000	APBD



11	Pembangunan TPA dan MDA dan Honor Guru	Anak-anak dan Masyarakat	Kp Lambah VI Koto Utara	Masyarakat dan Kepala Keluarga	1 Unit	V		90. Hari	200.000.000	APBD	
12	Pertangunan gedung Isanawiyah	Anak-anak dan Masyarakat	Kp Lambah VI Koto Utara	Masyarakat	1 Unit	V		90. Hari	500.000.000	APBN	
13	Pertangunan gedung TPA	Pendidikan Anak-anak	Koto Pelanduk VI Koto Utara	Masyarakat	1 Unit	V		90. Hari	200.000.000	APBD	
14	Pengadaan Guru TPA dan MDA	Anak-anak dan Masyarakat	Dusun Pilihan VI Koto Utara	Masyarakat	2 Orang	V			300.000.000	APBD	
15	Pengadaan Guru TPA dan MDA	Pembinaan Akidah	Lubuk Tiang VI Koto Utara	Masyarakat	2 orang	V			300.000.000	APBD	
16	Pertangunan TK	Pendidikan Anak-anak	VI Koto Utara	Masyarakat	1 Unit	V		90. Hari	200.000.000	APBD	
17	Pengadaan Guru TPA dan MDA	Pendidikan Anak-anak	Koto Pelanduk VI Koto Utara	Masyarakat dan anak didik	1 Unit	V			300.000.000	APBD	
18	Pertangunan Moblier TPA MDA/TPA Dan Honor Guru	Pendidikan Anak-anak	Kp Lambah VI Koto Utara	Masyarakat	1 Lokal	V		90. Hari	300.000.000	APBD	
19	Pertangunan Moblier TPA MDA/TPA Dan Honor Guru	Pendidikan Anak-anak	Bateh Uba Langgam	Masyarakat	90 Sel	V		90. Hari	300.000.000	APBD	
20	Pertangunan Gedung TK	Pendidikan Anak-anak	Al Rau VI Koto Selatan	Masyarakat	1 Unit	V		90. Hari	100.000.000	APBD	
21	Pertangunan Gedung TK	Pendidikan Anak-anak	Tanjung Medan VI Koto Selatan	Masyarakat dan Kepala Keluarga	1 Unit	V		90. Hari	100.000.000	APBD	
22	Pertangunan Gedung TK	Pendidikan Anak-anak	Gunung sangkur VI Koto Selatan	Masyarakat	1 Unit	V		90. Hari	100.000.000	APBD	
23	Pertangunan Gedung TK	Pendidikan Anak-anak	Limpato	Masyarakat	1 Unit	V		90. Hari	100.000.000	APBD	
24	Pertangunan TPA	Pendidikan Anak-anak	Sungai Balai VI Koto Selatan	Masyarakat dan Kepala Keluarga	1 Unit	V		90. Hari	100.000.000	APBD	
25	Pertangunan TPA	Akidah	Tanjung Medan VI Koto Selatan	Masyarakat	1 Unit	V		90. Hari	100.000.000	APBD	
26	Pertangunan Moblier TPA MDA/TPA Dan Honor Guru	Pendidikan Anak-anak	Aur Badik Langgam	Masyarakat	70 Sel	V		90. Hari	300.000.000	APBD	
27	Pertangunan Perumahan Guru	Pendidikan Anak-anak	Gunung sangkur VI Koto Selatan	Masyarakat dan Kepala keluarga	5 x Pertemuan	V		90. Hari	100.000.000	APBD	
28	Pertangunan TPA	Pendidikan Anak-anak	Padang kadok VI Koto Selatan	Masyarakat dan pemuda	1 Unit	V		90. Hari	100.000.000	APBD	
29	Bantuan Tambahan Honor Guru TK SD SMP Islam Bnakti	Pendidikan Anak-anak	Bayur Kabung IV Koto	Masyarakat	5 Orang				500.000.000	APBN	
30	Pertangunan Pagar TK Bakul V	Kemamanan anak-anak	Rambah IV Koto	Masyarakat dan anak-anak	40 M	V		30 Hari	100.000.000	APBD	
31	Pertangunan Pagar SD Muhammadiyah	Kemamanan anak-anak	Rambah IV Koto	Masyarakat dan anak-anak	30. M	V		30 Hari	100.000.000	APBD	
32	Pertangunan Gedung dan Moblier TK	Pendidikan Anak-anak	Bangun Rejo	Masyarakat		V		30 Hari	100.000.000	APBD	



34	Perluasan Perkarangan TK	Perluasan Perkarangan TK	Alamanda	V			Masyarakat dan anak - anak	30 Hari	100.000.000	APBD	
35	Pembangunan Sekolah TK	Pembangunan Sekolah TK	Alamanda	V		1. Unit	Masyarakat dan anak - anak	90. Hari	100.000.000	APBD	
36	Pembangunan MDA	Pembangunan MDA	Alamanda	V		3. Lokai	Masyarakat dan anak - anak	90. Hari	200.000.000	APBD	
37	Pembangunan TK dan SD	Pembangunan TK dan SD	Limpato	V			Masyarakat dan anak - anak	90. Hari	500.000.000	APBN	
38	Pengadaan Guru TK - PNS	Pengadaan Guru TK - PNS	Rau Datul Jannah VI Koto utara	V		1. Orang	Masyarakat dan anak - anak		100.000.000	APBD	



*[Handwritten signature]*

Kinaili,..... Januari 2011

Notulen Rapat Kaur Pembangunan

*[Handwritten signature]*  
WITZIRONI. SH

Andrius


16-Dec-10



TA. 2011-2015

PROVINSI SUMATERA BARAT

KECAMATAN KINALI KABUPATEN PASAMAN BARAT



KINALI

KEJORONGAN KOTO GADANG JAYA

( R P J )

MENENGAH

RENCANA PEMBANGUNAN JANGKA



**BERITA ACARA  
PENGALIAN GAGASAN UNTUK RPJM  
TAHUN ANGGARAN 2010/2011**

Dalam rangka rencana Pengalian gagasan di tiap-tiap Jorong untuk Rencana Pembangunan Jangka Menengah ( RPJM ) Nagari tahun 2010 di kecamatan Kinall, Kabupaten Pāsaman Barat, Propinsi Sumatera Barat maka pada hari ini :

Hari / Tanggal : Jumat, 3 Desember 2010  
Jam : 14.00 Wkt s/d selesai  
Tempat : Kaja

Telah diselenggarakan Musyawarah Pengalian Gagasan untuk RPJM yang dihadiri oleh Wakil-wakil dari masyarakat di Jorong serta unsur lain yang terkait dengan Jorong sebagaimana tercantum dalam lampiran *Daftar Hadir*.

Materi atau Topik yang dibahas dalam forum ini serta yang bertindak selaku unsur pimpinan rapat dan nara sumber adalah :

**A. Materi atau Topik**

1. Pengalian Gagasan
2. Pengkajian Potret Jorong/ Peta Sosial
3. Pengkajian Kalender Musim
4. Pengkajian Diagram Kelembagaan
5. Pengisian Lampiran Pengelompokan Masalah dan Peringkat Masalah dan Peringkat
6. Pegisian Lampiran Pengkajian Tindakan Pemecahan Masalah dan Peringkat Tindakan
7. Penyusunan RKTTL
8. Tanya Jawab
9. Dan Lain-lain yang dirasa perlu

**B. Unsur Pimpinan Rapat dan Nara Sumber**

Pimpinan Rapat	: 2. Pt. Kajo Margak	Dari	: Kepala Jorong
Sekretaris / Notulis	: Agus	Dari	: Tim II
Nara Sumber	: 1. Suparno	Dari	: .....
	: 2. Yumni	Dari	: .....
	: .....	Dari	: .....
	: .....	Dari	: .....
	: .....	Dari	: .....
	: .....	Dari	: .....
	: .....	Dari	: .....
	: .....	Dari	: .....
	: .....	Dari	: .....
	: .....	Dari	: .....
	: .....	Dari	: .....

Setelah dilakukan pembahasan dan diskusi terhadap materi atau topik diatas selanjutnya seluruh peserta memutuskan dan dapat menyepakati beberapa hal yang berketetapan menjadi keputusan akhir dari Musyawarah Pengalian Gagasan RPJM Yaitu(terlampir)

Demikianlah Berita Acara ini dibuat dan disahkan dengan penuh tanggung jawab agar dapat dipergunakan sebagaimana mestinya.

Kota 3 Desember 2010

Notulis / Sekretaris

*[Handwritten signature]*

( ANDRUS )

Pimpinan Rapat

*[Handwritten signature]*

Z: PT. Korp Marga

Mengetahui :  
Wali Nagari Kinali

*[Handwritten signature]*  
( Makarsal Indra )

Mengetahui dan Menyetujui :  
Wakil dari Peserta Musyawarah

NO	NAMA	ALAMAT	JORONG	TANDA TANGAN
1	ANDRUS			<i>[Handwritten signature]</i>
2				
3				
4				<i>[Handwritten signature]</i>
5				
6				
7				
8				
9				
10				



Notulen Musyawarah Penggalan Gagasan

Acara : RPTM - Tingkat Ibtidiah  
Hari/Tanggal : Jumat 3 Desember 2010  
Tempat : Kelas

Hasil kesimpulan yang dapat diambil dari Musyawarah ini adalah :

Seluruh siswa menyepakati hasil musyawarah sbd :

1. 12 usulan dari portret besar

2. 3 usulan dari Galenber Muzon

3. 4 usulan dari Bagan Kelengkapan

Total usulan 19 usulan.

Pengdompokan dan Hasil pertemuan prmpknt masalah  
di awal di paragraf yang terdapat di dalam lembar

**DAFTAR HADIR**

MUSYAWARAH PENGALIAN GAGASAN  
 Tanggal: 13/12/2010  
 Lokasi: Boga

NO	NAMA	LP	JABATAN	ALAMAT	TANDA TANGAN
1	UMADI	L	RT.03	DS. I	
2	NARJO		RT II	DS. I	
3	SUPADI		KADUS. I	DS. I	
4	SUGIT		I	-	
5	UMINGAN		T. Mesopot	DS. II	
6	M. MAGSUDI		Mudin	DS. II	
7	Sugriwo	L	Mudin	RT I b	
8	M. Sukardi	L	Kadus II	DS II	
9	Susaudi		Kadus	Des. II	
10	Bali Man		Des. II	Des. II	
11	Suparno	L	Des. II	Des. II	
12	201 Rajomaget	L	RPTM Kima	Kima	
13	Gukino	L	RT 01/1	DS. I	
14	Yumw	P	RT 02m	Des. I	
15					
16					
17					
18					
19					
20					
21					
22					
23					
24					
25					
26					
27					
28					
29					
30					

Lembar 1 dari .....



DAFTAR MASALAH DAN POTENSI DARI

POTRET DESA

MASALAH	POTENSI
Gedung pertemuan roboh, tidak bisa dipakai lagi	<ul style="list-style-type: none"> <li>✔ Lokasi sudah dibebaskan</li> <li>✔ Tenaga kerja</li> <li>✔ Alat Tukang</li> <li>✔ Swadaya</li> </ul>
Jalan Tani hancur, rusak berat, sulit mengeluarkan hasil bumi, lokasi dusun III panjang 1,5 Km.	<ul style="list-style-type: none"> <li>✔ Tenaga kerja</li> <li>✔ Lokasi sudah dibebaskan</li> <li>✔ Alat Tukang</li> <li>✔ Swadaya</li> </ul>
Jalan Tani hancur, rusak berat, sulit mengeluarkan hasil bumi, ongkos transportasi naik lokasi dusun IV.	<ul style="list-style-type: none"> <li>✔ Tenaga kerja</li> <li>✔ Lokasi jalan sudah dibebaskan</li> <li>✔ Alat Tukang</li> <li>✔ Swadaya</li> </ul>
Transportasi anak sekolah dan masyarakat sulit, aspal jalan sudah banyak berlobang sering terjadi kecelakaan, panjang 1 Km.	<ul style="list-style-type: none"> <li>✔ Lokasi jalan sudah dibebaskan</li> <li>✔ Tenaga kerja</li> <li>✔ Alat Tukang</li> <li>✔ Swadaya</li> </ul>
Jalan berlobang, transportasi sering macet, sulit mengeluarkan hasil bumi. Panjang 1 Km lokasi Dusun I sampai Dusun III	<ul style="list-style-type: none"> <li>✔ Kelompok Fasilitas Umum</li> <li>✔ Tenaga kerja</li> <li>✔ Alat Tukang</li> <li>✔ Swadaya</li> </ul>
Mushalla Dsn V Runtu, ibadah tidak nyaman, tempat wudhu belum ada	<ul style="list-style-type: none"> <li>✔ Tenaga kerja</li> <li>✔ Alat Tukang</li> <li>✔ Swadaya</li> </ul>
Pembangunan Mushalla Nurul Amin terbelengkal, Sumur, wc, kamar mandi, teras, almari belum ada.	<ul style="list-style-type: none"> <li>✔ Kelompok Fasilitas Umum</li> <li>✔ Tenaga kerja</li> <li>✔ Alat Tukang</li> <li>✔ Swadaya</li> </ul>
Mandi, Cuci, Kakus (MCK) masyarakat disungai dan Bandar lokasi dusun II s/d V.	<ul style="list-style-type: none"> <li>✔ Tenaga kerja</li> <li>✔ Alat Tukang</li> <li>✔ Swadaya</li> </ul>
Jalan berlobang, transportasi sering macet, air tergenang sulit mengeluarkan hasil bumi. Panjang 1,5 Km lokasi Dusun I	<ul style="list-style-type: none"> <li>✔ Lokasi jalan sudah dibebaskan</li> <li>✔ Tenaga kerja</li> <li>✔ Alat Tukang</li> <li>✔ Swadaya</li> </ul>
Jalan rusak berat dan Bandar jalan belum ada, perlu Pengerasan Jalan makam Dusun III	<ul style="list-style-type: none"> <li>✔ Lokasi sudah dibebaskan</li> <li>✔ Tenaga kerja</li> <li>✔ Alat Tukang</li> <li>✔ Swadaya</li> </ul>
Murid bertambah, sekolah tidak nyaman local sempit lokasi perluasan TK.	<ul style="list-style-type: none"> <li>✔ Lokasi sudah dibebaskan</li> <li>✔ MURD ada</li> <li>✔ Guru ada</li> <li>✔ Tenaga kerja</li> <li>✔ Alat Tukang</li> <li>✔ Swadaya</li> </ul>
Bandar jalan menyempit, jalan rusak berat, sulit mengeluarkan hasil bumi, ongkos naik, pendapatan petani menurun	<ul style="list-style-type: none"> <li>✔ Lokasi sudah dibebaskan</li> <li>✔ Tenaga kerja</li> <li>✔ Alat Tukang</li> <li>✔ Swadaya</li> </ul>



DAFTAR MASALAH DAN POTENSI DARI KALENDER MUSIM

<p><b>POTENSI</b></p>	<p><b>MASALAH</b></p>
<ul style="list-style-type: none"> <li>✔ Tenaga kerja</li> <li>✔ Alat Tukang</li> <li>✔ Swadaya</li> </ul>	<p>cek pada musim hujan, Lokasi dusun III</p>
<ul style="list-style-type: none"> <li>✔ Lokasi Bandar buangan sudah dibebaskan</li> <li>✔ Lokasi jalan sudah dibebaskan</li> <li>✔ Tenaga kerja</li> <li>✔ Alat Tukang</li> <li>✔ Swadaya</li> </ul>	<p>genggang air, belulang, transportasi sering macet, Bandar</p>
<ul style="list-style-type: none"> <li>✔ Tenaga kerja</li> <li>✔ Alat Tukang</li> <li>✔ Swadaya</li> </ul>	<p>kan, Lokasi : dusun I (Nurul Fitriah)</p>

DAFTAR MASALAH DAN POTENSI DARI BAGAN KELEMBAGAAN

<p><b>POTENSI</b></p>	<p><b>MASALAH</b></p>	<p><b>LEMBAGA</b></p>
<ul style="list-style-type: none"> <li>✔ Pengurus aktif</li> <li>✔ Anggota aktif</li> </ul>	<ul style="list-style-type: none"> <li>○ Guru tetap tidak ada</li> <li>○ Kurang Pelatihan</li> <li>○ Kurang Pembinaan</li> </ul>	<p>Yasin</p>
<ul style="list-style-type: none"> <li>✔ Pengurus ada</li> <li>✔ Anggota ada</li> <li>✔ Dasa Wisma</li> </ul>	<ul style="list-style-type: none"> <li>○ Anggota sulit berkumpul</li> <li>○ Tidak ada dana kegiatan</li> <li>○ Pembinaan anggota</li> </ul>	<p>Yasin</p>
<ul style="list-style-type: none"> <li>✔ Guru ada</li> <li>✔ Murid ada</li> <li>✔ Tempat ada</li> </ul>	<ul style="list-style-type: none"> <li>○ Guru Kurang</li> <li>○ Dana Kurang</li> <li>○ Pembinaan Kurang</li> <li>○ Pelatihan Guru TPA Tidak ada</li> </ul>	<p>Yasin</p>
<ul style="list-style-type: none"> <li>✔ Lapangan bola kaki, badminton, tenis meja</li> <li>✔ Pemuda – pemuda aktif</li> <li>✔ Pengurus ada</li> </ul>	<ul style="list-style-type: none"> <li>○ Kurang Terampil</li> <li>○ Kurang anggaran</li> <li>○ Bola kaki Kurang Pelatih Bola Tidak ada</li> <li>○ Miras</li> <li>○ Judi</li> <li>○ Lapangan Tenis Meja</li> <li>○ Banyak Pengangguran karena kurangnya lapangan pekerjaan</li> </ul>	<p>Yasin</p>



POTENSI	MASALAH
<ul style="list-style-type: none"> <li>▶ Tenaga kerja</li> <li>▶ Alat Tukang</li> <li>▶ Swadaya</li> </ul>	<p>Jalan Tani hancur, rusak berat, sulit mengeluarkan hasil bumi, lokasi dusun III panjang 1,5 Km.</p>
<ul style="list-style-type: none"> <li>▶ Tenaga kerja</li> <li>▶ Alat Tukang</li> <li>▶ Swadaya</li> </ul>	<p>Jalan Tani hancur, rusak berat, sulit mengeluarkan hasil bumi, ongkos transportasi naik lokasi dusun IV.</p>
<ul style="list-style-type: none"> <li>▶ Lokasi jalan sudah dibebaskan</li> <li>▶ Tenaga kerja</li> <li>▶ Alat Tukang</li> <li>▶ Swadaya</li> </ul>	<p>Transportasi anak sekolah dan masyarakat sulit, aspal jalan sudah banyak berlobang sering terjadi kecelakaan. panjang 1 Km.</p>
<ul style="list-style-type: none"> <li>▶ Lokasi jalan sudah dibebaskan</li> <li>▶ Kelompok Fasilitas Umum</li> <li>▶ Tenaga kerja</li> <li>▶ Alat Tukang</li> <li>▶ Swadaya</li> </ul>	<p>Jalan berlobang, transportasi sering macet, sulit mengeluarkan hasil bumi. Panjang 1 Km lokasi Dusun III</p>
<ul style="list-style-type: none"> <li>▶ Lokasi jalan sudah dibebaskan</li> <li>▶ Tenaga kerja</li> <li>▶ Alat Tukang</li> <li>▶ Swadaya</li> </ul>	<p>Jalan berlobang, transportasi sering macet, air tergenang sulit mengeluarkan hasil bumi. Panjang 1,5 Km lokasi Dusun I</p>
<ul style="list-style-type: none"> <li>▶ Lokasi jalan sudah dibebaskan</li> <li>▶ Tenaga kerja</li> <li>▶ Alat Tukang</li> <li>▶ Swadaya</li> </ul>	<p>Jalan rusak berat dan Bandar jalan belum ada, perlu Pengerasan jalan makam Dusun III</p>
<ul style="list-style-type: none"> <li>▶ Lokasi jalan sudah dibebaskan</li> <li>▶ Tenaga kerja</li> <li>▶ Alat Tukang</li> <li>▶ Swadaya</li> </ul>	<p>Bandar jalan menyempit, jalan rusak berat, sulit mengeluarkan hasil bumi, ongkos naik, pendapatan petani menurun</p>
<ul style="list-style-type: none"> <li>▶ Lokasi jalan sudah dibebaskan</li> <li>▶ Tenaga kerja</li> <li>▶ Alat Tukang</li> <li>▶ Swadaya</li> </ul>	<p>Gedung pertemuan roboh, tidak bisa dipakai lagi</p>
<ul style="list-style-type: none"> <li>▶ Lokasi jalan sudah dibebaskan</li> <li>▶ Tenaga kerja</li> <li>▶ Alat Tukang</li> <li>▶ Swadaya</li> </ul>	<p>Mandi, Cucu, Kakus (MCK) masyarakat disungai dan Bandar lokasi dusun II s/d V.</p>
<ul style="list-style-type: none"> <li>▶ Lokasi jalan sudah dibebaskan</li> <li>▶ Tenaga kerja</li> <li>▶ Alat Tukang</li> <li>▶ Swadaya</li> </ul>	<p>MUSIM HUJAN Jalan becek pada musim hujan, Lokasi dusun III</p>
<ul style="list-style-type: none"> <li>▶ Lokasi Bandar buangan sudah dibebaskan</li> <li>▶ Lokasi jalan sudah dibebaskan</li> <li>▶ Tenaga kerja</li> <li>▶ Alat Tukang</li> <li>▶ Swadaya</li> </ul>	<p>Jalan tergenang air, berlobang, transportasi sering macet, Bandar jalan belum ada</p>
<ul style="list-style-type: none"> <li>▶ Tenaga kerja</li> <li>▶ Alat Tukang</li> <li>▶ Swadaya</li> </ul>	<p>MUSIM PANAS Sumur kering di musim kemarau, sumber air minum sangat sulit didapatkan, lokasi : dusun I (Nurul Fitrah)</p>
<ul style="list-style-type: none"> <li>▶ Gedung TK 2 Lokal.</li> <li>▶ Guru 3 Orang</li> </ul>	<p>PENDIDIKAN Lokasi perluasan TK. Murid bertambah, sekolah tidak nyaman lokal sempit</p>

<ul style="list-style-type: none"> <li>✓ Mobiler</li> <li>✓ Murid terus bertambah.</li> </ul>	<b>PENINGKATAN SUMBER DAYA MANUSIA</b>	
<ul style="list-style-type: none"> <li>✓ Pengurus ada</li> <li>✓ Anggota ada</li> <li>✓ Dasa Wisma</li> </ul>	<ul style="list-style-type: none"> <li>○ Anggota sulit berkumpul</li> <li>○ Tidak ada dana kegiatan</li> <li>○ Pembinaan anggota</li> </ul>	<p>PKK</p>
<ul style="list-style-type: none"> <li>✓ Lapangan bola kaki, badminton, tenis meja</li> <li>✓ Pemuda –pemudi aktif</li> <li>✓ Pengurus ada</li> </ul>	<ul style="list-style-type: none"> <li>○ Pemuda/Pemudi</li> <li>○ Kurang Terampil</li> <li>○ Kurang anggaran</li> <li>○ Bola Kaki Kurang Pelatih Bola Tidak ada</li> <li>○ Miras</li> <li>○ Judi</li> <li>○ Lapangan Tenis Meja</li> <li>○ Banyak Pengangguran karena kurangnya lapangan pekerjaan</li> </ul>	<p>AGAMA</p>
<ul style="list-style-type: none"> <li>✓ Tenaga kerja</li> <li>✓ Alat Tukang</li> <li>✓ Swadaya</li> <li>✓ Lokasi jalan sudah dibersihkan</li> <li>✓ Pengurus aktif</li> </ul>	<p>Mushalla Dsn V Runtu, ibadah tidak nyaman, tempat wudhu belum ada</p>	<p>Pembangunan Mushalla Nurul Amin terbenkakai, Sumur , wc, kamarmandi, teras, almari belum ada.</p>
<ul style="list-style-type: none"> <li>✓ Tenaga kerja</li> <li>✓ Alat Tukang</li> <li>✓ Swadaya</li> <li>✓ Pengurus aktif</li> <li>✓ Anggota ada</li> </ul>	<p>Wirid Yasin</p>	<ul style="list-style-type: none"> <li>○ Guru tetap tidak ada</li> <li>○ Kurang Pelatihan</li> <li>○ Kurang pembinaan</li> </ul>
<ul style="list-style-type: none"> <li>✓ Guru ada</li> <li>✓ Murid ada</li> <li>✓ Tempat ada</li> </ul>	<p>TPA</p>	<ul style="list-style-type: none"> <li>○ Guru Kurang</li> <li>○ Dana Kurang</li> <li>○ Pembinaan Kurang</li> <li>○ Pelatihan Guru TPA Tidak ada</li> </ul>



HASIL PENGKAJIAN DAN PEMECAH MASALAH

MASALAH	PENYEBAB	POTENSI	ALTERNATIF PEMECAHAN MASALAH	TINDAKAN YANG LAYAK
<p>Jalan Tani hancur, rusak berat, sulit tergenang karena dijalan karena belum ada Perawatan jalan tidak terkoordinir Bandar jalan belum ada kapasitas muatan jalan mlm, karena struktur tanah belum padat</p> <p>Jalan Tani hancur, rusak berat, sulit tergenang hasil dijalan karena belum ada ongkos transportasi naik lokasi dusun IV.</p> <p>Jalan Tani hancur, rusak berat, sulit tergenang hasil dijalan karena belum ada ongkos transportasi naik lokasi dusun III dan lokasi dusun I sampai dusun III</p>	<p>➤ Air hujan tergenang karena dijalan karena belum ada Perawatan jalan tidak terkoordinir Bandar jalan belum ada kapasitas muatan jalan mlm, karena struktur tanah belum padat</p> <p>➤ Air hujan tergenang karena dijalan karena belum ada Perawatan jalan tidak terkoordinir Bandar jalan belum ada kapasitas muatan jalan mlm, karena struktur tanah belum padat</p>	<p>➤ Tenaga kerja Alat Tukang Swadaya</p> <p>➤ Kelompok Fasilitas Umum Tenaga kerja Alat Tukang Swadaya</p>	<p>○ Pembuatn Bandar Jalan Swadaya Masyarakat melalui KPP-FASUM</p> <p>○ Pembuatn Bandar Jalan Swadaya Masyarakat melalui KPP-FASUM</p>	<p>● Pembuatn Bandar Jalan Swadaya Masyarakat melalui KPP-FASUM</p> <p>● Pembuatn Bandar Jalan Swadaya Masyarakat melalui KPP-FASUM</p>
<p>Jalan Tani hancur, rusak berat, sulit tergenang hasil dijalan karena belum ada Perawatan jalan tidak terkoordinir Bandar jalan belum ada kapasitas muatan jalan mlm, karena struktur tanah belum padat</p> <p>Jalan Tani hancur, rusak berat, sulit tergenang hasil dijalan karena belum ada Perawatan jalan tidak terkoordinir Bandar jalan belum ada kapasitas muatan jalan mlm, karena struktur tanah belum padat</p>	<p>➤ Air hujan tergenang karena dijalan karena belum ada Perawatan jalan tidak terkoordinir Bandar jalan belum ada kapasitas muatan jalan mlm, karena struktur tanah belum padat</p> <p>➤ Air hujan tergenang karena dijalan karena belum ada Perawatan jalan tidak terkoordinir Bandar jalan belum ada kapasitas muatan jalan mlm, karena struktur tanah belum padat</p>	<p>➤ Tenaga kerja Alat Tukang Swadaya</p> <p>➤ Kelompok Fasilitas Umum Tenaga kerja Alat Tukang Swadaya</p>	<p>○ Pembuatn Bandar Jalan Swadaya Masyarakat melalui KPP-FASUM</p> <p>○ Pembuatn Bandar Jalan Swadaya Masyarakat melalui KPP-FASUM</p>	<p>● Pembuatn Bandar Jalan Swadaya Masyarakat melalui KPP-FASUM</p> <p>● Pembuatn Bandar Jalan Swadaya Masyarakat melalui KPP-FASUM</p>
<p>Jalan Tani hancur, rusak berat, sulit tergenang hasil dijalan karena belum ada Perawatan jalan tidak terkoordinir Bandar jalan belum ada kapasitas muatan jalan mlm, karena struktur tanah belum padat</p> <p>Jalan Tani hancur, rusak berat, sulit tergenang hasil dijalan karena belum ada Perawatan jalan tidak terkoordinir Bandar jalan belum ada kapasitas muatan jalan mlm, karena struktur tanah belum padat</p>	<p>➤ Air hujan tergenang karena dijalan karena belum ada Perawatan jalan tidak terkoordinir Bandar jalan belum ada kapasitas muatan jalan mlm, karena struktur tanah belum padat</p> <p>➤ Air hujan tergenang karena dijalan karena belum ada Perawatan jalan tidak terkoordinir Bandar jalan belum ada kapasitas muatan jalan mlm, karena struktur tanah belum padat</p>	<p>➤ Tenaga kerja Alat Tukang Swadaya</p> <p>➤ Kelompok Fasilitas Umum Tenaga kerja Alat Tukang Swadaya</p>	<p>○ Pembuatn Bandar Jalan Swadaya Masyarakat melalui KPP-FASUM</p> <p>○ Pembuatn Bandar Jalan Swadaya Masyarakat melalui KPP-FASUM</p>	<p>● Pembuatn Bandar Jalan Swadaya Masyarakat melalui KPP-FASUM</p> <p>● Pembuatn Bandar Jalan Swadaya Masyarakat melalui KPP-FASUM</p>
<p>Jalan Tani hancur, rusak berat, sulit tergenang hasil dijalan karena belum ada Perawatan jalan tidak terkoordinir Bandar jalan belum ada kapasitas muatan jalan mlm, karena struktur tanah belum padat</p> <p>Jalan Tani hancur, rusak berat, sulit tergenang hasil dijalan karena belum ada Perawatan jalan tidak terkoordinir Bandar jalan belum ada kapasitas muatan jalan mlm, karena struktur tanah belum padat</p>	<p>➤ Air hujan tergenang karena dijalan karena belum ada Perawatan jalan tidak terkoordinir Bandar jalan belum ada kapasitas muatan jalan mlm, karena struktur tanah belum padat</p> <p>➤ Air hujan tergenang karena dijalan karena belum ada Perawatan jalan tidak terkoordinir Bandar jalan belum ada kapasitas muatan jalan mlm, karena struktur tanah belum padat</p>	<p>➤ Tenaga kerja Alat Tukang Swadaya</p> <p>➤ Kelompok Fasilitas Umum Tenaga kerja Alat Tukang Swadaya</p>	<p>○ Pembuatn Bandar Jalan Swadaya Masyarakat melalui KPP-FASUM</p> <p>○ Pembuatn Bandar Jalan Swadaya Masyarakat melalui KPP-FASUM</p>	<p>● Pembuatn Bandar Jalan Swadaya Masyarakat melalui KPP-FASUM</p> <p>● Pembuatn Bandar Jalan Swadaya Masyarakat melalui KPP-FASUM</p>



Mandi, Cuci, Kakus (MCK)	<ul style="list-style-type: none"> <li>↳ Sulitnya mendapatkan air</li> <li>↳ Perawatan gedung pertemuan tidak terkoordinir</li> <li>↳ Gedung telah lama berdiri</li> <li>↳ Balai desa lama tidak lagi mema banyadal, sudah banyak rusak.</li> </ul>	<ul style="list-style-type: none"> <li>↳ Perawatan gedung pertemuan tidak terkoordinir</li> <li>↳ Alat Tukang Swadaya</li> <li>↳ Lokasi Jalan sudah dibebaskan</li> <li>↳ Tenaga kerja</li> </ul>	<ul style="list-style-type: none"> <li>↳ Perawatan MCK</li> <li>↳ Pembangunan MCK Umum</li> </ul>	<ul style="list-style-type: none"> <li>↳ Perawatan MCK</li> <li>↳ Pembangunan MCK Umum</li> </ul>
Bandar	<ul style="list-style-type: none"> <li>↳ Perawatan jalan</li> <li>↳ tidak terkoordinir</li> <li>↳ Perawatan hasil bongkos naik, pendapatan petani menurun</li> <li>↳ rusak berat, sulit jalan menyempit,</li> <li>↳ rusak berat, sulit terkoordinir</li> <li>↳ Bandar tidak terkoordinir</li> <li>↳ Kapasitas muatan Jalan minim, karena struktur tanah belum padat</li> <li>↳ Jalan banyak berlobang</li> </ul>	<ul style="list-style-type: none"> <li>↳ Kelompok Fasilitas Umum</li> <li>↳ Tenaga kerja</li> <li>↳ Alat Tukang Swadaya</li> <li>↳ Perbaikan Bandar</li> </ul>	<ul style="list-style-type: none"> <li>↳ Perbaikan Bandar</li> <li>↳ Pengerasan jalan</li> <li>↳ Swadaya Masyarakat melalui KPP-FASUM</li> </ul>	<ul style="list-style-type: none"> <li>↳ Perbaikan Bandar</li> <li>↳ Pengerasan jalan</li> <li>↳ Swadaya Masyarakat melalui KPP-FASUM</li> </ul>
Bandar rusak berat dan ada, perlu Pengerasan	<ul style="list-style-type: none"> <li>↳ Air hujan</li> <li>↳ tergenang karena dilain</li> <li>↳ belum ada Perawatan jalan</li> <li>↳ tidak terkoordinir</li> <li>↳ Bandar jalan belum ada</li> <li>↳ muatan Jalan minim, karena struktur tanah belum padat</li> <li>↳ Jalan banyak berlobang</li> </ul>	<ul style="list-style-type: none"> <li>↳ Tenaga kerja</li> <li>↳ Alat Tukang Swadaya</li> <li>↳ Lokasi jalan sudah dibebaskan</li> <li>↳ Perawatan Bandar</li> </ul>	<ul style="list-style-type: none"> <li>↳ Perawatan Bandar</li> <li>↳ Pengerasan jalan</li> <li>↳ Swadaya Masyarakat melalui KPP-FASUM</li> </ul>	<ul style="list-style-type: none"> <li>↳ Perawatan Bandar</li> <li>↳ Pengerasan jalan</li> <li>↳ Swadaya Masyarakat melalui KPP-FASUM</li> </ul>
Jalan berlobang, transportasi sering macet, air tergenang sulit mengeluarkan hasil bumi. Panjang 1,5 km lokasi Dusun 1	<ul style="list-style-type: none"> <li>↳ Perawatan jalan</li> <li>↳ tidak terkoordinir</li> <li>↳ Perawatan Bandar tidak terkoordinir</li> <li>↳ Kapasitas muatan Jalan minim, karena struktur tanah belum padat</li> <li>↳ Jalan banyak berlobang</li> </ul>	<ul style="list-style-type: none"> <li>↳ Kelompok Fasilitas Umum</li> <li>↳ Tenaga kerja</li> <li>↳ Alat Tukang Swadaya</li> <li>↳ Perbaikan Bandar</li> </ul>	<ul style="list-style-type: none"> <li>↳ Perbaikan Bandar</li> <li>↳ Pengerasan jalan</li> <li>↳ Swadaya Masyarakat melalui KPP-FASUM</li> </ul>	<ul style="list-style-type: none"> <li>↳ Perbaikan Bandar</li> <li>↳ Pengerasan jalan</li> <li>↳ Swadaya Masyarakat melalui KPP-FASUM</li> </ul>
Gedung pertemuan roboh, tidak bisa dipakai lagi	<ul style="list-style-type: none"> <li>↳ Perawatan gedung pertemuan tidak terkoordinir</li> <li>↳ Gedung telah lama berdiri</li> <li>↳ Balai desa lama tidak lagi mema banyadal, sudah banyak rusak.</li> <li>↳ Sulitnya mendapatkan air</li> </ul>	<ul style="list-style-type: none"> <li>↳ Tenaga kerja</li> <li>↳ Alat Tukang Swadaya</li> <li>↳ Lokasi Jalan sudah dibebaskan</li> <li>↳ Tenaga kerja</li> </ul>	<ul style="list-style-type: none"> <li>↳ Perawatan gedung pertemuan</li> <li>↳ Pembangunan gedung pertemuan</li> <li>↳ Swadaya Masyarakat melalui KPP-FASUM</li> </ul>	<ul style="list-style-type: none"> <li>↳ Perawatan gedung pertemuan</li> <li>↳ Pembangunan gedung pertemuan</li> <li>↳ Swadaya Masyarakat melalui KPP-FASUM</li> </ul>



<p>disangkal dan Bandar lokasi dusun II s/d V.</p>	<p>bersih</p>	<p>Swadaya                  &gt; Lokasi sudah                  &gt; Swadaya</p>	<p>Bak Penampung air                  &gt; Swadaya                  &gt; Peningkatan                  &gt; Masyarakat melalui KPP-FASUM</p>	<p>Bak Penampung air                  &gt; Swadaya                  &gt; Peningkatan                  &gt; Masyarakat melalui KPP-FASUM</p>
<p>MUSIM HUJAN                  &gt; Kapasitas muatan Bandar sudah minim, Potongan belum ada kapasitas muatan Jalan minim, karena struktur tanah belum padat</p>	<p>&gt; Kapasitas muatan Bandar sudah minim, muatan Jalan minim, karena struktur tanah belum padat</p>	<p>&gt; Lokasi Bandar buangan sudah dibebaskan &gt; Tenaga kerja Alat Tukang Swadaya</p>	<p>&gt; Lokasi Bandar buangan sudah ditambah Bandar &gt; Peningkatan Swadaya Masyarakat melalui KPP-FASUM</p>	<p>&gt; Lokasi Bandar buangan sudah ditambah Bandar &gt; Peningkatan Swadaya Masyarakat melalui KPP-FASUM</p>
<p>MUSIM PANAS                  &gt; Kondisi alam jauh dari sumber mata air</p>	<p>&gt; Lokasi Bandar buangan sudah dibebaskan &gt; Tenaga kerja Alat Tukang Swadaya</p>	<p>&gt; Lokasi Bandar buangan sudah ditambah Bandar &gt; Peningkatan Swadaya Masyarakat melalui KPP-FASUM</p>	<p>&gt; Lokasi Bandar buangan sudah ditambah Bandar &gt; Peningkatan Swadaya Masyarakat melalui KPP-FASUM</p>	<p>&gt; Lokasi Bandar buangan sudah ditambah Bandar &gt; Peningkatan Swadaya Masyarakat melalui KPP-FASUM</p>
<p>PENYAKITAN                  SUMBER DAYA MANUSIA                  &gt; Kegiatan dilaksanakan pada siang hari dan mayoritas anggota bekerja pada perusahaan &gt; Tidak adanya dana kegiatan anggota</p>	<p>&gt; Kegiatan dilaksanakan pada siang hari dan mayoritas anggota bekerja pada perusahaan &gt; Tidak adanya dana kegiatan anggota</p>	<p>&gt; Kegiatan dilaksanakan pada siang hari dan mayoritas anggota bekerja pada perusahaan &gt; Tidak adanya dana kegiatan anggota</p>	<p>&gt; Kegiatan dilaksanakan pada siang hari dan mayoritas anggota bekerja pada perusahaan &gt; Tidak adanya dana kegiatan anggota</p>	<p>&gt; Kegiatan dilaksanakan pada siang hari dan mayoritas anggota bekerja pada perusahaan &gt; Tidak adanya dana kegiatan anggota</p>
<p>PENYAKITAN                  SUMBER DAYA MANUSIA                  &gt; Kegiatan dilaksanakan pada siang hari dan mayoritas anggota bekerja pada perusahaan &gt; Tidak adanya dana kegiatan anggota</p>	<p>&gt; Kegiatan dilaksanakan pada siang hari dan mayoritas anggota bekerja pada perusahaan &gt; Tidak adanya dana kegiatan anggota</p>	<p>&gt; Kegiatan dilaksanakan pada siang hari dan mayoritas anggota bekerja pada perusahaan &gt; Tidak adanya dana kegiatan anggota</p>	<p>&gt; Kegiatan dilaksanakan pada siang hari dan mayoritas anggota bekerja pada perusahaan &gt; Tidak adanya dana kegiatan anggota</p>	<p>&gt; Kegiatan dilaksanakan pada siang hari dan mayoritas anggota bekerja pada perusahaan &gt; Tidak adanya dana kegiatan anggota</p>







HASIL PENENTUAN PERINGKAT MASALAH

Masalah	Dirasakan oleh orang banyak	Sangat parah	Menghambat peningkatan pendapatan	Sering terjadi	Tersedia untuk memecahkan masalah	Jumlah nilai	Urutan peringkat
Jalan Tani hancur, rusak berat, sulit mengeluarkan hasil bumi, lokasi dusun III panjang 1,5 Km.	4	4	3	3	2	16	3
Jalan Tani hancur, rusak berat, sulit mengeluarkan hasil bumi, ongkos transportasi naik lokasi dusun IV.	4	3	3	3	2	15	7
Transportasi anak sekolah dan masyarakat sulit, aspal jalan sudah banyak berlubang sering terjadi kecelakaan. panjang 1 Km.	3	4	4	4	1	16	5
Jalan berlubang, transportasi sering macet, air tergenang sulit mengeluarkan hasil bumi. Panjang 1,5 Km lokasi Dusun I	4	4	3	4	2	17	2
Jalan rusak berat dan Bandar Jalan belum ada, perlu Pengerasan jalan makam Dusun III	3	4	4	3	1	15	6
Bandar jalan menyempit, jalan rusak berat, sulit mengeluarkan hasil bumi, ongkos naik, pendapatan petani menurun	3	3	4	3	1	14	10
Bedung pertemuan roboh, tidak bisa dipakai lagi	5	4	2	4	3	18	1
Mandi, Cuci, Kakus (MCK) masyarakat disungai dan Bandar lokasi dusun II s/d V.	4	3	3	2	2	14	8
<u>MUSIM HUJAN</u> Jalan becek pada musim hujan, lokasi dusun III	3	2	2	2	1	10	17
Jalan tergenang air, berlubang, transportasi sering macet, Bandar jalan belum ada	3	2	2	2	1	10	18
<u>MUSIM PANAS</u> Sumur kering di musim kemarau, sumber air minum sangat sulit didapatkan. Lokasi : dusun I (Nurul Fitrah)	3	2	2	1	1	9	19

PENDIDIKAN

Lokasi perluasan TK. Murid bertambah, sekolah tidak nyaman local sempit	4	2	4	2	2	14	9
---	---	---	---	---	---	----	---

PENINGKATAN SUMBER DAYA

PKK	3	3	3	3	1	12	14
-----	---	---	---	---	---	----	----

o Anggota sulit

							berkumpul o Tidak ada dana kegiatan Pembinaan anggota muda/Pemudi
							o kurang Terampil o kurang anggaran o Bola Kaki Kurang Pelatih Bola Tidak ada o Miras o Judi o Lapangan Tenis Meja o Banyak Penganggaran karena kurangnya lapangan pekerjaan
							Mushalla Dsn V Runtuh, Ibadah tidak nyaman, tempat wudhu belum ada
							o Mushalla Nurul amin terbenkakai, Sumur, wc, amarandi, teras, almari belum
							o Guru tetap tidak ada o Kurang Pelatihan o Kurang pembinaan
							o Guru Kurang o Dana Kurang o Pembinaan Kurang Pelatihan Guru TPA Tidak ada
13	12	1	3	3	2	3	
12	13	1	2	3	3	4	
11	13	1	2	3	3	4	
15	11	1	2	3	2	3	
16	11	1	2	3	2	3	




Andrius

16-Dec-10



KECAMATAN KINALI KABUPATEN PASAMAN BARAT  
PROVINSI SUMATERA BARAT  
TA. 2011-2015



RENCANA PEMBANGUNAN JANGKA  
MENENGAH  
( R P J )  
KEJORONGAN SIDODADI  
KINALI

**BERITA ACARA  
PENGALIAN GAGASAN UNTUK RPJM  
TAHUN ANGGARAN 2010/2011**

Dalam rangka rencana Pengalian gagasan di tiap-tiap Jorong untuk Rencana Pembangunan Jangka Menengah ( RPJM ) Nagari tahun 2010 di kecamatan Kinall, Kabupaten Pasaman Barat, Propinsi Sumatera Barat maka pada hari ini :

Hari / Tanggal : Senin 29 Nov. 2010  
Jam : 14.00 WIB s/d selesai  
Tempat : Masjid Darul Ulum Babadit

Telah diselenggarakan Musyawarah Pengalian Gagasan untuk RPJM yang dihadiri oleh Wakil-wakil dari masyarakat di Jorong serta unsur lain yang terkait dengan Jorong sebagaimana tercantum dalam lampiran *Daftar Hadir*.

Materi atau Topik yang dibahas dalam forum ini serta yang bertindak selaku unsur pimpinan rapat dan nara sumber adalah :

- A. Materi atau Topik**
1. Pengalian Gagasan
  2. Pengalian Potret Jorong/ Peta Sosial
  3. Pengalian Kalender Musim
  4. Pengalian Diagram Kelembagaan
  5. Pengalian Lampiran Pengelompokan Masalah dan Peringkat Masalah dan Peringkat
  6. Pengalian Lampiran Pengalian Tindakan Pemecahan Masalah dan Peringkat
  7. Penyusunan RKTTL
  8. Tanya Jawab
  9. Dan Lain-lain yang dirasa perlu

**B. Unsur Pimpinan Rapat dan Nara Sumber**

- Pimpinan Rapat : Korp. Jorong Babadit  
Sekretaris / Notulis : Amirius  
Nara Sumber : 1. Z. Dt. Rajo Manja  
2. Karmu  
3. Dari .....  
4. Dari .....  
5. Dari .....  
6. Dari .....  
7. Dari .....  
8. Dari .....  
9. Dari .....  
10. Dari .....  
11. Dari .....  
12. Dari .....  
13. Dari .....  
14. Dari .....  
15. Dari .....  
16. Dari .....  
17. Dari .....  
18. Dari .....  
19. Dari .....  
20. Dari .....  
21. Dari .....  
22. Dari .....  
23. Dari .....  
24. Dari .....  
25. Dari .....  
26. Dari .....  
27. Dari .....  
28. Dari .....  
29. Dari .....  
30. Dari .....  
31. Dari .....  
32. Dari .....  
33. Dari .....  
34. Dari .....  
35. Dari .....  
36. Dari .....  
37. Dari .....  
38. Dari .....  
39. Dari .....  
40. Dari .....  
41. Dari .....  
42. Dari .....  
43. Dari .....  
44. Dari .....  
45. Dari .....  
46. Dari .....  
47. Dari .....  
48. Dari .....  
49. Dari .....  
50. Dari .....  
51. Dari .....  
52. Dari .....  
53. Dari .....  
54. Dari .....  
55. Dari .....  
56. Dari .....  
57. Dari .....  
58. Dari .....  
59. Dari .....  
60. Dari .....  
61. Dari .....  
62. Dari .....  
63. Dari .....  
64. Dari .....  
65. Dari .....  
66. Dari .....  
67. Dari .....  
68. Dari .....  
69. Dari .....  
70. Dari .....  
71. Dari .....  
72. Dari .....  
73. Dari .....  
74. Dari .....  
75. Dari .....  
76. Dari .....  
77. Dari .....  
78. Dari .....  
79. Dari .....  
80. Dari .....  
81. Dari .....  
82. Dari .....  
83. Dari .....  
84. Dari .....  
85. Dari .....  
86. Dari .....  
87. Dari .....  
88. Dari .....  
89. Dari .....  
90. Dari .....  
91. Dari .....  
92. Dari .....  
93. Dari .....  
94. Dari .....  
95. Dari .....  
96. Dari .....  
97. Dari .....  
98. Dari .....  
99. Dari .....  
100. Dari .....

Setelah dilakukan pembahasan dan diskusi terhadap materi atau topik diatas selanjutnya seluruh peserta memutuskan dan dapat menyepakati beberapa hal yang berketetapan menjadi keputusan akhir dari Musyawarah Pengalian Gagasan RPJM Yaitu(terlampir)



Demikianlah Berita Acara ini dibuat dan disahkan dengan penuh tanggung jawab agar dapat dipergunakan sebagaimana mestinya.

Sekretaris  
 29 Nov 2010

Notulis / Sekretaris

*[Signature]*

(Anprus)

Pimpinan Rapat

*[Signature]*  
 (Kap. J. S. S. S.)

Mengetahui :  
 Wali Nagari Kinali

*[Signature]*  
 (Makarsal Indra)

Mengetahui dan Menyetujui :  
 Wakil dari Peserta Musyawarah

NO	NAMA	ALAMAT	JORONG	TANDA TANGAN
1	ANPRUS	Langgam.		<i>[Signature]</i>
2	Dulkifli	Langgam		<i>[Signature]</i>
3	Amriana	Ka. Jorong		<i>[Signature]</i>
4				<i>[Signature]</i>
5				
6				
7				
8				
9				
10				

Notulen Musyawarah Penggalan Gagasan

Acara : PAM Jery  
Hari / Tanggal : Senin, 29 Nov 2010  
Tempat : Masjid 8 Parit Alam Sibatang

Hasil kesimpulan yang dapat diambil dari Musyawarah ini adalah :  
Siaran Angketa Musyawarah merupakan hasil

- Aspek 966 :
- a. 17 usutan dari petak desa
  - b. 10 usul dari keluarga Muslim
  - c. 6 usulan dari bagian Kelengkapan
- jumlah usul dari jery adalah sebanyak 33 usulan.
- pengumpulan dan hasil himitan penggalan tersebut  
untuk dipaparkan ke pihak lain.





**DAFTAR HADIR**

Acara : MUSYAWARAH PENGAGALAN GAGASAN  
 Hari/Tanggal : Senin, 29 November 2010  
 Tempat : Masjid Darul Ulum, Sibobab!

NO	NAMA	LP	JABATAN	ALAMAT	TANDA TANGAN
1	Z. Dt. Rajo Mapek	L	Angg. Tim II	Sri Balai	
2	Andrius	L	Angg. Tim II	Panco	
3	Mujiono	L	Ka. Jorong	Sidodadi	
4	Jani	L	Ket RT	"	
5	Rasmin	L	Kep. D.I	"	
6	Purnomo	L	Ka. TPK	Pangsu	
7	Basir	L	Modin	"	
8	Wagiman	L	Ket RT	"	
9	Jumarno	L	Pemuda	"	
10	Jumarno	L	"	"	
11	JUMAL	L	RT I	PSARI	
12	Jama	L	RS	Sidodadi	
13	KAJA AGIN O	L	"	"	
14	TUGIONO	L	PAN	Sidodadi	
15	TAWAR	L	RT 04	Sidodadi	
16	Suhadar	L	"	"	
17	Ahmad Nasir	L	Pemuda	pd Sari	
18	Guliman	L	R.T.S.	L. JAKUI	
19	Sumisro	L	RT 4	pd. Sari	
20	Sarminem	L	T. Melah U.	pd. Sari	
21	Riswan	L	"	"	
22	Supatmi	L	Timan II	"	
23	Samarani	L	Tunas Melah	Sidodadi Tengah	
24	Mawisrah	L	T. Melah U.	"	
25	Suwardi	L	"	"	
26	Wahyuni	L	Ket RT	"	
27	Sarini	L	Sekretaris	"	
28	Endang Lestari	L	ANABOTA	"	
29	SUMATUN	L	PJ	"	
30	Wagiman	L	P.P. P83	Sidodadi	



NO	NAMA	LP	JABATAN	ALAMAT	TANDA TANGAN
31	SEPTIA		1-1	1-1	
32	Suryani		1-1	1-1	
33					
34					
35					
36					
37					
38					
39					
40					
41					
42					
43					
44					
45					
46					
47					
48					
49					
50					
51					
52					
53					
54					
55					
56					
57					
58					
59					
60					
61					
62					
63					
64					

Lembar ..... dari .....

2018  
 2019  
 2020  
 2021  
 2022  
 2023  
 2024  
 2025  
 2026  
 2027  
 2028  
 2029  
 2030  
 2031  
 2032  
 2033  
 2034  
 2035  
 2036  
 2037  
 2038  
 2039  
 2040  
 2041  
 2042  
 2043  
 2044  
 2045  
 2046  
 2047  
 2048  
 2049  
 2050  
 2051  
 2052  
 2053  
 2054  
 2055  
 2056  
 2057  
 2058  
 2059  
 2060  
 2061  
 2062  
 2063  
 2064  
 2065  
 2066  
 2067  
 2068  
 2069  
 2070  
 2071  
 2072  
 2073  
 2074  
 2075  
 2076  
 2077  
 2078  
 2079  
 2080  
 2081  
 2082  
 2083  
 2084  
 2085  
 2086  
 2087  
 2088  
 2089  
 2090  
 2091  
 2092  
 2093  
 2094  
 2095  
 2096  
 2097  
 2098  
 2099  
 2100



DAFTAR MASALAH DAN POTENSI DARI POTRET DESA

NO.	MASALAH	POTENSI
1	Jalan Tani rusak berat panjang 1,5 Km, Bandar Jalan Belum ada lokasi Dusun Padang Sari	<ul style="list-style-type: none"> <li>✔ Tenaga kerja</li> <li>✔ Alat Tukang</li> <li>✔ Swadaya</li> </ul>
2	Jalan Tani & Bandar rusak berat, ada lokasi Dusun Padang Sari Jalan PPK	<ul style="list-style-type: none"> <li>✔ Kelompok Fasilitas Umum</li> <li>✔ Tenaga kerja</li> <li>✔ Alat Tukang</li> <li>✔ Swadaya</li> </ul>
3	Jalan sulit dilewati kendaraan bermotor dan mobil kearea permukiman penduduk panjang 2 km, lokasi Dusun Padang Sari, Bandar Jalan belum ada	<ul style="list-style-type: none"> <li>✔ Tenaga kerja</li> <li>✔ Alat Tukang</li> <li>✔ Swadaya</li> </ul>
4	Jalan sulit ditempuh angkut hasil bumi panjang 2 km, lokasi Dusun Padang Sari, Bandar Jalan belum ada	<ul style="list-style-type: none"> <li>✔ Tenaga kerja</li> <li>✔ Alat Tukang</li> <li>✔ Swadaya</li> </ul>
5	Jalan PPK & Bandar rusak berat, panjang 2 km lokasi Dusun Padang Sari	<ul style="list-style-type: none"> <li>✔ Kelompok Fasilitas Umum</li> <li>✔ Tenaga kerja</li> <li>✔ Alat Tukang</li> <li>✔ Swadaya</li> </ul>
6	Jalan sulit ditempuh angkut hasil bumi panjang 1,5 Km, lokasi Dusun Padang Sari, Bandar Jalan belum ada	<ul style="list-style-type: none"> <li>✔ Tenaga kerja</li> <li>✔ Alat Tukang</li> <li>✔ Swadaya</li> </ul>
7	Lanjutan Jalan PPK 2005, masih jalan setapak sulit dilewati angkutan roda 2 & 4 lokasi Dusun Padang Sari	<ul style="list-style-type: none"> <li>✔ Kelompok Fasilitas Umum</li> <li>✔ Tenaga kerja</li> <li>✔ Alat Tukang</li> <li>✔ Swadaya</li> </ul>
8	Jalan & Bandar Jalan rusak berat biaya produksi meningkat. Lokasi Dusun Limau Putih.	<ul style="list-style-type: none"> <li>✔ Tenaga kerja</li> <li>✔ Alat Tukang</li> <li>✔ Swadaya</li> </ul>
9	Belum ada Polindes dusun 1.	<ul style="list-style-type: none"> <li>✔ Bidan Desa 1 orang</li> <li>✔ Lokasi sudah dibebaskan</li> </ul>
10	Lokasi perluasan TK Kurang.	<ul style="list-style-type: none"> <li>✔ Gedung TK 2 Lokal.</li> <li>✔ Guru 3 Orang</li> <li>✔ Mobiler</li> <li>✔ Murid terus bertambah.</li> </ul>
11	Lapangan Volly belum ada, pelatih belum ada & pembinaan kurang	<ul style="list-style-type: none"> <li>✔ Pengurus ada</li> <li>✔ Lokasi lapangan ada</li> </ul>
12	Masyarakat Usia Produktif kurang sehingga memicu banyak pengangguran, perkapita rendah	<ul style="list-style-type: none"> <li>✔ Usia Produktif yang menganggur 15 %</li> <li>✔ Tempat Pelatihan ada</li> <li>✔ Swadaya</li> </ul>
13	Pembangunan Masjid Agomadin terbengekai 60 %	<ul style="list-style-type: none"> <li>✔ Tenaga kerja</li> <li>✔ Alat Tukang</li> <li>✔ Swadaya</li> <li>✔ Lokasi sudah dibebaskan</li> </ul>
14	Pembangunan Masjid Baitul Kohar dusun I terbengekai 40 %	<ul style="list-style-type: none"> <li>✔ Tenaga kerja</li> <li>✔ Alat Tukang</li> <li>✔ Swadaya</li> <li>✔ Lokasi sudah dibebaskan</li> </ul>
15	Pembangunan Masjid Imadudin dusun I terbengekai 30 %	<ul style="list-style-type: none"> <li>✔ Tenaga kerja</li> <li>✔ Alat Tukang</li> <li>✔ Swadaya</li> <li>✔ Lokasi sudah dibebaskan</li> </ul>
16	Gedung serba guna tidak ada	<ul style="list-style-type: none"> <li>✔ Tenaga kerja</li> </ul>



LEMBAGA	MASALAH	POTENSI
Wild Yasin	<ul style="list-style-type: none"> <li>○ Guru tetap tidak ada</li> <li>○ Kurang Pelatihan</li> <li>○ Kurang Pembinaan</li> </ul>	<ul style="list-style-type: none"> <li>➤ Pengurus aktif</li> <li>➤ Anggota aktif</li> </ul>
PKK	<ul style="list-style-type: none"> <li>○ Anggota sulit berkumpul</li> <li>○ Tidak ada dana kegiatan</li> <li>○ Pembinaan anggota</li> </ul>	<ul style="list-style-type: none"> <li>➤ Pengurus ada</li> <li>➤ Anggota ada</li> <li>➤ Dasa Wisma</li> </ul>
TPA	<ul style="list-style-type: none"> <li>○ Guru Kurang</li> <li>○ Dana Kurang</li> <li>○ Pembinaan Kurang</li> <li>○ Pelatihan Guru TPA Tidak ada</li> </ul>	<ul style="list-style-type: none"> <li>➤ Tempat ada</li> <li>➤ Murid ada</li> <li>➤ Guru ada</li> </ul>

DAFTAR MASALAH DAN POTENSI DARI BAGAN KELEMBAGAAN

MUSIM Hujan	MASALAH	POTENSI
Jalan becek pada musim hujan, panjang 75 m, Lokasi dusun Padang sari	<ul style="list-style-type: none"> <li>➤ Tenaga kerja</li> <li>➤ Alat Tukang</li> <li>➤ Swadaya</li> </ul>	<ul style="list-style-type: none"> <li>➤ Lokasi sudah dibersihkan</li> </ul>
Musim hujan air Bandar sering melimpah, akibatnya jalan cepat rusak, polongan air belum adaan becek.	<ul style="list-style-type: none"> <li>➤ Lokasi Bandar buangan sudah dibersihkan</li> <li>➤ Tenaga kerja</li> <li>➤ Alat Tukang</li> <li>➤ Swadaya</li> </ul>	<ul style="list-style-type: none"> <li>➤ Lokasi Bandar buangan sudah dibersihkan</li> </ul>
Musim hujan air Bandar sering melimpah lokasi dusun padang sari	<ul style="list-style-type: none"> <li>➤ Lokasi Bandar buangan sudah dibersihkan</li> <li>➤ Tenaga kerja</li> <li>➤ Alat Tukang</li> <li>➤ Swadaya</li> </ul>	<ul style="list-style-type: none"> <li>➤ Lokasi Bandar buangan sudah dibersihkan</li> </ul>
Kuburan umum tergenang air waktu hujan, Bandar buangan belum ada lokasi dusun padang sari	<ul style="list-style-type: none"> <li>➤ Lokasi Bandar buangan sudah dibersihkan</li> <li>➤ Tenaga kerja</li> <li>➤ Alat Tukang</li> <li>➤ Swadaya</li> </ul>	<ul style="list-style-type: none"> <li>➤ Lokasi Bandar buangan sudah dibersihkan</li> </ul>
Musim hujan air Bandar sering melimpah lokasi dusun padang sari	<ul style="list-style-type: none"> <li>➤ Lokasi Bandar buangan sudah dibersihkan</li> <li>➤ Tenaga kerja</li> <li>➤ Alat Tukang</li> <li>➤ Swadaya</li> </ul>	<ul style="list-style-type: none"> <li>➤ Lokasi Bandar buangan sudah dibersihkan</li> </ul>
Diarea pemukiman penduduk musim hujan jalan becek, halaman Rumah tergenang air, tempat pembuangan limbah rumah tangga tergenang air.	<ul style="list-style-type: none"> <li>➤ Lokasi Bandar buangan sudah dibersihkan</li> <li>➤ Tenaga kerja</li> <li>➤ Alat Tukang</li> <li>➤ Swadaya</li> </ul>	<ul style="list-style-type: none"> <li>➤ Lokasi Bandar buangan sudah dibersihkan</li> </ul>
Timbul wabah penyakit demam.	<ul style="list-style-type: none"> <li>➤ Lokasi Bandar buangan sudah dibersihkan</li> <li>➤ Tenaga kerja</li> <li>➤ Alat Tukang</li> <li>➤ Swadaya</li> </ul>	<ul style="list-style-type: none"> <li>➤ Lokasi Bandar buangan sudah dibersihkan</li> </ul>
Sawah tergenang air/banjir hasil tani menurun, gagal panen.	<ul style="list-style-type: none"> <li>➤ Lokasi Bandar buangan sudah dibersihkan</li> <li>➤ Tenaga kerja</li> <li>➤ Alat Tukang</li> <li>➤ Swadaya</li> </ul>	<ul style="list-style-type: none"> <li>➤ Lokasi Bandar buangan sudah dibersihkan</li> </ul>
MUSIM PANAS	MASALAH	POTENSI
Sumur kering di musim kemarau, sumber air minum sangat sulit didapatkan. Lokasi : dusun lima purut	<ul style="list-style-type: none"> <li>➤ Lokasi Bandar buangan sudah dibersihkan</li> <li>➤ Tenaga kerja</li> <li>➤ Alat Tukang</li> <li>➤ Swadaya</li> </ul>	<ul style="list-style-type: none"> <li>➤ Lokasi Bandar buangan sudah dibersihkan</li> </ul>
MUSIM PANCAROBA	MASALAH	POTENSI
Wabah penyakit demam, kurangnya penyuluhan kesehatan	<ul style="list-style-type: none"> <li>➤ Lokasi Bandar buangan sudah dibersihkan</li> <li>➤ Tenaga kerja</li> <li>➤ Alat Tukang</li> <li>➤ Swadaya</li> </ul>	<ul style="list-style-type: none"> <li>➤ Lokasi Bandar buangan sudah dibersihkan</li> </ul>
Wabah penyakit ternak, ayam banyak mati kurangnya penyuluhan bagi peternak.	<ul style="list-style-type: none"> <li>➤ Lokasi Bandar buangan sudah dibersihkan</li> <li>➤ Tenaga kerja</li> <li>➤ Alat Tukang</li> <li>➤ Swadaya</li> </ul>	<ul style="list-style-type: none"> <li>➤ Lokasi Bandar buangan sudah dibersihkan</li> </ul>

DAFTAR MASALAH DAN POTENSI DARI KALENDER MUSIM

17.	Pembangunan Masjid Al-Ikhlâs dusun I terbenkakai 40 %	<ul style="list-style-type: none"> <li>➤ Lokasi sudah dibersihkan</li> <li>➤ Swadaya</li> <li>➤ Alat Tukang</li> <li>➤ Tenaga kerja</li> </ul>
		<ul style="list-style-type: none"> <li>➤ Lokasi sudah dibersihkan</li> <li>➤ Swadaya</li> <li>➤ Alat Tukang</li> </ul>



<p>Pemuda/Pemudi</p>	<p> <input type="checkbox"/> Kurang Terampil  <input type="checkbox"/> Kurang anGGaran  <input type="checkbox"/> Bola Kaki Kurang Pelatih Bola Tidak ada  <input type="checkbox"/> Miras  <input type="checkbox"/> Judi  <input type="checkbox"/> Lapangan Tenis Meja  <input type="checkbox"/> Banyak Pengangguran karena kurangnya lapangan pekerjaan  <input type="checkbox"/> Wali Nagari belum pernah mengunjungi sidodadi                 </p>	<p> <input checked="" type="checkbox"/> Lapangan bola kaki, badminton, tenis meja  <input checked="" type="checkbox"/> Pemuda –pemudi aktif  <input checked="" type="checkbox"/> Pengurus ada                 </p>
<p>Wali Nagari</p>	<p> <input type="checkbox"/> Wali Nagari belum pernah mengunjungi sidodadi  <input type="checkbox"/> Pihak Polsek dalam hal tidak lanjut penyidikan tidak melalui pamong setempat langsung dijemput saja sehingga pamong tidak tahu.                 </p>	
<p>Polsek</p>		

NO.	MASALAH	POTENSI
<b>SARANA DAN PRASARANA</b>		
1	Jalan Tani rusak berat panjang 1,5 Km, Bandar Jalan Belum ada lokasi Dusun Padang sari	<ul style="list-style-type: none"> <li>▶ Tenaga kerja</li> <li>▶ Alat Tukang</li> <li>▶ Swadaya</li> </ul>
2	Jalan Tani & Bandar rusak berat, ada lokasi Dusun Padang sari Jalan PPK	<ul style="list-style-type: none"> <li>▶ Kelompok Fasilitas Umum</li> <li>▶ Tenaga kerja</li> <li>▶ Alat Tukang</li> <li>▶ Swadaya</li> </ul>
3	Jalan sulit dilewati kendaraan bermotor dan mobil kearea permukiman penduduk panjang 2 km, lokasi Dusun Padang Sari, Bandar Jalan belum ada	<ul style="list-style-type: none"> <li>▶ Tenaga kerja</li> <li>▶ Alat Tukang</li> <li>▶ Swadaya</li> </ul>
4	Jalan sulit ditempuh mengangkut hasil bumi panjang 2 Km, lokasi Dusun Padang Sari, Bandar Jalan belum ada	<ul style="list-style-type: none"> <li>▶ Lokasi jalan sudah dibersihkan</li> <li>▶ Tenaga kerja</li> <li>▶ Alat Tukang</li> <li>▶ Swadaya</li> </ul>
5	Jalan PPK & Bandar rusak berat, panjang 2 km lokasi Dusun Padang sari	<ul style="list-style-type: none"> <li>▶ Kelompok Fasilitas Umum</li> <li>▶ Tenaga kerja</li> <li>▶ Alat Tukang</li> <li>▶ Swadaya</li> </ul>
6	Jalan sulit ditempuh mengangkut hasil bumi panjang 1,5 Km, lokasi Dusun Padang Sari, Bandar Jalan belum ada	<ul style="list-style-type: none"> <li>▶ Tenaga kerja</li> <li>▶ Alat Tukang</li> <li>▶ Swadaya</li> </ul>
7	Lanjutan Jalan PPK 2005, masih jalan setapak sulit dilewati angkutan roda 2 & 4, lokasi Dusun Padang Sari	<ul style="list-style-type: none"> <li>▶ Kelompok Fasilitas Umum</li> <li>▶ Tenaga kerja</li> <li>▶ Alat Tukang</li> <li>▶ Swadaya</li> </ul>
8	Jalan & Bandar jalan rusak berat biaya produksi meningkat. Lokasi Dusun Lima Purut.	<ul style="list-style-type: none"> <li>▶ Tenaga kerja</li> <li>▶ Alat Tukang</li> <li>▶ Swadaya</li> </ul>
9	Jalan becek pada musim hujan, panjang 75 m, Lokasi Dusun Padang sari	<ul style="list-style-type: none"> <li>▶ Tenaga kerja</li> <li>▶ Alat Tukang</li> <li>▶ Swadaya</li> </ul>
10	Musim hujan air Bandar sering melimpah lokasi Dusun Padang sari	<ul style="list-style-type: none"> <li>▶ Lokasi Bandar buangan sudah dibersihkan</li> <li>▶ Tenaga kerja</li> <li>▶ Alat Tukang</li> <li>▶ Swadaya</li> </ul>
11	Kuburan umum tergenang air waktu hujan, Bandar buangan belum ada lokasi Dusun Padang sari	<ul style="list-style-type: none"> <li>▶ Lokasi Bandar buangan sudah dibersihkan</li> <li>▶ Tenaga kerja</li> <li>▶ Alat Tukang</li> <li>▶ Swadaya</li> </ul>
12	Musim hujan air Bandar sering melimpah, akibatnya jalan cepat rusak, polongan air belum adaan becek.	<ul style="list-style-type: none"> <li>▶ Lokasi Bandar buangan sudah dibersihkan</li> <li>▶ Tenaga kerja</li> <li>▶ Alat Tukang</li> <li>▶ Swadaya</li> </ul>
13	Diare pemukiman penduduk musim hujan jalan becek, halaman Rumah tergenang air, tempat pembuangan limbah rumah tangga tergenang air.	<ul style="list-style-type: none"> <li>▶ Lokasi Bandar buangan sudah dibersihkan</li> <li>▶ Tenaga kerja</li> <li>▶ Alat Tukang</li> <li>▶ Swadaya</li> </ul>
14	Sawah tergenang air/banjir hasil tani menurun, gagal panen.	<ul style="list-style-type: none"> <li>▶ Tenaga kerja</li> <li>▶ Alat Tukang</li> <li>▶ Swadaya</li> </ul>
15	Gedung serba guna tidak ada	<ul style="list-style-type: none"> <li>▶ Tenaga kerja</li> </ul>



	<ul style="list-style-type: none"> <li>➤ Alai Tukang</li> <li>➤ Swadaya</li> <li>➤ Lokasi sudah dibebaskan</li> </ul>	
<b>KESEHATAN</b>		
16.	<ul style="list-style-type: none"> <li>➤ Bidan Desa 1 orang</li> <li>➤ Lokasi sudah dibebaskan</li> <li>➤ Tenaga kerja</li> <li>➤ Alat Tukang</li> <li>➤ Swadaya</li> </ul>	Belum ada Polindes dusun 1.
17.	<ul style="list-style-type: none"> <li>➤ Polindes</li> <li>➤ Posyandu</li> <li>➤ Bidan desa</li> </ul>	Wabah penyakit demam, kurangnya penyuluhan kesehatan
18.	<ul style="list-style-type: none"> <li>➤ Tenaga kerja</li> <li>➤ Alat Tukang</li> <li>➤ Swadaya</li> </ul>	Sumur kering di musim kemarau, sumber air minum sangat sulit didapatkan. Lokasi : dusun lima purut
<b>PENDIDIKAN</b>		
19.	<ul style="list-style-type: none"> <li>➤ Gedung TK 2 Lokal.</li> <li>➤ Guru 3 Orang</li> <li>➤ Mobilier</li> <li>➤ Murid terus bertambah.</li> </ul>	Lokasi perluasan TK Kurang.
<b>OLAHRAGA</b>		
20.	<ul style="list-style-type: none"> <li>➤ Pengurus ada</li> <li>➤ Lokasi lapangan ada</li> </ul>	Lapangan Volly belum ada, pelatih belum ada & pembinaan kurang
<b>PENINGKATAN SUMBER DAYA MANUSIA</b>		
21.	<ul style="list-style-type: none"> <li>➤ Usia Produktif yang menganggur 15 %</li> <li>➤ Tempat Pelatihan ada</li> <li>➤ Swadaya</li> </ul>	Masyarakat Usia Produktif kurang tamplil sehingga memicu banyak pengangguran, perkapita rendah
22.	<ul style="list-style-type: none"> <li>➤ Pengurus ada</li> <li>➤ Anggota ada</li> <li>➤ Dasa Wisma</li> </ul>	PKK <ul style="list-style-type: none"> <li>○ Anggota sulit berkumpul</li> <li>○ Tidak ada dana kegiatan</li> <li>○ Pembinaan anggota</li> </ul>
23.	<ul style="list-style-type: none"> <li>➤ Lapangan bola kaki, badminton, tennis meja</li> <li>➤ Pemuda-pemudi aktif</li> <li>➤ Pengurus ada</li> </ul>	Pemuda/Pemudi <ul style="list-style-type: none"> <li>○ Kurang Terampil</li> <li>○ Kurang anggaran</li> <li>○ Bola Kaki Kurang Pelatih Bola Tidak ada</li> <li>○ Miras</li> <li>○ Judi</li> <li>○ Lapangan Tennis Meja</li> <li>○ Banyak Pengangguran karena kurangnya lapangan pekerjaan</li> </ul>
<b>AGAMA</b>		
24.	<ul style="list-style-type: none"> <li>➤ Tenaga kerja</li> <li>➤ Alat Tukang</li> <li>➤ Swadaya</li> <li>➤ Lokasi sudah dibebaskan</li> </ul>	Pembangunan Masjid Aqomadin terbenkakai 60 %
25.	<ul style="list-style-type: none"> <li>➤ Tenaga kerja</li> <li>➤ Alat Tukang</li> <li>➤ Swadaya</li> <li>➤ Lokasi sudah dibebaskan</li> </ul>	Pembangunan Masjid Batu Kohar dusun I terbenkakai 40 %
26.	<ul style="list-style-type: none"> <li>➤ Tenaga kerja</li> <li>➤ Alat Tukang</li> <li>➤ Swadaya</li> <li>➤ Lokasi sudah dibebaskan</li> </ul>	Pembangunan Masjid Imadudin dusun I terbenkakai 30 %
27.	<ul style="list-style-type: none"> <li>➤ Tenaga kerja</li> <li>➤ Alat Tukang</li> <li>➤ Swadaya</li> <li>➤ Lokasi sudah dibebaskan</li> </ul>	Pembangunan Masjid Al-khlias dusun I terbenkakai 40 %
28.	<ul style="list-style-type: none"> <li>➤ Pengurus aktif</li> <li>➤ Anggota ada</li> </ul>	Wirid Yasin <ul style="list-style-type: none"> <li>○ Guru tetap tidak ada</li> <li>○ Kurang Pelatihan</li> <li>○ Kurang pembinaan</li> </ul>
29.	<ul style="list-style-type: none"> <li>➤ Guru ada</li> <li>➤ Murid ada</li> </ul>	TPA <ul style="list-style-type: none"> <li>○ Guru Kurang</li> </ul>

	<input type="checkbox"/> Dana Kurang <input type="checkbox"/> Pembinaan Kurang <input type="checkbox"/> Pelatihan Guru TPA Tidak ada	<input checked="" type="checkbox"/> Tempat ada
<b>PETERNAKAN</b>		
30	Wabah penyakit ternak, ayam banyak mati kurangnya penyuluhan bagi peternak.	<input checked="" type="checkbox"/> Kandang <input checked="" type="checkbox"/> Ternak <input checked="" type="checkbox"/> Mantri Hewan 1 orang kec. Kinaili
<b>SOSIAL</b>		
31	<input type="checkbox"/> Wali Nagari	<input type="checkbox"/>
32	<input type="checkbox"/> Polsek <input type="checkbox"/> Polsek Polsek dalam hal tidak lanjut penyidikan tidak melalui pamong setempat langsung dijemput saja sehingga pamong tidak tahu.	<input type="checkbox"/>



HASIL PENGKAJIAN DAN PEMECAH MASALAH

NO.	MASALAH	PENYEBAB	POTENSI	ALTERNATIF PEMECAHAN MASALAH	TINDAKAN YANG LAYAK
1.	Jalan Tani rusak berat panjang 1,5 Km, Bandar Jalan Belum ada lokasi Dusun Padang sari	<ul style="list-style-type: none"> <li>➤ Air hujan tergenang dijalan karena belum ada Perawatan Jalan tidak terkoordinir Bandar Jalan belum ada kapasitas muatan jalan minimal, karena struktur tanah belum padat</li> </ul>	<ul style="list-style-type: none"> <li>➤ Tenaga kerja</li> <li>➤ Alat Tukang</li> <li>➤ Swadaya</li> </ul>	<ul style="list-style-type: none"> <li>○ Pembuatan Bandar Jalan</li> <li>○ Perbaikan Bandar Jalan</li> <li>○ Pengerasan Jalan</li> <li>○ Penguatan pada KPP-FASUM</li> <li>○ Peningkatan Swadaya Masyarakat melalui KPP-FASUM</li> </ul>	<ul style="list-style-type: none"> <li>• Pembuatan Bandar Jalan</li> <li>• Pengerasan Jalan KPP-FASUM</li> <li>• Penguatan pada KPP-FASUM</li> <li>• Peningkatan Swadaya Masyarakat melalui KPP-FASUM</li> </ul>
2.	Jalan Tani & Bandar rusak berat, ada lokasi Dusun PPK jalan pPK	<ul style="list-style-type: none"> <li>➤ Air hujan tergenang dijalan karena belum ada banyak lobang dijalan Perawatan Jalan tidak terkoordinir Perawatan Bandar tidak terkoordinir kapasitas muatan jalan minimal, karena struktur tanah belum padat</li> </ul>	<ul style="list-style-type: none"> <li>➤ Tenaga kerja</li> <li>➤ Alat Tukang</li> <li>➤ Swadaya</li> </ul>	<ul style="list-style-type: none"> <li>○ Pembuatan Bandar Jalan</li> <li>○ Perbaikan Bandar Jalan</li> <li>○ Pengerasan Jalan</li> <li>○ Penguatan pada KPP-FASUM</li> <li>○ Peningkatan Swadaya Masyarakat melalui KPP-FASUM</li> </ul>	<ul style="list-style-type: none"> <li>• Pembuatan Bandar Jalan</li> <li>• Pengerasan Jalan KPP-FASUM</li> <li>• Penguatan pada KPP-FASUM</li> <li>• Peningkatan Swadaya Masyarakat melalui KPP-FASUM</li> </ul>
3.	Jalan sulit dilewati kendaraan bermotor dan mobil kearea permukiman penduduk panjang 2 Km, lokasi Dusun Padang Sari, Bandar Jalan belum ada	<ul style="list-style-type: none"> <li>➤ Air hujan tergenang dijalan karena belum ada Perawatan Jalan tidak terkoordinir Bandar Jalan belum ada kapasitas muatan jalan minimal, karena struktur tanah belum padat</li> </ul>	<ul style="list-style-type: none"> <li>➤ Tenaga kerja</li> <li>➤ Alat Tukang</li> <li>➤ Swadaya</li> <li>➤ Lokasi jalan sudah dibebaskan</li> </ul>	<ul style="list-style-type: none"> <li>○ Pembuatan Bandar Jalan</li> <li>○ Perbaikan Bandar Jalan</li> <li>○ Pengerasan Jalan</li> <li>○ Penguatan pada KPP-FASUM</li> <li>○ Peningkatan Swadaya Masyarakat melalui KPP-FASUM</li> </ul>	<ul style="list-style-type: none"> <li>• Pembuatan Bandar Jalan</li> <li>• Pengerasan Jalan KPP-FASUM</li> <li>• Penguatan pada KPP-FASUM</li> <li>• Peningkatan Swadaya Masyarakat melalui KPP-FASUM</li> </ul>
4.	Jalan sulit ditempuh mengangkut hasil bumi panjang 2 Km, lokasi Dusun Padang Sari, Bandar Jalan belum ada	<ul style="list-style-type: none"> <li>➤ Air hujan tergenang dijalan karena belum ada Perawatan Jalan tidak terkoordinir Bandar Jalan belum ada kapasitas muatan jalan minimal, karena struktur tanah belum padat</li> </ul>	<ul style="list-style-type: none"> <li>➤ Tenaga kerja</li> <li>➤ Alat Tukang</li> <li>➤ Swadaya</li> <li>➤ Lokasi jalan sudah dibebaskan</li> </ul>	<ul style="list-style-type: none"> <li>○ Pembuatan Bandar Jalan</li> <li>○ Perbaikan Bandar Jalan</li> <li>○ Pengerasan Jalan</li> <li>○ Penguatan pada KPP-FASUM</li> <li>○ Peningkatan Swadaya Masyarakat melalui KPP-FASUM</li> </ul>	<ul style="list-style-type: none"> <li>• Pembuatan Bandar Jalan</li> <li>• Pengerasan Jalan KPP-FASUM</li> <li>• Penguatan pada KPP-FASUM</li> <li>• Peningkatan Swadaya Masyarakat melalui KPP-FASUM</li> </ul>
5.	Jalan PPK & Bandar rusak berat, panjang 2 Km lokasi Dusun Padang Sari	<ul style="list-style-type: none"> <li>➤ Perawatan jalan tidak terkoordinir Perawatan Bandar tidak terkoordinir kapasitas muatan jalan minimal,</li> </ul>	<ul style="list-style-type: none"> <li>➤ Kelompok</li> <li>➤ Fasilitas Umum</li> <li>➤ Tenaga kerja</li> <li>➤ Alat Tukang</li> <li>➤ Swadaya</li> </ul>	<ul style="list-style-type: none"> <li>○ Perbaikan Bandar Jalan</li> <li>○ Pengerasan Jalan</li> <li>○ Penguatan pada KPP-FASUM</li> <li>○ Peningkatan Swadaya Masyarakat</li> </ul>	<ul style="list-style-type: none"> <li>• Perbaikan Bandar Jalan</li> <li>• Pengerasan Jalan KPP-FASUM</li> <li>• Penguatan pada KPP-FASUM</li> <li>• Peningkatan Swadaya Masyarakat melalui KPP-FASUM</li> </ul>

















	setempat langsung dijemput saja sehingga pamong tidak tahu.				
--	--	--	--	--	--

ber... ber... ber... ber...	



HASIL PENENTUAN PERINGKAT MASALAH

Masalah	Dirasakan oleh orang banyak	Sangat parah	Menghambat peningkatan	Sering terjadi	Tersedia untuk memecahkan masalah	Jumlah nilai	Urutan peringkat
Jalan Tani rusak berat panjang 1,5 km, Bandar Jalan Belum ada lokasi	3	4	3	2	2	14	4
Jalan Tani & Bandar rusak berat, ada lokasi Dusun Padang Sari	3	4	3	2	2	14	4
Jalan silit dilewati kendaraan bermotor dan mobil keeraa	3	4	4	4	1	16	1
Jalan silit dilewati kendaraan bermotor dan mobil keeraa	3	4	4	4	1	16	1
Bandar Jalan belum ada	3	4	4	4	1	16	1
Jalan silit ditempuh mengangkut hasil bumi panjang 2 km, lokasi Dusun Padang Sari, Bandar Jalan	2	4	4	3	1	14	3
Jalan PPK & Bandar rusak berat, panjang 2 km lokasi Dusun Padang Sari	2	4	4	3	1	14	3
Jalan silit ditempuh mengangkut hasil bumi panjang 1,5 km, lokasi Dusun Padang Sari, Bandar Jalan	3	4	4	3	1	15	2
Jalan silit ditempuh mengangkut hasil bumi panjang 1,5 km, lokasi Dusun Padang Sari, Bandar Jalan	3	4	4	3	1	15	2
Lanjutan Jalan PPK 2005, masih jalan terapak silit dilewati angkutan roda 2 & 4, lokasi Dusun Padang Sari	2	2	3	2	1	10	11
Bandar & Bandar jalan rusak berat	2	3	2	2	1	10	11
Bandar produksi meningkat, lokasi Dusun Limau Pulut	2	3	2	2	1	10	12
Jalan becek pada musim hujan, panjang 75 m, lokasi Dusun Padang Sari	1	2	1	1	1	6	
Musim hujan air bandar sering banjir	3	2	2	2	1	10	10
Kuburan umum tergenang air waktu hujan, Bandar buangan belum ada lokasi Dusun Padang Sari	2	2	1	2	1	8	8
Musim hujan air Bandar sering banjir	3	2	2	2	1	10	10
Bandar pemukiman penduduk musim hujan jalan becek, halaman Rumah tergenang air, tempat pembuangan sampah tergenang air/banjir hasil tani	4	2	1	2	1	10	13
Bandar pemukiman penduduk musim hujan jalan becek, halaman Rumah tergenang air, tempat pembuangan sampah tergenang air/banjir hasil tani	4	3	2	2	1	11	8
Bandar pemukiman penduduk musim hujan jalan becek, halaman Rumah tergenang air, tempat pembuangan sampah tergenang air/banjir hasil tani	4	4	1	1	1	11	9
Bandar pemukiman penduduk musim hujan jalan becek, halaman Rumah tergenang air, tempat pembuangan sampah tergenang air/banjir hasil tani	2	2	1	2	1	9	14
Bandar pemukiman penduduk musim hujan jalan becek, halaman Rumah tergenang air, tempat pembuangan sampah tergenang air/banjir hasil tani	2	2	2	2	1	9	15
Musim kering di musim kemarau, sumber air minum sangat silit	3	3	2	2	1	12	7
Musim kering di musim kemarau, sumber air minum sangat silit	3	3	2	2	1	12	7
Tempat perkuasan TK Kurang	2	1	1	1	1	6	










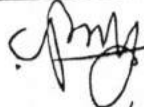
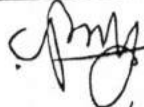
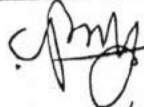
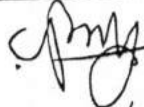
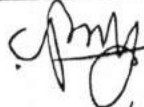
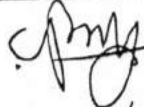
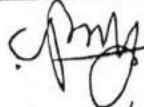
Demikianlah Berita Acara ini dibuat dan disahkan dengan penuh tanggung jawab agar dapat dipergunakan sebagaimana mestinya.

Pimpinan Rapat  
 Syarif R. L.

Notulis / Sekretaris  
 (R. S. M. W. B. II.)

Mengetahui :  
 Wali Nagari Kinall  
 (Mahrtsal Indra)

Mengetahui dan Menyetujui :  
 Wakil dari Peserta Musyawarah

NO	NAMA	ALAMAT	JORONG	TANDA-TANGAN
1	DESMADADI	J. UI K+S.	1	
2	IRANI SUHYANT	VI KORD SELTRAU	1	
3	SYAFRUDIN	1-	3	
4	HERMAN		3	
5	AMENDI	11	5	
6			6	
7			7	
8			8	
9			9	
10			10	



Notulen Musyawarah Penggalan Gagasan

Acara : Penggalan gagasan  
Hari / Tanggal : Selasa 30-12-2019  
Tempat : SD Negeri Air-Rau

Hasil kesimpulan yang dapat diambil dari Musyawarah ini adalah :

- Kesyarokat sangat membutuhkan pembangunan gedung sekolah MDA/TPA. Untuk membina anak-anak. Untuk lebih meningkatkan program pemerintah yang bermita "Kembangkan Pasaman Barat di atas tanah kama" - Kembangkan pu-balkan jalan yang dapat menunjang pertumbuhan masyarakat.





DAFTAR MASALAH DAN POTENSI DARI POTRET DESA

POTENSI	MASALAH
- Lokasi lahan Xxurid	Dusun Air-Rau butuh pembangunan Tk
- Lokasi lahan Xxurid	Dusun Sei Balai butuh penambahan gedung Tlc
- Lokasi lahan pembangunan Xxurid	Dusun Tanjung Ktedan butuh
- Lokasi lahan ada Xxurid	Dusun Gunung Sangkur-Tk butuh pembangunan Tk
- Lokasi lahan ada Xxurid	Dusun Limpok butuh pembangunan Tk
- Lokasi lahan ada Xxurid	Dusun Sei Balai butuh pembangunan TPA
- Lokasi lahan ada Xxurid	Dusun Tanjung Ktedan butuh pembangunan TPA
- Badan jalan	Butuh perbaikan jalan
- Badan jalan ada Swadaya gotong royong	Dusun perbaikan jalan b. Jaa Dusun Air-Rau
- Badan jalan	Butuh perbaikan jalan b. Jaa Dusun Air-Rau
	Butuh perbaikan jalan Tj. median menyul. Kp. Lamban
	Perbaikan th timbe ganhang



POTRET DESA  
 ARTAR MASALAH DAN POTENSI DARI KALENDER MUSIM

POTENSI	MASALAH
- Badan jalan	Mengu taluak rendah ± 4 km
- Badan jalan	Badan perbaikan jalan I dan jalan Tan II
- Badan jalan	musun Si Badai
- Badan jalan	Badan perbaikan jalan rigas + base camp
- Badan jalan	Badan perbaikan jalan Si
- Badan jalan	Badai kampung lama
- Badan jalan	Badan perbaikan jalan ± 4 km
- Badan jalan	Badan perbaikan jalan ± 1 km
- Badan jalan ada	Kayang
- Badan jalan	Badan perbaikan jalan Btang
- Badan jalan	Ingkale
- Badan jalan	Badan perbaikan jalan rimb
- Badan jalan ada	cacang
- Badan jalan ada	Badan perbaikan jalan gunung
- Badan jalan ada	Sangkur
- Badan jalan ada	Badan perbaikan jalan padang
- Badan jalan	Badan perbaikan jalan ± 3 km
- Badan jalan	Badan perbaikan
- Badan jalan	Badan perbaikan
- Badan jalan	Badan perbaikan



AFAR MASALAH DAN POTENSI DARI POTRET DESA

POTENSI	MASALAH
Badan jalan ada	Bukit per-balikan jalan usaha toni Banjar. duren gadang
Badan jalan ada	Bukit per-balikan jalan padang bahan ± 2 km
Badan jalan ada	Bukit pa-balikan jalan kampung
Badan jalan	Lumpang ± 2 km
Badan jalan	Bukit pa-balikan jalan ± 2 km
Kata air	Bukit per-balikan jalan ± 2 km Pura bhara ± 2 km di batang timah Busun Tig Medan Kil-ba-sih
Lokasi ada	Bukit tempat parkir dan tempat wudhu di mesjid Hag
Lokasi ada	Bukit polinduk di dusun Gunung Sangku
Lokasi ada	Gunung Sangku - bukit pu-um
Lokasi ada	Bukit per-angan / PLK di dusun banga duren gadang
Lokasi ada	Gunung Sangku - bukit lap. Bola laki
Lokasi ada	Gunung Sangku - bukit Lap. vally ball.

3. Bukit modal kedempok SPP - angkota ada  
 - perbaikan jalan toni simpang luran ± 5 km - ~~Badan~~ jalan ada  
 - mekusu kampung lambah ± 5 km



DAFTAR MASALAH DAN POTENSI DARI KALENDER MUSIM

POTENSI	MASALAH
<p>- Kebutuhan air cukup.</p> <p>- Jalan-jalan dan tidak becek.</p>	<p>Musim Hujan Banyak jalan tergenang air. menyebabkan jalan becek.</p> <p>Xasayarakat banyak yang terkena flu, ispa dan diare.</p> <p>Banyak berkembang nyamuk dan banyak masyarakat terserang malaria.</p> <p>Musim Panas. Banda-irigasi banyak yang kekurangan air.</p>



FAKTA MASALAH DAN POTENSI DARI BAGAN KELEMBAGAAN

POTENSI	MASALAH	LEMBAGA
<ul style="list-style-type: none"> <li>- Tempat/Gedung</li> </ul>	<ul style="list-style-type: none"> <li>- Butuh tenaga pengajar dan pendidik</li> </ul>	<p>DKK</p> <p>Wird Yasin</p> <p>Karang Taruna</p> <p>Kesenian Daerah</p> <p>a. Pencak Silat</p> <p>b. Ronggeng</p>
<ul style="list-style-type: none"> <li>- Lotasi</li> <li>- Lotasi</li> <li>- Lotasi</li> </ul>	<ul style="list-style-type: none"> <li>- Butuh Rebana</li> <li>- balu seragam</li> <li>- Butuh Lap. Bola voli</li> <li>- " " vally ball</li> <li>- " " Lap. badminton</li> </ul>	<ul style="list-style-type: none"> <li>- " "</li> <li>- " "</li> <li>- Butuh pakarion</li> <li>- Butuh Ginet</li> <li>- Butuh seragam</li> <li>- Butuh Pengasas</li> </ul>
		<p>G</p>



Dr. W. S. Suman

PENGELOMPOKAN MASALAH

POTENSI	MASALAH
Lokasi Lahan	1. Dusun Air-Rau
Kampung Lahan	2. Dusun Sei Balai
Lokasi Lahan	3. Dusun Tanjung Medan
Kampung Lahan	4. Dusun Gunung Sangkur
Lokasi Lahan	5. Dusun Limpah
Kampung Lahan	Butuh pembangunan TPA
Lokasi Lahan	1. Dusun Sei Balai
Kampung Lahan	2. Dusun Tanjung Medan
Lokasi Lahan	1.7h Lubuk 100 Dsn. Air-Rau
Kampung Lahan	2.1h. Koto panjang tembui AAI
Lokasi Lahan	3.1h. Tanjung Medan tembui
Kampung Lahan	4.1h. Kimbo gantang menuju
Lokasi Lahan	Taluak Randa
Kampung Lahan	5. 7h. Tani I dan 7h. Tani II
Lokasi Lahan	Dusun Sei Balai
Kampung Lahan	6. 7h. Irigasi Base Camp
Lokasi Lahan	7. 7h. Kampung Lama Sei Balai
Kampung Lahan	7.1h. Kampung Sabut ± 4 km
Lokasi Lahan	8. 7h. Bantah Masyang ± 1 km
Kampung Lahan	9. 7h. Batang Tingkat
Lokasi Lahan	10. 7h. Kimbo Carang
Kampung Lahan	11. 7h. Gunung Sangkur
Lokasi Lahan	12. 7h. padang Kadok ± 3 km
Kampung Lahan	13. 7h. Air-Rau
Lokasi Lahan	14. 7h. NCR Air-Rau
Kampung Lahan	15. 7h. Tani Banjar-durian Gadang
Lokasi Lahan	16. 7h. padang Bahai
Kampung Lahan	17. 7h. Kampung Limpah ± 2 km



PENGELompokan Masalah

POTENSI	MASALAH
<ul style="list-style-type: none"> <li>- Badan jalan</li> <li>- Kata air</li> </ul>	<ul style="list-style-type: none"> <li>10. 7h - Purna bharu batang timah</li> <li>7.5 m</li> <li>Dusun Tanjung Kedan butuh</li> <li>Mi - bersih</li> <li>Kesid Kuru Hog Tanjung Kedan</li> <li>butuh tempat parkir dan</li> <li>tempat wudhu</li> <li>Dusun Gunung Sangkur - butuh</li> <li>pelindes</li> <li>gunung Sangkur - butuh perumahan</li> <li>guna</li> <li>gunung Sangkur - butuh lapangan</li> <li>bola kaki dan lapangan volly</li> <li>Dusun Banjar Durian Gadang</li> <li>butuh PLN</li> </ul>
<ul style="list-style-type: none"> <li>- Lokasi ada</li> <li>- Lokasi ada</li> <li>- Lokasi ada</li> </ul>	
<ul style="list-style-type: none"> <li>- Lokasi lahan ada</li> <li>- Swadaya gotong royong</li> </ul>	



# HASIL PENENTUAN PERINGKAT MASALAH

Urutan Peringkat	Jumlah Nilai	Tersedia Potensi Untuk memecahkan masalah	Sering terjadi	Menghambat Peningkatan Pendapatan	Sangat Parah	Dirasakan oleh orang banyak	2
		7	6	5	4	3	
1	17	5	4	2	3	3	1 Air Rakit
2	22	4	5	4	4	5	3 Sai Rakit - MDA
3	14	2	2	3	4	4	4 Ti Medau, Medau, Vi Kato + - 5 km
4	16	2	5	4	3	2	5 Mang Sanyang Rakit
5	15	3	2	4	3	3	6 Limbak K
6	23	5	4	5	4	5	7 Sai Rakit I, Sai Rakit II
7	18	5	4	3	2	4	8 Tanjung - Bukit
8	29	3	4	5	4	4	9 Air Rakit, Sai Rakit
9	25	5	5	5	5	5	10 Ti Medau, Bukit + 4 km



OH HASIL PERKADIAAN TINDAKAN PEMECAHAN MASALAH

MASALAH	3	4	5	6
2	PENYEBAB	POTENSI	Alternatif tindakan pemecahan masalah	Tindakan yang layak







**PASAMAN BARAT**

**KINALI**

**SUMBER AGUNG**



**TAHUN ANGGARAN 2010 / 2011**

**PENGALIAN GAGASAN UNTUK RPJM**

**BERITA ACARA**



**BERITA ACARA  
PENGALIAN GAGASAN UNTUK RPJM  
TAHUN ANGGARAN 2010/2011**

Dalam rangka rencana Pengalihan gagasan di tiap-tiap Jorong untuk Rencana Pembangunan Jangka Menengah ( RPJM ) Nagari tahun 2010 di kecamatan Kinali, Kabupaten Pasaman Barat, Propinsi Sumatera Barat maka pada hari ini :

Hari / Tanggal : Sabtu, 27 - 11 - 2010  
Jam : 19.00 s/d selesai  
Tempat : Gedung Pertemuan Jorong Sumber Agung

Telah diselenggarakan Musyawarah Pengalihan Gagasan untuk RPJM yang dihadiri oleh Wakil-wakil dari masyarakat di Jorong serta unsur lain yang terkait dengan Jorong sebagaimana tercantum dalam lampiran *Daftar Hadir*.

Materi atau Topik yang dibahas dalam forum ini serta yang bertindak selaku unsur pimpinan rapat dan nara sumber adalah :

**A. Materi atau Topik**

1. Pengalihan Gagasan
2. Pengalihan Potret Jorong/ Peta Sosial
3. Pengalihan Kalender Musim
4. Pengalihan Diagram Kelembagaan
5. Pengalihan Lampiran Pengelompokan Masalah dan Peringkat Masalah dan Peringkat Tindakan
6. Pengalihan Lampiran Pengalihan Pengalihan Tindakan Pemecahan Masalah dan Peringkat
7. Penyusunan RKTJ
8. Tanya Jawab
9. Dan Lain-lain yang dirasa perlu

**B. Unsur Pimpinan Rapat dan Nara Sumber**

- |                        |               |                     |                   |
|------------------------|---------------|---------------------|-------------------|
| Pimpinan Rapat :       | Kepala Jorong | Ali Akbar (Langgam) | Dari Sumber Agung |
| Sekretaris / Notulis : | H. M. Tari    |                     | Dari Sumber Agung |
|                        | H. Danawati   |                     | Dari Sumber Agung |
|                        | Jamalis       |                     | Dari Langgam      |
|                        | Darmani       |                     | Dari Sumber Agung |
|                        | Iwan Burso    |                     | Dari Sumber Agung |
|                        |               |                     | Dari Sumber Agung |
|                        |               |                     | Dari Sumber Agung |
|                        |               |                     | Dari Sumber Agung |
|                        |               |                     | Dari Sumber Agung |

Setelah dilakukan pembahasan dan diskusi terhadap materi atau topik diatas selanjutnya seluruh peserta memutuskan dan dapat menyepakati beberapa hal yang berketetapan menjadi keputusan akhir dari Musyawarah Pengalihan Gagasan RPJM Yaitu (terlampir)




Demikianlah Berita Acara ini dibuat dan disahkan dengan penuh tanggung jawab agar dapat dipergunakan sebagaimana mestinya.

Sumber Agung, 27 November 2010


Notulis / Sekretaris

( Ali Akbar )

Rapat Pimpinan Rapat



Mengtelahi :  
Wali Nagari Kinali



Mengtelahi dan Menyetujui :  
Wakil dari Peserta Musyawarah

NO	NAMA	ALAMAT	JORONG	TANDA TANGAN
1	H.M. SARI	J. KUBU		
2	SARUNINGTAS	S. AGUNG		
3	SAMIGO	RT. II		
4	IWAN BURSCO	S. AGUNG		
5	Adonhinar	S. AGUNG		
6	<del>S. AGUNG</del>	S. AGUNG		
7	Mr 80	S. Agung		
8	YUS PUSPA	S. AGUNG		
9	Yudho	S. Agung		
10	Dewi	S. Agung		



Notulen Musyawarah Penggalan Gagasan

Penggalan Gagasan RPTM

Sabtu, 27 November 2010

Gedung Pertemuan Jorong Sumber Agung, Kinaili

Acara

Hari / Tanggal

Tempat

Hasil kesimpulan yang dapat diambil dari Musyawarah ini adalah :

(1.) Seluruh Sidang Menyetujui! Menunjukkan Sebanyak

23 Macam Usulan

9. 15 usulan diambil dari Petret Desa

6 usulan diambil dari lembaga

2 usulan diambil dari kalender muslim

(2.) Pengelompokan masalah tidak ditulis dilempar alat peraga

(3.) Hasil Penentuan Peringkat masalah tidak mengikut! Petunjuk

teknis, karena waktu sudah larut melir.

Penentuan hasil peringkat masalah ditentukan secara

bersama oleh seluruh anggota sidang musyawarah.

Sebagaimana nomor urut yang telah disusun dalam

Belangko hasil penentuan peringkat masalah.







Lembar ..... dan .....  
Diketahui Oleh:  
Jorong .....

NAMA	LP RTM	JABATAN	ALAMAT	TANDA TANGAN
WATER	L	WATER	6-12/10/15	31
MASARIBAT	L	MASARIBAT	S-1/10/15	32
AMON	L			33
MAD	L			34
BOCH	L	WIRASASTA		35
	L			36
	L			37
	L			38
	L			39
	L			40
	L			41
	L	TANI		42
	L			43
	L			44
	L			45
	L			46
	L			47
	L			48
	L			49
	L			50
	L			51
	L			52
	L			53
	L			54
	L			55
	L			56
	L			57
	L			58
	L			59
	L			60

Bejo

Sumadi

ARSO

Suhermo

Abd M Alim

Indrawati

W. H. H. H.

John

HER

AP. MAN

MI. IN

Sumardi

Sumardi

Sumardi

Sumardi

Sumardi

Sumardi

Sumardi

Sumardi

Sumardi

Sumardi

Sumardi

Sumardi

Sumardi

Sumardi

Sumardi

Sumardi

Sumardi



## DAFTAR MASALAH DAN POTENSI POTRET DESA

NO	MASALAH	POTENSI
1	Jalan Usaha Tani Dusun.1 Jembatan Perahu Ketimur Sepanjang 3 km Rusak Berat Dan Dan Drainase Sudah Menyempit Sehingga Lahan Perkebunan Dan Jalan Becak Susah Mengeluarkan Hasil Panen Sawit Dan Jagung	<ul style="list-style-type: none"> <li>• Badan Jalan</li> <li>• Sudah Ada</li> <li>• GORO</li> <li>• Swadaya</li> <li>• Pembebasan</li> <li>• Jalan</li> <li>• Retribusi Hasil Tani</li> </ul>
2	Jalan Tani Dusun II Jembatan Perahu Kebarat Rusak Berat Susah Mengeluarkan Hasil Panen Sawit Sepanjang 3 km	<ul style="list-style-type: none"> <li>• Badan Jalan</li> <li>• Sudah Ada</li> <li>• Swadaya</li> <li>• GORO</li> </ul>
3	Jalan Tani Batang Buntut Sepanjang 1500 m Rusak Berat Sulit Mengeluarkan Hasil Panen Sawit, Jagung Dan Padli. Musim Hujan Sulit Dilalui Roda Dua	<ul style="list-style-type: none"> <li>• Tenaga Kerja</li> <li>• GORO Dan</li> <li>• Masyarakat</li> <li>• Badan Jalan Ada</li> </ul>
4	Jalan Tani RT.1 1 km Rusak Berat Sulit Mengeluarkan Hasil Panen sawit Sulit Dilalui Kendaraan Roda Dua	<ul style="list-style-type: none"> <li>• Badan Jalan</li> <li>• GORO, Swadaya</li> <li>• Pembebasan Jalin</li> </ul>
5	Jorong Sumber Agung, Masyarakat Dusun.1 Dan II Tidak Dapat Menikmati Air Bersih Karena Airnya Berkarat Dan Bau	<ul style="list-style-type: none"> <li>• Pasang Pipa 3,5</li> <li>• Km</li> </ul>
6	Jembatan Jalan Tani Di Sembilan Titik Tujuh 5x5 m Dan Dua 8x4 m Jembatan Darurat Membawa Hasil Panen Harus Hati-hati	<ul style="list-style-type: none"> <li>• Jembatan Sudah</li> <li>• Permanen</li> <li>• Menanam</li> <li>• Bambu GORO</li> </ul>
7	Gedung Pertemuan Retak-retak Kena Gempa Masyarakat S.Agung Sulit Berkumpul Secara Umum Karena Gedung Retak Mobiler Tidak Memadai Lampu Listrik Tidak Ada	<ul style="list-style-type: none"> <li>• Lokasi</li> <li>• Pembangunan</li> </ul>



<ul style="list-style-type: none"> <li>• Swadaya Dan GORO</li> <li>• Retribusi Hasil Bumi Dan Pertanian</li> </ul>	Pemasangan Bronjong Dijalan Tani Yang Dibangun Oleh PPK 2005 Pinggir Sungai Sering Longsor Makan Badan Jalan Tani PPK. Membahayakan Kendaraan Roda Empat
<ul style="list-style-type: none"> <li>• Lokasi Ada</li> <li>• Guru Ada</li> </ul>	Pembangunan Pendidikan MDA Dan Honor Guru Anak-anak Sumber Agung Tidak Bisa Baca Ilmu Al-Qur'an, Tajwid, Baca Tulis Arab, Pendidikan Akhlak
<ul style="list-style-type: none"> <li>• Swadaya GORO</li> </ul>	Jalan Sampung RT.1 Dan RT.11 Dusun I Jain Rusak Berlobang-Lobang Sepanjang 2 km Dan Becek, sering Dilalui Kendaraan Roda Empat Mengambil Hasil Panen Pertanian
<ul style="list-style-type: none"> <li>• Gotong Royong</li> </ul>	Jalan Sampung RT.3 Dan RT.4 Dusun II Sepanjang 3 km Rusak Dan Becek Pembangunan Generasi Muda Sering Ngebut-Ngebutan Dijalan Dan Bola Kaki Dan Volley
<ul style="list-style-type: none"> <li>• Tokoh Masyarakat</li> <li>• Masyarakat</li> </ul>	Kerajinan Jahit Menjahit Masyarakat Sumber Agung Mengurangi Pengangguran Bisa Menambah Pendapatan Ibu/ Kaum Perempuan
<ul style="list-style-type: none"> <li>• Lokasi Ada</li> </ul>	Tambahan Tiang Listrik Dusun I Dan Dusun II Masyarakat Sebagian Belum Menikmati Penerangan
<ul style="list-style-type: none"> <li>• Swadaya GORO</li> </ul>	Pengerukan Sungai Batang Pinagar Kinali/ Pinagar Kalau Musim Hujan Air Sungai Meluap Sampai keladang Sumber Agung Petani Sulit Mau Panen Sawit Dan Jagung Jalan Hancur Tidak Bisa Dilalui Kendaraan Roda Dua



**DAFTAR MASALAH DAN POTENSI DARI KALENDER MUSIM**

POTENSI	MASALAH
<ul style="list-style-type: none"> <li>• Sungai</li> </ul>	1 Pada Musim Hujan Ladang Sumber Agung Sering Kebanjiran Air Dan Lumpur Silit Mau Panen Sawit Dan Jagung, Ladang Terjadi Genangan Air Sungai
<ul style="list-style-type: none"> <li>• Badan Jalan Ada Parit/ Bandar</li> <li>• Swadaya Gotong Royong</li> </ul>	2 Pada Musim Kemarau Berdebu



**DAFTAR MASALAH DAN POTENSI DARI BAGIAN KELEMBAGAAN**

POTENSI	MASALAH	LEMBAGA
<ul style="list-style-type: none"> <li>• Sarana Olahraga</li> <li>• Tempat Latihan</li> </ul>	<ul style="list-style-type: none"> <li>• Kurang Keterampilan SDM</li> <li>• Memakai Motor Kenalpot Resing</li> <li>• Balapan Malam</li> <li>• Hari Moral Rusak</li> <li>• Meminum Minuman Keras</li> <li>• Beralkohol</li> </ul>	1 Pemuda
<ul style="list-style-type: none"> <li>• Anggota Ada</li> <li>• Tempat Latihan</li> </ul>	<ul style="list-style-type: none"> <li>• Pengurus Kurang Aktif</li> <li>• SDM Rendah</li> <li>• Kurang Keterampilan</li> </ul>	2 PKK
Anggota Ada	<ul style="list-style-type: none"> <li>• Alat Musik Sudah Rusak</li> <li>• Pakain Seragam</li> </ul>	3 Seni Budaya Kuda Kepang Dusun II
<ul style="list-style-type: none"> <li>• Anggota</li> <li>• Menyediakan Pinjaman Renda</li> </ul>	<ul style="list-style-type: none"> <li>• Modal Pinjaman</li> <li>• Administrasi</li> <li>• Belum Baik</li> </ul>	4 Kelompok SPP
<ul style="list-style-type: none"> <li>• Anggota</li> </ul>	<ul style="list-style-type: none"> <li>• Pengurus Sudah Aktif</li> <li>• Belum Punya Modal</li> </ul>	5 Gapoktan
		6 Wirid Laki-Laki Dan Perempuan



S. Agung

PENGLOMPOKAN MASALAH

POTENSI	MASALAH
<ul style="list-style-type: none"> <li>• Badan Jalan</li> <li>• GORO</li> <li>• Swadaya</li> <li>• Pembesaran Lahan</li> <li>• Distribusi Hasil Tani</li> </ul>	<p>Jalan Usaha Tani Dusun I Jembatan Perahu Sepanjang 3 Km Arah Timur Rusak Berat Dan Drainase Sudah Menjepit Sehingga Lahan Perkebunan Dan Jalan Becak</p>
<ul style="list-style-type: none"> <li>• Badan Jalan Ada</li> <li>• Swadaya</li> <li>• GORO</li> </ul>	<p>Jalan Tani Dusun II Jembatan Perahu Ke Arah Barat Rusak Berat Sepanjang 3 Km Sulit Mengeluarkan Hasil Sawit</p>
<ul style="list-style-type: none"> <li>• Tenaga Kerja</li> <li>• GORO</li> <li>• Swadaya</li> <li>• Masyarakat</li> <li>• Badan Jalan</li> </ul>	<p>Jalan Tani Batang Bunut Sepanjang 1500 m Rusak Berat Sulit Mengeluarkan Hasil Panen Sawit, Jagung Dan Padi. Kalau Musim Hujan Sungai Meluap Sampai Ke Jalan</p>
<ul style="list-style-type: none"> <li>• Lokasi</li> <li>• Pembangunan</li> </ul>	<p>Masyarakat Sumber Agung Berkumpul Secara Umum Karena Gedung Pertemuan Retak-retak Kena Gempa Penerangan Listrik Tidak Mobiler</p>
<ul style="list-style-type: none"> <li>• Murid Ada</li> <li>• Lokasi</li> <li>• Pembangunan</li> </ul>	<p>Anak-anak Tidak Nyaman Dalam Belajar, Baca Tulis Al-Qur'an Dan Ilmu Agama</p>
<ul style="list-style-type: none"> <li>• Swadaya</li> <li>• GORO</li> <li>• Badan Jalan</li> </ul>	<p>Jalan Sampung Lobang RT.1 Dan 2 Dusun I 5 Jalur 2 Km</p>
<ul style="list-style-type: none"> <li>• Swadaya</li> <li>• GORO</li> <li>• Badan Jalan</li> </ul>	<p>Jalan Sampung RT.3 Dan RT.4 Dusun II Rusak dan Becak 2 Km 2 Jalur</p>
<ul style="list-style-type: none"> <li>• Swadaya</li> <li>• GORO</li> <li>• Badan Jalan</li> </ul>	<p>Jalan Tani RT.1 Dusun I Sepanjang 1 Km Rusak Sulit Mengeluarkan Hasil Panen sawit Tidak bisa Dilalui Roda Dua</p>
<ul style="list-style-type: none"> <li>• Swadaya</li> <li>• GORO</li> </ul>	<p>Jalan Tani Dan Perkebunan Masyarakat Sumber Agung Sering Kebanjiran Karena Sungai Batang Pinagar Dangkal Tersumbat Batang Sawit Pelapah Sawit Sepanjang 3 Km</p>
	<p>Jembatan Tani 7 Titik Masih Darurat. Petani Mengeluarkan Hasil Panen Harus Hati-hati Rawan Longsor Patah 5x5 Lima Titik, 8x4 Titik Dua Titik</p>
<p>Pipa 3,5 Km PDAM</p>	<p>Jorong Sumber Agung Masyarakat Dusun I Dan II Tidak Dapat Menikmati Air Bersih Air Berkarat Dan Bau</p>



12	Jalan Tani Batang Buntut Sepanjang 1,5 Km Rusak Berat Sulit Mengeluarkan Hasil panen Sawit, Jagung Dan Padi kalah Musim Hujan Air Sungai Meluap Sampai ke Jalan	<ul style="list-style-type: none"> <li>• Tenaga kerja</li> <li>• GORO</li> <li>• Swadaya Masyarakat</li> <li>• Badan Jalan</li> </ul>
13	Pemasangan Bronjong 2 Km. Dijalan Tani yang Dibangun Oleh PPK Tahun 2005. Pinggir Sungai Sering longsor Memakan Jalan PPK Membahayakan Bagi Kendaraan Roda Empat, Mengeluarkan Hasil Panen	<ul style="list-style-type: none"> <li>• GORO</li> <li>• Swadaya</li> </ul>
14	Pembinaan Generasi Muda Sering Kebut-Kebutan Dijalan. Bola Kaki Dan Volly	<ul style="list-style-type: none"> <li>• Tokoh Masyarakat</li> <li>• Lokasi ada</li> </ul>
15	Penambahan Tiang Listrik Dusun.I Dan Dusun.II, Masyarakat Sebagian Belum Menikmati Penerangan	<ul style="list-style-type: none"> <li>• Lokasi Ada</li> </ul>



## HASIL PENENTUAN PERINGKAT MASALAH

MASALAH	Urutan Peringkat	Jumlah Nilai	Tersedia Untuk Memecahkan	Sering Terjadi	Menghambat Peningkatan Pendapatan	Sangat Parah	Urutan Peringkat
2				5	5	5	1
3				5	5	5	25
4				5	5	5	24
5				5	5	5	2

Orong Sumber Gung	Masyarakat Dusun 1 Dan II Tidak Bisa Menikmati Air bersih	5	5	5	5	5	3
Alan Tani Batang Bunut Sepanjang 1500 M Rusak Berat. Sulit Dilalui Roda Dua	5	4	4	4	4	5	4
embatan Alan Tani Ada Sembilan Titik 5x5 : Tujuh Titik 8x4 : Dua Titik. embatan Derurat	4	5	4	5	2	21	5
Alan Tani RT.1 Dusun II Sepanjang 1 Km Rusak Berat Sulit Mengeluarkan Hasil Panen Dan Sulit Dilalui Roda Dua	4	3	3	4	5	19	7









## HASIL PENGKAJIAN DAN PEMECAHAN MASALAH

MASALAH	PENYEBAB	POTENSI	Alternatif Tindakan Pemecahan Masalah	Tindakan Yang Layak
<p>Salah Usaha Tani</p> <p>Permintaan Perahu Ke</p> <p>Arah Timut 3 km Rusak</p> <p>Perat Dan Drainase</p> <p>Juduh Penyempit</p> <p>Lahan</p> <p>Perkebunan Dan Jalan</p> <p>Becek</p>	<p>Tanah Masih Lunak</p>	<ul style="list-style-type: none"> <li>• Badan Jalan</li> <li>• GORO</li> <li>• Swadaya</li> <li>• Pembebasan Lahan</li> <li>• Retribusi Hasil Petani</li> </ul>		<p>Pengorekan Drainase Dan Jalan</p> <p>Pengerasan Jalan</p>
<p>Salah Tani</p> <p>Permintaan Perahu Ke</p> <p>Arah Barat Rusak Dan</p> <p>Becek</p>	<p>Tanah Lunak</p>	<ul style="list-style-type: none"> <li>• Badan Jalan</li> <li>• GORO</li> <li>• Swadaya</li> <li>• Lahan Luas Perkebunan Sawit</li> </ul>		<p>Pengerasan Jalan</p>
<p>Jalan Tani</p> <p>Sarang Bunut 1,5 m Rusak</p> <p>Perat Kena Banjir Jalan</p> <p>Becek</p>	<p>Tanah Lunak</p>	<ul style="list-style-type: none"> <li>• Badamn Jalan</li> <li>• GORO</li> <li>• Swadaya</li> </ul>		<p>Pengorekan</p>
<p>Masyarakat Berkumpul Secara Umum</p> <p>Karena Gedung Pertemuan Retak Mobiler</p> <p>Tidak Ada Penerangan Listrik Tidak Ada</p>	<p>Gempa</p>	<p>Lokasi Ada</p>		<p>Pembangunan</p>











## PENEMUAN PERINGKAT TINDAKAN

Tindakan Yang Layak	Pemenuhan Kebutuhan Orang Banyak	Dukungan Peningkatan Pendapatan Masyarakat	Dukungan Potensi	Jumlah Nilai	Peringkat Tindakan
Pengorekan Drainase Dan Pengerasan Jalan Tani Jambatan Perahu Arah Timut 3 Km Dusun.I	5	5	5	15	1
Pengerasan Jalan Tani Jambatan Perahu Ke Arah Barat 3 Km Dusun.II	5	5	4	14	2
Air Bersih Dusun.I Dan Dusun.II Pasang Pipa PDAM 3,5 Km	5	3	5	13	3
Jalan Tani Batang Buntut Rusak Berat 1,5 Km	5	3	4	12	4
Jambatan Tani 9 Titik 5x5=7 Titik, 4x9=2 Titik	5	1	5	11	5
Gedung Pertemuan Retak-retak Tidak Ada Mobiler Dan Pengerangan Dusun.II	5	1	4	10	6
Jaan Tani RT.1 Dusun.I Rusak Berat Sepanjang 1 Km	3	3	3	9	7





Ketrampilan	1	-	-	-	-	-	-
Untuk Kaum							
ibu-							
PKK							
Remuda							
Seni Budaya							
Kuda Lumping							
PKK							
Gapoktan							
Wirid Yasin							
Ibu-ibu Dan							
Bapak-bapak							

KECAMATAN KINALI KABUPATEN PASAMAN BARAT  
PROVINSI SUMATERA BARAT  
2010

KEJORONGAN SIDOMULYO

(RPJM)

RENCANA PEMBANGUNAN JANGKA MENENGAH



**BERITA ACARA  
PENGALIAN GAGASAN UNTUK RPJM  
TAHUN ANGGARAN 2010/2011**

Dalam rangka rencana Pengalihan gagasan di tiap-tiap Jorong untuk Rencana Pembangunan  
angka Menengah ( RPJM ) Nagari tahun 2010 di Kecamatan Kinall, Kabupaten Pasaman  
Barat, Propinsi Sumatera Barat maka pada hari ini :

Hari / Tanggal :  
Jam :  
Tempat :

Senin 29/11-2010  
09 s/d selesai  
Balau Peria hudo mulyo

Telah diselenggarakan Musyawarah Pengalihan Gagasan untuk RPJM yang dihadiri oleh  
Wakil-wakil dari masyarakat di Jorong serta unsur lain yang terkait dengan Jorong  
sebagaimana tercantum dalam lampiran *Daftar Hadir*.

Materi atau Topik yang dibahas dalam forum ini serta yang bertindak selaku unsur pimpinan  
rapat dan nara sumber adalah :

**A. Materi atau Topik**

1. Pengalihan Gagasan
2. Pengkajian Potret Jorong/ Peta Sosial
3. Pengkajian Kalender Musim
4. Pengkajian Diagram Kelembagaan
5. Pengisian Lampiran Pengelompokan Masalah dan Peringkat Masalah
6. Pengisian Lampiran Pengkajian Tindakan Pemecahan Masalah dan Peringkat  
Tindakan
7. Penyusunan RKTTL
8. Tanya Jawab
9. Dan Lain-lain yang dirasa perlu

**B. Unsur Pimpinan Rapat dan Nara Sumber**

Pimpinan Rapat :	Kep. Jorong	Dari	KPM U
Sekretaris / Notulis :	W. Jangkaman	Dari	KPM U
Nara Sumber :	1. Antasan	Dari	KPM U
	2. Tami	Dari	KPM U
	3. Jorong/ Pas	Dari	Kepala Jorong
	4. ....	Dari	.....
	5. ....	Dari	.....
	6. ....	Dari	.....
	7. ....	Dari	.....
	8. ....	Dari	.....

Setelah dilakukan pembahasan dan diskusi terhadap materi atau topik diatas selanjutnya  
seluruh peserta memutuskan dan dapat menyepakati beberapa hal yang berketetapan menjadi  
keputusan akhir dari Musyawarah Pengalihan Gagasan RPJM Yaitu(terlampir)



Demikianlah Berita Acara ini dibuat dan disahkan dengan penuh tanggung jawab agar dapat dipergunakan sebagaimana mestinya.

Sidomulyo 29/11 - 2016

Notulis / Sekretaris

(Witarsasmi: SH)

Pimpinan Rapat  
Bego. S



Mengetahui dan Menyetujui:  
Wakil dari Peserta Musyawarah

NO	NAMA	ALAMAT	JORONG	TANDA TANGAN
1	Atmo pjo	Sidomulyo	1	
2	Pudamaw	---	---	
3	Wartaman	---	---	
4	Muranti	Sidomulyo	3	
5	Friono	---	---	
6	Sari.s	---	---	
7	Murni	---	---	
8	Pajo.s	Sidomulyo	7	
9	Jariman	---	---	
10	Su apta	---	---	



Notulen Musyawarah Penggalan Gagasan

Penggalan Gagasan

Tgl. 29-11-2010  
Baan Desa Adomulyo

Acara  
Hari / Tanggal  
Tempat

Hasil kesimpulan yang dapat diambil dari Musyawarah ini adalah :

1. Memunculkan gagasan sebanyak 13 macam -  
Usulan

2. - Sediakan Usulan berdasarkan alat kayu potret dan  
- Sediakan Usulan berdasarkan alat kayu kalender muslim

- Tiga Usulan berdasarkan alat lain diagram

Kelompok

3. Hasil penentuan penggalan masalah karena usulan  
Sudah kami masak di belaham seperti seperti

golong dibantu oleh tim II, maka dengan  
hasil penggalan I dan seterusnya sebagai mana

ke nomor urut yang terlampir pada kelangka

hasil penggalan masalah.








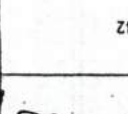

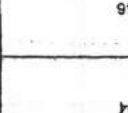

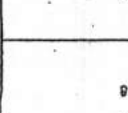
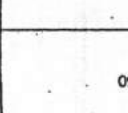



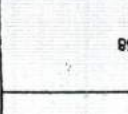



**DAFTAR HADIR**

MUSYAWARAH PENGALAN GAGASAN  
 tanggal 11-11-1990  
 di Gedung Korpri  
 Jakarta

NAMA	LP	JABATAN	ALAMAT	TANDA TANGAN
Adianto	L	Ketua	B. Darmaya	
Widono	L			
Kiman	L			
Widhi	L	Manajemen		
Sos. S.	L	Manajemen		
Sos.	L	Manajemen		
Prayono	L	Tani		
Hah	L	Bendahara		
Wartan	L	Musker		
Wartanto	L	Tani		
W. P. 12	L	Tani		
W. P. 11	L	TANI		
W. P. 13	L	TANI		
W. P. 16	L	Tani		
W. P. 17	L	Tani		
W. P. 18	L	Tani		
W. P. 19	L	Tani		
W. P. 20	L	Tani		
W. P. 21	L	Tani		
W. P. 22	L	Tani		
W. P. 23	L	Tani		
W. P. 24	L	Tani		
W. P. 25	L	Tani		
W. P. 26	L	Tani		
W. P. 27	L	Tani		
W. P. 28	L	Tani		
W. P. 29	L	Tani		
W. P. 30	L	Tani		

Lembar 1 dari .....



NAMA	L/P	JABATAN	ALAMAT	TANDA TANGAN
...	L	Anggota	...	
...	L	Anggota	...	
...	L	Anggota	...	
...	L	Anggota	...	
...	L	Anggota	...	
...	L	Anggota	...	
...	L	Anggota	...	
...	L	Anggota	...	
...	L	Anggota	...	
...	L	Anggota	...	
...	L	Anggota	...	
...	L	Anggota	...	
...	L	Anggota	...	
...	L	Anggota	...	
...	L	Anggota	...	
...	L	Anggota	...	
...	L	Anggota	...	
...	L	Anggota	...	

Handwritten notes and signatures on the right margin of the page.



DAFTAR MASALAH DAN POTENSI DARI POTRET DESA

Potensi	Masalah
- Pembebasan lahan - Swadaya msyarakat - Luas areal perkebunan ± 120 Ha	Petani Dusun III Sidomulyo sangat kesulitan mengeluarkan hasil tani. Jalan sepanjang 1500 m tidak layak untuk mengeluarkan hasil pertanian tersebut karena jalan tersebut tidak bisa dilewati mobil. Jalan sepanjang ± 1500 m
- Badan jalan - Koral - Swadaya msyarakat - Masyarakat ± 115 KK	Petani Dusun I sidomulyo sangat mengeluh dan kesulitan untuk memanen hasil pertanian tersebut karena jalan yang nyaman karena disaat penghujan jalan banyak genang air dan pada saat kemarau jalan berdebu
- Swadaya msyarakat - Lokasi pembangunan - Anak murid 46 - Guru 3	Proses belajar mengajar anak TK kurang nyaman karena digunakan terbelengkalai dan fasilitas yang tidak mencukupi
- Swadaya msyarakat - Lokasi pembangunan	Manajemen balai desa Sidomulyo kurang terjamin keamanannya karena fasilitas yang sangat kurang keindahan, ketertarikan, kenyamanan
- Tempat pemukiman - Pembesasan lahan - Masyarakat ± 78 KK - Swadaya msyarakat	Masyarakat dusun III sebagian belum dapat menikmati penerangan lampu PLN
- Lokasi	Proses belajar mengajar anak murid dalam bidang agama kurang efektif (Praktek sholat)
- Swadaya msyarakat - Pembebasan lahan	Masyarakat Dusun I dan II sudah layak untuk menambak pemukiman karena sudah sangat sempit dan membutuhkan areal pemukiman baru sepanjang 800 m dan
- Swadaya msyarakat - Pembebasan lahan	Masyarakat Dusun I dan II sudah layak untuk menambak pemukiman karena sudah sangat sempit dan membutuhkan areal pemukiman baru sepanjang 800 m dan

- Badan jalan  
 - Koral  
 - Swadaya msyarakat

Masyarakat Dusun I dan II sudah layak untuk menambak pemukiman karena sudah sangat sempit dan membutuhkan areal pemukiman baru sepanjang 800 m dan



DAFTAR MASALAH DAN POTENSI DARI KALENDER MUSIM

MASALAH	POTENSI
ada dua titik jembatan di Dusun III rawan longsor disaat hujan tanah terkikis oleh derasnya air	- Swadaya

DAFTAR MASALAH DAN POTENSI DARI BAGAN KELEMBAGAN

LEMBAGA	MASALAH	POTENSI
<ul style="list-style-type: none"> <li>- Kurang keterampilan</li> <li>- Fasilitas tidak ada</li> <li>- Tenaga pelatih</li> </ul>	<ul style="list-style-type: none"> <li>- Anggota 40 orang</li> <li>- Tempat pelatihan</li> </ul>	
<ul style="list-style-type: none"> <li>- Kekurangan gizi untuk Balita</li> <li>- Honor Kader</li> </ul>	<ul style="list-style-type: none"> <li>- Kader 3 orang</li> </ul>	
<ul style="list-style-type: none"> <li>- Kurangnya ilmu pengetahuan mengenai budidaya ikan lele</li> <li>- Menyediakan bibit</li> </ul>	<ul style="list-style-type: none"> <li>- Anggota 20 orang</li> <li>- Kolam</li> </ul>	



PENGLOMPOKAN MASALAH

*Sidomulyo*

MASALAH	POTENSI
Petani Dusun III Sidomulyo sangat ingin mengeluarkan hasil tani. Jalan yang 1500 m tidak layak ditambah (satu buah jalan setapak) + 8	- Pembebasan lahan - Swadaya masyarakat - Luas areal perkebunan ± 120 Ha
Petani Dusun I sidomulyo sangat sulit dan kesulitan untuk mengeluarkan pertanian tersebut karena jalan tersebut bisa dilewati mobil. Jalan sepanjang ±	- Badan jalan - Pembebasan lahan - Swadaya masyarakat - Luas areal perkebunan ± 140 Ha
ukiman masyarakat Dusun II Sidomulyo ayak atau kurang nyaman karena disaat hujan jalan banyak tergenang air dan saat kemarau jalan berdebu	- Badan jalan sebagian koral - Swadaya masyarakat - Masyarakat ± 115 KK
belajar mengajar anak TK kurang karena bangunan terbelengkalai dan yang tidak mencukupi	- Swadaya masyarakat - Lokasi pembangunan - Anak murid 46 - Guru 3
man balai desa Sidomulyo kurang min keamanan keindahan karena fasilitas sangat kurang keindahan, ketertiban,	- Swadaya masyarakat - Lokasi pembangunan
Prakat dusun III sebagian belum dapat mati penerangan lampu PLN	- Tempat pemukiman - Pembebasan lahan - Masyarakat ± 78 KK - Swadaya masyarakat
belajar mengajar anak murid dalam agama kurang efektif (Praktek sholat)	- Lokasi
Prakat Dusun I dan II sudah layak untuk ubah areal pemukiman karena sudah sempit dan membutuhkan areal kuman baru sepanjang 800 m dan	- Swadaya masyarakat - Pembebasan lahan

POTENSI	MASALAH
<ul style="list-style-type: none"> <li>- Swadaya masyarakat</li> <li>- Pembebasan lahan</li> </ul>	<p>...sangat kesulitan. Setiap kali mengadakan ... Karena jalan yang sangat sempit ... gorong jalan 50 m. (Jalan tidak</p>
<ul style="list-style-type: none"> <li>- Swadaya</li> </ul>	<p>... titik jembatan di Dusun III rawan ... disaat penghujan tanah terkikis oleh ... air</p>
<ul style="list-style-type: none"> <li>- Anggota 40 orang</li> <li>- Tempat pelatihan</li> </ul>	<p>...ang keterampilan ...stias tidak ada ...aga pelatih</p>
<ul style="list-style-type: none"> <li>- Kader 3 orang</li> </ul>	<p>...ANDU : ...kurangan gizi untuk Balita ...Kader</p>
<ul style="list-style-type: none"> <li>- Anggota 20 orang</li> <li>- Kolam</li> </ul>	<p>...pok Peternak Ikan Lele : ...ngnya ilmu pengetahuan mengenai ...idaya ikan lele ...nyediakan bibit</p>
<ul style="list-style-type: none"> <li>- Badan Jalan Suar Kersek</li> </ul>	<p>...kasis Sd. Mulyo Kesulitan ...Car dalam transportasi ...Jln Sepanjang Ikm en ...Kusuma tidak layak</p>



HASIL PENGKAJIAN DAN PEMECAHAN MASALAH

Tindakan Yang Layak	Pembuatan jalan sepanjang ± 1500 m + 1 jembatan + 8 orang Dusun III	Pengerasan jalan tani sepanjang ± 1500 m Dusun I	Pengaspalan jalan Dusun II ± 1000 m
Alternatif Tindakan Pemecahan Masalah			
Potensi	<ul style="list-style-type: none"> <li>- Pembebasan lahan</li> <li>- Swadaya masyarakat</li> <li>- Luas areal ± 120 Ha</li> <li>- perkebunan</li> </ul>	<ul style="list-style-type: none"> <li>- Badan jalan</li> <li>- Pembebasan lahan</li> <li>- Swadaya masyarakat</li> <li>- Luas areal ± 140 Ha</li> <li>- perkebunan</li> </ul>	<ul style="list-style-type: none"> <li>- Badan jalan sebagian koral</li> <li>- Swadaya masyarakat</li> <li>- Masyarakat ± 115 KK</li> </ul>
Penyebab	Belum adanya jalan	Kondisi jalan masih tanah	Kondisi jalan masih koral
Masalah	Dusun Sidomulyo kesulitan panen hasil jalan 1500 m layak jembatan jalan + 8	Dusun I sangat dan untuk panen hasil tersebut jalan tidak bisa mobil. ±	Karat Dusun Mulyo tidak kurangi karena penghujan nyak air dan kemarau debu

Tindakan Yang Layak	Alternatif Tindakan Pemecahan Masalah	Melanjutkan pembangunan gedung TK + Mobiler + Alat peragaan + Honor guru	Pembuatan pagar sekeliling balai desa sepanjang 50 x 150 m	Pemasangan tonggak dan kabel listrik	Pembangunan musholla
Masalah	Proses belajar mengajar anak TK kurang nyaman karena bangunan dan belengkalai tidak fasilitas yang tidak mencukupi	Belum ada pagar	Belum ada pagar	Belum masuknya aliran listrik	Belum ada tempat ibadah di SD 15
Penyebab	Kurang layak bangunan TK tersebut	Kurang layak bangunan TK tersebut	Kurang layak bangunan TK tersebut	Belum masuknya aliran listrik	Belum ada tempat ibadah di SD 15
Potensi	Swadaya masyarakat lokasi pembangunan Anak murid 46 Guru 3	Swadaya masyarakat lokasi pembangunan Anak murid 46 Guru 3	Swadaya masyarakat lokasi pembangunan Anak murid 46 Guru 3	Tempat pemukiman pembebasan lahan Masyarakat 78 KK Swadaya masyarakat	Tempat pemukiman pembebasan lahan Masyarakat 78 KK Swadaya masyarakat



Masalah	Penyebab	Potensi	Alternatif Tindakan Pemecahan Masalah	Tindakan Yang Layak
<p>Asyarakat Dusun I dan II sudah layak (jalan setapak) untuk menamban pemukiman dan memperluas areal pemukiman karena sudah sangat sempit dan membutuhkan areal pemukiman baru sepanjang 800 m pembatasan</p>	<p>Belum ada jalan (jalan setapak)</p>	<p>- Swadaya masyarakat lahan - Pembebasan lahan</p>		<p>Pembukaan jalan dan jembatan sepanjang 800 m (Dusun I &amp; II)</p>
<p>ada umumnya pada Sidomulyo sangat merasa sulit. Setiap kali mengadakan pertemuan. Karena an yang sangat sempit dan gorong-gorong jalan tidak</p>	<p>Jalan rusak</p>	<p>- Swadaya masyarakat lahan - Pembebasan lahan</p>		<p>Pengaspalan atau pengecoran jalan + 2 buah gorong-gorong sepanjang 50 m</p>
<p>KK : Kurang keterampilan dan fasilitas tenaga pelatih</p>	<p>Kurangnya pembinaan keterampilan dan fasilitas</p>	<p>- Anggota 40 orang tempat pelatihan</p>		<p>Pelatihan jahit-menjahit</p>
<p>OSYANDU : Kekurangan gizi untuk Balita Honor Kader</p>	<p>Kurangnya gizi balita dan honor kader</p>	<p>- Kader 3 orang</p>		<p>Pemberian makanan tambahan</p>

Tindakan Yang Layak	Alternatif Tindakan Pemecahan Masalah	Potensi	Penyebab	Masalah
Penyuluhan dan penyediaan bibit lele		- Anggota 20 orang - Kolum	Kurangnya pengelolaan budidaya lele dan penyediaan bibit	Kelompok Permak Ikan Lele : Kurangnya ilmu pengetahuan mengenai budidaya ikan lele Menyediakan bibit
Penyambutan - ngan pungg - dan DSN di Wengay Plawua V 1 km.		- Berhijrah - Suci ker- luf	Jalan rusak - Ber- - Cawang Cawang	Magareka Ed. wal - sakti bertransfor - st mauin psmi - karena jlm sepan - ng 1 km tidak layak



HASIL PENELITIAN PERINGKAT MASALAH

Masalah	2	3	4	5	6	7	8	9
Dirasakan Oleh Orang Banyak	5	5	5	5	5	5	5	5
Sangat Parah	5	5	5	5	5	5	5	5
Menghambat Peningkatan Pendapatan	5	5	5	5	5	5	5	5
Sering Terjadi	5	5	5	5	5	5	5	5
Tersedia Untuk Memecahkan Masalah	5	5	5	5	5	5	5	5
Jumlah Nilai	25	25	25	25	25	25	25	25
Urutan Peringkat	1	1	1	1	1	1	1	1
Para Petani Dusun III	Sidomulyo sangat kesulitan mengeluarkan hasil tani. Jalan sepanjang 1500 m tidak layak ditambah jembatan (satu buah jalan setapak) + 8 Gorong	5	5	5	5	5	5	5
Para Petani Dusun I sidomulyo	sangat mengeluh dan kesulitan untuk mengeluarkan hasil pertanian tersebut karena jalan tersebut tidak bisa dilewati mobil. Jalan sepanjang ± 1500	4	4	4	4	4	4	4
Perumahan masyarakat Dusun	Sidomulyo tidak layak atau kurang nyaman karena disaat penghujan jalan banyak tergenang air dan pada saat kemarau jalan berdebu	3	3	3	3	3	3	3
Proses belajar mengajar anak TK kurang nyaman karena	Proses belajar mengajar anak TK kurang nyaman karena lingkungan terbelengkalai dan kualitas yang tidak mencukupi	4	4	4	4	4	4	4
Penggunaan balai desa	Penggunaan balai desa Sidomulyo kurang terjamin keamanan keindahan karena kualitas yang sangat kurang endahan, ketertiban, kenyamanan	5	5	5	5	5	5	5
Asyarakat dusun III sebagian	Asyarakat dusun III sebagian Sidomulyo dapat menikmati perencanaan lampu PLN	3	3	3	3	3	3	3





Masalah	Dirasakan Oleh Orang Banyak	Sangat Parah	Menghambat Peningkatan	Sering Terjadi	Tersedia Untuk Memecahkan Masalah	Jumlah Nilai	Urutan Peringkat
Kolompok Peternak Ikan Lele Kurangnya ilmu pengetahuan mengenai budidaya ikan lele Menyediakan bibit	2		3		2	7	10
Masyarakat di sekitar mengalami kesulitan transportasi menuju kasua v karena jarak yang 1 km dari layer					1	6	15
2	3	4	5	6	7	8	9

PENENTUAN PERINGKAT TINDAKAN

Pemenuhan Kebutuhan Orang Banyak	Dukungan Pendapatan Masyarakat	Dukungan Potensi	Jumlah Nilai	Peringkat Tindakan
tan jalan tani ng ± 1500 m + 1 n + 8 gorong Dusun	5	3	13	1
san jalan tani ng ± 1500 m Dusun I	5	2	12	2
rtakan pembangunan TK + Mobiler + Alat n + Honor guru	4	5	11	3
rgan tonggak dan rtik	5	4	10	4
aan jalan dan n sepanjang 800 m (I & II)	4	3	9	5
alan jalan Dusun II ±	3	3	8	6
tan pagar sekeliling a sepanjang 50 x	5	1	7	7
an makanan	4	1	6	8
rt jahit - menjahit	3	1	5	9
tan dan penyediaan	2	1	4	10
alan atau pengcoran an bola buah gorong - epanjang 50 m				
gunan musholla				
m bangunan peng- an Dsn II mnu- sma V (sepanjang ± m.	3		3	11



Andrius


16-Dec-10



TA. 2011-2015

PROVINSI SUMATERA BARAT

KECAMATAN KINALI KABUPATEN PASAMAN BARAT



KINALI

KEJORONGAN BANGUN REJO

( R P J )

MENENGAH

RENCANA PEMBANGUNAN JANGKA

**BERITA ACARA  
PENGALIAN GAGASAN UNTUK RPKM  
TAHUN ANGGARAN 2010/2011**

Dalam rangka rencana Pengalian gagasan di tiap-tiap Jorong untuk Rencana Pembangunan Jangka Menengah ( RPKM ) Nagari tahun 2010 di kecamatan Kinall, Kabupaten Pasaman Barat, Propinsi Sumatera Barat maka pada hari ini :

Hari / Tanggal : Rabu, 1 Desember 2010  
Jam : 14.00 WIB s/d selesai  
Tempat : RUMAH YAHY

Telah diselenggarakan Musyawarah Pengalian Gagasan untuk RPKM yang dihadiri oleh Wakil-wakil dari masyarakat di Jorong serta unsur lain yang terkait dengan Jorong sebagaimana tercantum dalam lampiran *Daftar Hadir*.

Materi atau Topik yang dibahas dalam forum ini serta yang bertindak selaku unsur pimpinan rapat dan nara sumber adalah :

**A. Materi atau Topik**

1. Pengalian Gagasan
2. Pengalian Potret Jorong/ Peta Sosial
3. Pengalian Kalender Musim
4. Pengalian Diagram Kelambagaan
5. Pengalian Lampiran Pengelompokan Masalah dan Peringkat Masalah dan Peringkat
6. Pengalian Lampiran Pengalian Tindakan Pemecahan Masalah dan Peringkat Tindakan
7. Penyusunan RKT
8. Tanya Jawab
9. Dan Lain-lain yang dirasa perlu

**B. Unsur Pimpinan Rapat dan Nara Sumber**

- |                      |   |                    |   |      |                |
|----------------------|---|--------------------|---|------|----------------|
| Pimpinan Rapat       | : | 2. Dt. Rafe Mardik | : | Dari | 11m 11         |
| Sekretaris / Notulis | : | Korrius            | : | Dari | leppata jorong |
| Nara Sumber          | : | 1. Yurni           | : | Dari | leppata jorong |
|                      | : | 2. Subarsono       | : | Dari | leppata jorong |
|                      | : | 3. Jambak SP       | : | Dari | leppata jorong |
|                      | : | 4. ....            | : | Dari | .....          |
|                      | : | 5. ....            | : | Dari | .....          |
|                      | : | 6. ....            | : | Dari | .....          |
|                      | : | 7. ....            | : | Dari | .....          |
|                      | : | 8. ....            | : | Dari | .....          |

Setelah dilakukan pembahasan dan diskusi terhadap materi atau topik diatas selanjutnya seluruh peserta memutuskan dan dapat menyepakati beberapa hal yang berketetapan menjadi keputusan akhir dari Musyawarah Pengalian Gagasan RPKM Yaitu (terlampir)



Demikianlah Berita Acara ini dibuat dan disahkan dengan penuh tanggung jawab agar dapat dipergunakan sebagaimana mestinya.

Pajang, 1 Desember 2010

Notulis / Sekretaris

*[Handwritten signature]*

( ANDRIUS )

Pimpinan Rapat

*[Handwritten signature]*

( 2. Pt. Rajo Magik )

Bugetahui :  
Wakil Ketua Kinali



Mengetahui dan Menyetujui :  
Wakil dari Peserta Musyawarah

NO	NAMA	ALAMAT	JORONG	TANDA TANGAN
1	ANDRIUS	Langgam		<i>[Signature]</i>
2	2. Pt. Rajo Magik	Sg. Balai		<i>[Signature]</i>
3	JAMIKUS. SP.	B. Bep.		<i>[Signature]</i>
4	SAMUD	- - -		<i>[Signature]</i>
5	HATMEN	San mury		<i>[Signature]</i>
6	Poni	- - -		<i>[Signature]</i>
7	TARTI	- - -		<i>[Signature]</i>
8	JAMIKUS. SP.	Bg. Bepo.		<i>[Signature]</i>
9	XIARSO.	San mury		<i>[Signature]</i>
10	PAYITNO.	San mury		<i>[Signature]</i>

Tambahannya Peserta & nomor : ?



Notulen Musyawarah Penggalan Gagasan

Acara : PPTM Timbul Jelang  
Hari / Tanggal : Rabu 1 Desember 2010  
Tempat : Ruwah Yakin

Hasil kesimpulan yang dapat diambil dari Musyawarah ini adalah :

1. Segenap Anggota STJMS Masyarakat :

- a. 15 usulan Bar: Petret Desa
- b. 12 usulan Bar: Kalender Muslim
- c. 7 usulan Bar: Bangun Kelenteng
- d. Jumlah usulan PPTM kegiatan Bangun Raje 34 usulan.
- e. Pengusulan Tim hasil pertemuan persingkat
- f. Usulan tidak dipertahankan paper 21 catat
- g. Usulan (Korke-keke)



**DAFTAR HADIR**

Kota : MUSYAWARAH PENGALIAN GAGASAN  
 Hari / Tanggal : Rabu, Desember 2010  
 Tempat : Di rumah giatun.....

NO	NAMA	L/P	JABATAN	ALAMAT	TANDA TANGAN
1	Jamrus S.	L	Di. Remudel.	Bangun Kego.	
2	Mugarnaw	L		B. Pego.	
3	PARDI				
4	TAKWID.		TANI		
5	KADU				
6	MARSA	L			
7	Sugiman	L			
8	Widodo	L			
9	Karno f.		Masyaraka.		
10	JALAKI	L	TANI		
11	Samad.	L	Sida wakti		
12	Nquliman	L	Sari wuljo.		
13	Daniel	L	Sari wuljo.		
14	DWARDI	L	Sari wuljo.		
15	SURETIMAN	L	Sari wuljo.		
16	SCARDI	L			
17	Sulke sum.	L	Karjawan	B. Pego.	
18	ZDI Kayomagak	L	RPTM	kinaki	
19	Vunha	P.	"	"	
20	KRMI	P.	TANI	B. Pego	
21	NARM!	P.	"	B. Kego	
22	TANU	P.	R. Pango	"	
23	ANDRIUS	L	Tim "	RANCO	
24	Kariyo	L	"	B. Kego	
25	Sugyano	L	"		
26	Hacoto	L	Masyaraka	Sari wuljo	
27	Kasno	L	"	Sari wuljo.	
28	TANI	P.	"	Sari wuljo.	
29	Rahmno	L	"	"	
30	GIDAN	L	"	"	

Lembar 1 dari .....



DAFTAR MASALAH DAN POTENSI DARI

POTRET DESA

MASALAH	POTENSI
<p>Jalan mengangkut hasil bumi tergantung pada PT LIN karena masyarakat memakai jalan PT LIN panjang 1,5 Km, Bandar jalan belum selesai 1,5 Km, Jembatan belum ada lokasi dusun Padang sari</p>	<p>✓ Tenaga kerja ✓ Alat Tukang ✓ Swadaya ✓ Lokasi jalan sudah dibebaskan</p>
<p>Lokasi Dusun sari mulyo, jalan rusak berat tidak dapat dilewati kendaraan roda 4 panjang 1,5 Km, Jembatan belum maksimal untuk angkutan roda 4, Bandar jalan belum ada, polongan belum ada</p>	<p>✓ Tenaga kerja ✓ Alat Tukang ✓ Swadaya ✓ Lokasi jalan sudah dibebaskan</p>
<p>Lokasi dusun siyang, Jembatan runtuh akibat gempa panjang 10 m, jalan rusak panjang 300 m, Bandar jalan belum ada</p>	<p>✓ Tenaga kerja ✓ Alat Tukang ✓ Swadaya ✓ Lokasi jalan, Bandar, Jembatan sudah dibebaskan</p>
<p>Lokasi dusun padang canduh, gedung dan mobilie TK Rusak berat akibat gempa</p>	<p>✓ Tenaga kerja ✓ Alat Tukang ✓ Swadaya ✓ Lokasi jalan, Bandar, sudah dibebaskan</p>
<p>Lokasi dusun sidomukti, jalan rusak berat, Bandar jalan belum sempurna</p>	<p>✓ Tenaga kerja ✓ Alat Tukang ✓ Swadaya ✓ Lokasi jalan dan bandar sudah dibebaskan</p>
<p>Lokasi dusun Sari mulyo, gedung polindes rusak berat</p>	<p>✓ Bidan desa 1 orang ✓ Perawat 2 orang ✓ Lokasi sudah bebas ✓ Tenaga kerja ✓ Alat Tukang ✓ Swadaya</p>
<p>Lokasi dusun Sari mulyo, sulitnya petani mendapatkan pupuk subsidi, walaupun ada harganya mahal, maka dibutuhkan pupuk alternative kompos.</p>	<p>✓ Tenaga Pelatih ada ✓ Lokasi sudah dibebaskan ✓ Bahan pokok ada ✓ Uji labor sudah keluar ✓ Struktur organisasi ada ✓ Lahan dan petani ada</p>
<p>Lokasi dusun Padang canduh ke dusun sari mulyo, jalan rusak berat sulit dilalui kendaraan roda 4 panjang 2,5 Km, perlu pengaspalan dan cuci parit</p>	<p>✓ Lokasi sudah dibebaskan ✓ Tenaga kerja ✓ Alat Tukang ✓ Swadaya</p>
<p>Lokasi dusun sidomukti ke Jorong sidodadi, jalan rusak berat dan dilalui kendaraan roda 4 panjang 1,5 Km, perlu pengaspalan dan cuci parit</p>	<p>✓ Lokasi sudah dibebaskan ✓ Tenaga kerja ✓ Alat Tukang ✓ Swadaya</p>
<p>Lokasi dusun sari mulyo ke Jorong sidodadi, jalan rusak berat sulit dilalui kendaraan roda 4 panjang 1,5 Km, perlu pengaspalan dan</p>	<p>✓ Tenaga kerja ✓ Lokasi sudah dibebaskan</p>



MASALAH	POTENSI
<b>MUSIM HUJAN</b> Bandar jalan tidak maksimal, air Bandar sering melimpah pada musim hujan	<ul style="list-style-type: none"> <li>✓ Tenaga kerja</li> <li>✓ Alat Tukang</li> <li>✓ Swadaya</li> </ul>
Peranggutan hasil bumi musim hujan sering terganggu, jalan sulit dilewati, Bandar jalan belum maksimal	<ul style="list-style-type: none"> <li>✓ Lokasi Bandar buangan sudah dibebaskan</li> <li>✓ Tenaga kerja</li> <li>✓ Alat Tukang</li> <li>✓ Swadaya</li> </ul>
Musim hujan peternak sulit mendapatkan rumput pakan ternak, peternak tidak memiliki lahan untuk rumput pakan ternak, penyulhan masih kurang	<ul style="list-style-type: none"> <li>✓ kandang</li> <li>✓ Peternak</li> <li>✓ ternak</li> </ul>
Tanaman pertanian musim hujan sering terganggu (busuk buah, mati gadis, tumbuh sebelum panen)	<ul style="list-style-type: none"> <li>✓ PPL Pertanian</li> <li>✓ Lahan pertanian</li> </ul>
Lokasi padang canduh, tanah longsor bila hujan terus menerus (erosi) panjang 500 m, belum ada Bandar buangan	<ul style="list-style-type: none"> <li>✓ Lokasi untuk bronjong dan Bandar buangan sudah ada</li> <li>✓ Tenaga kerja</li> <li>✓ Alat Tukang</li> <li>✓ Swadaya</li> </ul>
Musim hujan sering banjir, perlu drainase jalan panjang 5 km	<ul style="list-style-type: none"> <li>✓ Lokasi Bandar buangan sudah dibebaskan</li> <li>✓ Tenaga kerja</li> <li>✓ Alat Tukang</li> <li>✓ Swadaya</li> </ul>
Sering banjir musim hujan, sungai sering melimpah, perlu bronjong untuk tanggul	<ul style="list-style-type: none"> <li>✓ Lokasi untuk bronjong sudah ada</li> <li>✓ Tenaga kerja</li> <li>✓ Alat Tukang</li> <li>✓ Swadaya</li> </ul>
Wabah penyakit demam, sakit perut, karena kurangnya penyulhan kesehatan	<ul style="list-style-type: none"> <li>✓ Bidan desa 1 orang</li> <li>✓ Perawat 2 orang</li> <li>✓ Polindes</li> </ul>
<b>MUSIM PANAS</b> Hasil Pertanian menurun, tanaman kekurangan air	<ul style="list-style-type: none"> <li>✓ Lahan pertanian dan perkebunan</li> <li>✓ petani</li> <li>✓ Polindes</li> </ul>
Wabah penyakit ispa	<ul style="list-style-type: none"> <li>✓ Polindes</li> </ul>

DAFTAR MASALAH DAN POTENSI DARI KALENDER MUSIM

<ul style="list-style-type: none"> <li>✓ Alat Tukang</li> <li>✓ Swadaya</li> </ul>	<ul style="list-style-type: none"> <li>✓ Lokasi sudah dibebaskan</li> <li>✓ Tenaga kerja</li> <li>✓ Alat Tukang</li> <li>✓ Swadaya</li> </ul>	<p>Lokasi dusun Sari mulyo, jalan rusak berat, panjang 1 km, Bandar dan sudah datar dengan tanah.</p>
<ul style="list-style-type: none"> <li>✓ Lokasi sudah dibebaskan</li> <li>✓ Tenaga kerja</li> <li>✓ Alat Tukang</li> <li>✓ Swadaya</li> </ul>	<ul style="list-style-type: none"> <li>✓ Lokasi sudah dibebaskan</li> <li>✓ Tenaga kerja</li> <li>✓ Alat Tukang</li> <li>✓ Swadaya</li> </ul>	<p>Lokasi dusun Sari mulyo, Kantor LKMA masih mengontrak, perlu untuk mendirikan kantor sendiri</p>
<ul style="list-style-type: none"> <li>✓ Lokasi sudah dibebaskan</li> <li>✓ Tenaga kerja</li> <li>✓ Alat Tukang</li> <li>✓ Swadaya</li> </ul>	<ul style="list-style-type: none"> <li>✓ Lokasi sudah dibebaskan</li> <li>✓ Tenaga kerja</li> <li>✓ Alat Tukang</li> <li>✓ Swadaya</li> </ul>	<p>Lokasi Jorong Bangun rejo, belum ada jalan mengangkut hasil bumi dari bangun rejo ke alamanda panjang 4,5 km, Jembatan panjang 10 m belum ada, Bandar jalan belum ada</p>
<ul style="list-style-type: none"> <li>✓ Lokasi sudah dibebaskan</li> <li>✓ Tenaga kerja</li> <li>✓ Alat Tukang</li> <li>✓ Swadaya</li> </ul>	<ul style="list-style-type: none"> <li>✓ Lokasi sudah dibebaskan</li> <li>✓ Tenaga kerja</li> <li>✓ Alat Tukang</li> <li>✓ Swadaya</li> </ul>	<p>Lokasi Simpang pasar padang canduh rawan kecelakaan, perlu tugu dan rambu-rambu lalu lintas</p>



POTENSI	MASALAH	LEMBAGA
<ul style="list-style-type: none"> <li>➤ Anggota aktif</li> <li>➤ Pengurus aktif</li> </ul>	<ul style="list-style-type: none"> <li>○ Guru tetap tidak ada</li> <li>○ Kurang Pelatihan</li> <li>○ Kurang Pembinaan</li> </ul>	<p>Yasin</p>
<ul style="list-style-type: none"> <li>➤ Pengurus ada</li> <li>➤ Anggota ada</li> <li>➤ Dana Wisma</li> </ul>	<ul style="list-style-type: none"> <li>○ Anggota sulit berkumpul</li> <li>○ Tidak ada dana kegiatan</li> <li>○ Pembinaan anggota</li> </ul>	<p>Yasin</p>
<ul style="list-style-type: none"> <li>➤ Guru ada</li> <li>➤ Murid ada</li> <li>➤ Tempat ada</li> </ul>	<ul style="list-style-type: none"> <li>○ Guru Kurang</li> <li>○ Dana Kurang</li> <li>○ Pembinaan Kurang</li> <li>○ Pelatihan Guru TPA Tidak ada</li> </ul>	<p>Yasin</p>
<ul style="list-style-type: none"> <li>➤ Lapangan bola kaki 1, volley 2, bulu tangkis 3, lapangan takraw</li> <li>➤ Pemuda-pemudi aktif</li> <li>➤ Pengurus ada</li> </ul>	<ul style="list-style-type: none"> <li>○ Kurang Terampil</li> <li>○ Kurang anggaran</li> <li>○ Bola Kaki Kurang Pelatih Bola Tidak ada</li> <li>○ Miras</li> <li>○ Judi</li> <li>○ Lapangan Tennis Meja</li> <li>○ Banyak Pengangguran karena kurangnya lapangan pekerjaan</li> </ul>	<p>Yasin</p>
<ul style="list-style-type: none"> <li>➤ Anggota aktif</li> <li>➤ Pengurus ada</li> <li>➤ Tempat ada</li> </ul>	<ul style="list-style-type: none"> <li>○ Kekurangan Anjing, sarana dan prasarana</li> <li>○ Masyarakat tidak tahu</li> <li>○ Tidak ada kunjungan kerja</li> </ul>	<p>Yasin</p>
<ul style="list-style-type: none"> <li>➤ Anggota aktif</li> <li>➤ Pengurus ada</li> <li>➤ Tempat ada</li> </ul>	<ul style="list-style-type: none"> <li>○ Kurang pelatihan</li> <li>○ Kurang Pembinaan</li> <li>○ Kurang modal kerja dan usaha</li> </ul>	<p>Yasin</p>

DAFTAR MASALAH DAN POTENSI DARI BAGAN KELEMBAGAAN

<ul style="list-style-type: none"> <li>➤ Posyandu</li> <li>➤ Bidan desa</li> <li>➤ Pollindes</li> <li>➤ Posyandu</li> <li>➤ Bidan desa</li> </ul>	<p>kebah penyakit demam, kurangnya penyuluhan kesehatan</p>
<ul style="list-style-type: none"> <li>➤ Ternak</li> <li>➤ Kandang</li> <li>➤ Mantri Hewan 1 orang kec. Kinaili</li> </ul>	<p>kebah penyakit ternak, ayam banyak mati kurangnya penyuluhan</p>



PENGELOMPOKAN MASALAH

NO.	MASALAH	POTENSI
<b>SARANA DAN PRASARANA</b>		
1.	Jalan mengangkut hasil bumi tergantung pada PT LIN karena masyarakat memakai jalan PT LIN Panjang 1,5 Km, Bandar jalan belum selesai 1,5 Km, jembatan belum ada lokasi dusun Padang Sari	<ul style="list-style-type: none"> <li>➤ Tenaga kerja</li> <li>➤ Alat Tukang</li> <li>➤ Swadaya</li> <li>➤ Lokasi jalan sudah dibebaskan</li> </ul>
2.	Lokasi Dusun Sari Mulyo, jalan rusak berat tidak dapat dilewati kendaraan roda 4 panjang 1,5 Km, jembatan belum maksimal untuk angkutan roda 4, Bandar jalan belum ada, polongan belum ada	<ul style="list-style-type: none"> <li>➤ Tenaga kerja</li> <li>➤ Alat Tukang</li> <li>➤ Lokasi jalan sudah dibebaskan</li> <li>➤ Swadaya</li> <li>➤ Kelompok Fasilitas Umum</li> <li>➤ Luas Kebun masyarakat 30 Ha</li> </ul>
3.	Lokasi dusun stalang, jembatan runtuh akibat gempa panjang 10 m, jalan rusak panjang 300 m, Bandar jalan belum ada	<ul style="list-style-type: none"> <li>➤ Tenaga kerja</li> <li>➤ Alat Tukang</li> <li>➤ Swadaya</li> <li>➤ Lokasi jalan, Bandar, jembatan sudah dibebaskan</li> </ul>
4.	Lokasi dusun Padang Canduh, jalan simpang padang canduh sering macet, perlu jalan alternatif, panjang 1 Km, Bandar jalan belum ada	<ul style="list-style-type: none"> <li>➤ Tenaga kerja</li> <li>➤ Alat Tukang</li> <li>➤ Lokasi jalan, Bandar, sudah dibebaskan</li> </ul>
5.	Lokasi dusun sidomukti, jalan rusak berat, Bandar jalan belum sempurna	<ul style="list-style-type: none"> <li>➤ Tenaga kerja</li> <li>➤ Alat Tukang</li> <li>➤ Swadaya</li> <li>➤ Lokasi jalan dan bandar sudah dibebaskan</li> </ul>
6.	Lokasi dusun Padang Canduh ke dusun Sari Mulyo, jalan rusak berat sulit dilalui kendaraan roda 4 panjang 2,5 Km, perlu pengaspalan dan cuci part	<ul style="list-style-type: none"> <li>➤ Lokasi sudah dibebaskan</li> <li>➤ Tenaga kerja</li> <li>➤ Alat Tukang</li> <li>➤ Swadaya</li> </ul>
7.	Lokasi dusun sidomukti ke jorong sidodadi, jalan rusak berat sulit dilalui kendaraan roda 4 panjang 1,5 Km, perlu pengaspalan dan cuci part	<ul style="list-style-type: none"> <li>➤ Lokasi sudah dibebaskan</li> <li>➤ Tenaga kerja</li> <li>➤ Alat Tukang</li> <li>➤ Swadaya</li> </ul>
8.	Lokasi dusun Sari Mulyo ke jorong sidodadi, jalan rusak berat sulit dilalui kendaraan roda 4 panjang 1,5 Km, perlu pengaspalan dan cuci part	<ul style="list-style-type: none"> <li>➤ Lokasi sudah dibebaskan</li> <li>➤ Tenaga kerja</li> <li>➤ Alat Tukang</li> <li>➤ Swadaya</li> </ul>
9.	Lokasi dusun Sari Mulyo, jalan rusak berat, panjang 1 Km, Bandar jalan sudah datar dengan tanah.	<ul style="list-style-type: none"> <li>➤ Lokasi sudah dibebaskan</li> <li>➤ Tenaga kerja</li> <li>➤ Alat Tukang</li> <li>➤ Swadaya</li> </ul>
10.	Lokasi Jorong Bangun Rejo, belum ada jalan mengangkut hasil bumi dari Bangun Rejo ke alamanda panjang 4,5 Km, jembatan panjang 10 m belum ada, Bandar jalan belum ada	<ul style="list-style-type: none"> <li>➤ Tenaga kerja</li> <li>➤ Alat Tukang</li> <li>➤ Swadaya</li> </ul>
11.	Lokasi Simpang pasar Padang Canduh rawan kecelakaan, perlu tugu dan rambu-rambu lalu lintas	<ul style="list-style-type: none"> <li>➤ Lokasi sudah dibebaskan</li> <li>➤ Swadaya</li> <li>➤ Alat Tukang</li> <li>➤ Tenaga kerja</li> </ul>



22.	PKK	<ul style="list-style-type: none"> <li>o Anggota sulit berkumpul</li> <li>o Tidak ada dana kegiatan</li> <li>o Pembinaan anggota</li> </ul>	<ul style="list-style-type: none"> <li>o Lapangan bola kaki 1, volley 2,</li> <li>o bulu tangkis 3, lapangan takraw 1</li> <li>o Pemuda - pemuda aktif</li> <li>o Pengurus ada</li> </ul>
23.	Pemuda/Pemudi	<ul style="list-style-type: none"> <li>o Kurang Terampil</li> <li>o Kurang anggaran</li> <li>o Saran dan prasarana olah raga kurang</li> <li>o Miras</li> <li>o Judi</li> <li>o Lapangan Tenis Meja</li> </ul>	
<b>PENINGKATAN SUMBER DAYA MANUSIA</b>			
21.		<ul style="list-style-type: none"> <li>o Masyarakat Usia Produktif kurang tampil sehingga memicu banyak pengangguran, perkapita rendah</li> </ul>	<ul style="list-style-type: none"> <li>o Usia Produktif yang menganggur 15 %</li> <li>o Tempat Pelatihan ada</li> <li>o Swadaya</li> </ul>
20.		<ul style="list-style-type: none"> <li>o Lokasi dusun padang canduh, gedung dan mobile TK Rusak berat</li> <li>o akibat gempa</li> </ul>	<ul style="list-style-type: none"> <li>o Tenaga kerja</li> <li>o Alat Tukang</li> <li>o Swadaya</li> <li>o Lokasi sudah dibebaskan</li> <li>o Guru 5 orang</li> <li>o Gedung darurat</li> </ul>
<b>PENDIDIKAN</b>			
19.		<ul style="list-style-type: none"> <li>o Wabah penyakit demam, kurangnya penyuluhan kesehatan</li> <li>o musim pancaroba</li> </ul>	<ul style="list-style-type: none"> <li>o Bidan desa</li> <li>o Posyandu</li> <li>o Polindes</li> </ul>
18.		<ul style="list-style-type: none"> <li>o Wabah penyakit ispa musim panas</li> </ul>	<ul style="list-style-type: none"> <li>o Bidan desa</li> <li>o Posyandu</li> <li>o Polindes</li> </ul>
17.		<ul style="list-style-type: none"> <li>o Wabah penyakit demam, sakit perut, karena kurangnya penyuluhan kesehatan</li> </ul>	<ul style="list-style-type: none"> <li>o Bidan desa 1 orang</li> <li>o Perawat 2 orang</li> <li>o Polindes</li> </ul>
16.		<ul style="list-style-type: none"> <li>o Lokasi dusun Sari mulyo, gedung polindes rusak berat</li> </ul>	<ul style="list-style-type: none"> <li>o Bidan desa 1 orang</li> <li>o Perawat 2 orang</li> <li>o Lokasi sudah bebas</li> <li>o Tenaga kerja</li> <li>o Alat Tukang</li> <li>o Swadaya</li> </ul>
<b>KESEHATAN</b>			
15.		<ul style="list-style-type: none"> <li>o Sering banjir musim hujan, sungai sering melimpah, perlu bronjong untuk tanggul</li> </ul>	<ul style="list-style-type: none"> <li>o Lokasi untuk bronjong sudah ada</li> <li>o Tenaga kerja</li> <li>o Alat Tukang</li> <li>o Swadaya</li> </ul>
14.		<ul style="list-style-type: none"> <li>o Musim hujan sering banjir, perlu drainase jalan panjang 5 km</li> </ul>	<ul style="list-style-type: none"> <li>o Lokasi Bandar buangan sudah dibebaskan</li> <li>o Tenaga kerja</li> <li>o Alat Tukang</li> <li>o Swadaya</li> </ul>
13.		<ul style="list-style-type: none"> <li>o Lokasi padang canduh, tanah longsor bila hujan terus menerus (erosi) panjang 500 m, belum ada Bandar buangan</li> </ul>	<ul style="list-style-type: none"> <li>o Lokasi untuk bronjong dan Bandar buangan sudah ada</li> <li>o Tenaga kerja</li> <li>o Alat Tukang</li> <li>o Swadaya</li> </ul>
12.		<ul style="list-style-type: none"> <li>o Lokasi dusun Sari mulyo, Kantor LKMA masih mengontrak, perlu untuk mendirikan kantor sendiri</li> </ul>	<ul style="list-style-type: none"> <li>o Lokasi sudah dibebaskan</li> <li>o Tenaga kerja</li> <li>o Alat Tukang</li> <li>o Swadaya</li> </ul>



	<ul style="list-style-type: none"> <li>○ Banyak Pengangguran karena kurangnya lapangan pekerjaan</li> </ul>	
24.	<ul style="list-style-type: none"> <li>○ Kelompok SPP-PNPM</li> <li>○ Kurang pelatihan</li> <li>○ Kurang Pembinaan</li> <li>○ Kurang modal kerja dan usaha</li> </ul>	<ul style="list-style-type: none"> <li>✓ Anggota aktif</li> <li>✓ Pengurus ada</li> <li>✓ Tempat ada</li> </ul>
<b>AGAMA</b>		
25.	<ul style="list-style-type: none"> <li>○ Guru tetap tidak ada</li> <li>○ Kurang Pelatihan</li> <li>○ Kurang pembinaan</li> </ul>	<ul style="list-style-type: none"> <li>✓ Pengurus aktif</li> <li>✓ Anggota ada</li> </ul>
26.	<ul style="list-style-type: none"> <li>○ Guru Kurang</li> <li>○ Dana Kurang</li> <li>○ Pembinaan Kurang</li> <li>○ Pelatihan Guru TPA Tidak ada</li> </ul>	<ul style="list-style-type: none"> <li>✓ Guru ada</li> <li>✓ Murid ada</li> <li>✓ Tempat ada</li> </ul>
<b>PERTANIAN</b>		
27.	<ul style="list-style-type: none"> <li>✓ Lokasi dusun Sari mulyo, sulitnya petani mendapatkan pupuk subsidi, kalau pun ada harganya mahal, maka dibutuhkan pupuk alternative kompos.</li> <li>✓ Uji labur sudah keluar</li> <li>✓ Struktur organisasi ada</li> <li>✓ Lahan dan petani ada</li> </ul>	
28.	<ul style="list-style-type: none"> <li>✓ Tanaman pertanian musim hujan sering terjangkit penyakit (busuk b uah, mati gadis, tumbuh sebelum panen)</li> <li>✓ Lahan pertanian</li> <li>✓ PPL Pertanian</li> <li>✓ Lahan pertanian dan perkebunan</li> <li>✓ petani</li> </ul>	
29.	<ul style="list-style-type: none"> <li>✓ Hasil Pertanian menurun, tanaman kekurangan air musim panas</li> </ul>	
<b>PETERNAKAN</b>		
30.	<ul style="list-style-type: none"> <li>✓ Wabah penyakit ternak, ayam banyak mati kurangnya</li> <li>✓ Kandang</li> <li>✓ Ternak</li> <li>✓ Mantri Hewan 1 orang kec. kinall</li> </ul>	
31.	<ul style="list-style-type: none"> <li>✓ Musim hujan peternak sulit mendapatkan rumput pakan ternak, peternak tidak memiliki lahan untuk rumput pakan ternak, penulihan masih kurang</li> <li>✓ Kandang</li> <li>✓ Peternak</li> <li>✓ ternak</li> </ul>	
32.	<ul style="list-style-type: none"> <li>✓ Wabah penyakit ternak, ayam banyak mati kurangnya penulihan bagi peternak.</li> <li>✓ Kandang</li> <li>✓ Ternak</li> <li>✓ Mantri Hewan 1 orang kec. kinall</li> </ul>	
<b>SOSIAL</b>		
33.	<ul style="list-style-type: none"> <li>○ PBB,</li> <li>○ Kekurangan Anjing, sarana dan prasana</li> </ul>	<ul style="list-style-type: none"> <li>✓ Anggota ada</li> </ul>
34.	<ul style="list-style-type: none"> <li>○ LPMN</li> <li>○ Masyarakat tidak tahu</li> <li>○ Tidak ada kunjungan kerja</li> </ul>	















<p>hujan terus menerus (erosi) panjang 500 m, belum ada bandar buangan</p>	<p>labil</p>	<p>dibebaskan                  ✓ Tenaga kerja                  ✓ Alat Tukang                  ✓ Swadaya</p>	<p>buangan                  ○ Pembangunan                  ○ bronjong                  ○ Peningkatan Swadaya Masyarakat melalui KPP-FASUM</p>	<p>○ Pembangunan bronjong                  ○ Pembangunan Masyarakat melalui KPP-FASUM</p>
<p>Musim hujan sering banjir, perlu drainase jalan panjang 5 Km</p>	<p>✓ Kapasitas muatan Bandar                  minm                  Irigasi tidak terawat                  Pintu air tidak berfungsi                  Petugas P3A tidak Aktif</p>	<p>✓ Tenaga kerja                  ✓ Alat Tukang                  ✓ Swadaya</p>	<p>○ Perbaikan irigasi                  ○ Pembangunan nan drainase utama                  Perbaikan pintu air                  Pengaktifan petugas P3A</p>	<p>● Perbaikan irigasi                  ● Pembangunan drainase utama                  ● Perbaikan pintu air                  ● Pengaktifan petugas P3A</p>
<p>Sering banjir musim hujan, sungai sering melimpah, perlu bronjong untuk tanggul</p>	<p>✓ Bandar belum ada                  Struktur tanah labil</p>	<p>✓ Lokasi Bandar buangan sudah dibebaskan                  ✓ Tenaga kerja                  ✓ Alat Tukang                  ✓ Swadaya</p>	<p>○ Pembangunan Bandar                  ○ Ditambah Bandar buangan                  ○ Pembangunan Swadaya Masyarakat melalui KPP-FASUM</p>	<p>● Pembangunan Bandar buangan                  ● Peningkatan Swadaya Masyarakat melalui KPP-FASUM                  ○ Pembangunan bronjong</p>
<p>Lokasi dusun Sari mulyo, gedung polindes rusak berat</p>	<p>✓ Sulitnya masyarakat memperoleh pelayanan kesehatan                  Perkebangan penduduk semakin pesat tidak terlayani oleh 1 orang bidan desa</p>	<p>✓ Bidan Desa 1 orang                  ✓ Lokasi sudah dibebaskan                  ✓ Tenaga kerja                  ✓ Alat Tukang                  ✓ Swadaya</p>	<p>○ Pembangunan Polindes</p>	<p>● Pembangunan Polindes</p>
<p>Wabah penyakit demam, sakit perut, karena kurangnya penulhan kesehatan</p>	<p>✓ Kurangnya penulhan kesehatan                  Minimalnya pengetahuan masyarakat tentang hidup sehat</p>	<p>✓ Polindes                  ✓ Posyandu                  ✓ Bidan desa</p>	<p>○ Penulhan tentang hidup sehat                  ○ Tenaga Penuluh perlu ditambah</p>	<p>● Penulhan tentang hidup sehat                  ● Tenaga Penuluh perlu ditambah</p>
<p>Wabah penyakit ispa panas</p>	<p>✓ Kurangnya penulhan kesehatan                  Minimalnya pengetahuan masyarakat tentang hidup sehat</p>	<p>✓ Polindes                  ✓ Posyandu                  ✓ Bidan desa</p>	<p>○ Penulhan tentang hidup sehat                  ○ Tenaga Penuluh perlu ditambah</p>	<p>● Penulhan tentang hidup sehat                  ● Tenaga Penuluh perlu ditambah</p>

KESEHATAN



<p>demam, kurangnya penyuluhan kesehatan muslim pancaroba</p>	<p>penyuluhan kesehatan &gt; Minimnya pengetahuan masyarakat tentang hidup sehat</p>	<p>&gt; Posyandu &gt; Bidan desa</p>	<p>tentang hidup sehat &gt; Tenaga Penyuluh perlu ditambah</p>	<p>tentang hidup sehat • Tenaga Penyuluh perlu ditambah</p>
<b>PENDIDIKAN</b>				
<p>Lokasi dusun padang canduh, gedung dan mobile TK Rusak berat akibat gempa</p>	<p>&gt; Murid TK dari tahun ke tahun semakin meningkat, tidak tertampung di local yang sudah ada.</p>	<p>&gt; Gedung TK 2 Lokal: Guru 3 Orang &gt; Mobiler &gt; Murid terus bertambah.</p>	<p>• Pembangunan gedung TK Baru</p>	<p>• Pembangunan gedung TK Baru</p>
<b>PENINGKATAN SUMBER DAYA MANUSIA</b>				
<p>Masyarakat Usia Produktif kurangampil sehingga memicu banyak pengangguran; perkapita rendah</p>	<p>&gt; Masih banyak remaja putus sekolah &gt; Perkapita rendah &gt; Pengetahuan masyarakat tentang unit usaha sangat minim</p>	<p>&gt; Usia Produktif yang menganggur 15 % &gt; Tempat Pelatihan ada &gt; Swadaya</p>	<p>• Pelatihan keterampilan yang menyangkut usaha produktif &gt; Ditinjak lanjut dengan bantuan modal bagi pelaku usaha produktif &gt; Pembinaan pelaku usaha produktif</p>	<p>• Pelatihan keterampilan yang menyangkut pada bidang usaha produktif &gt; Ditinjak lanjut dengan bantuan modal bagi pelaku usaha produktif &gt; Pembinaan pelaku usaha produktif</p>
<p>PKK &gt; Anggotasulit berkulmpul &gt; Tidak ada kegiatan &gt; Pembinaan anggota &gt; Dana</p>	<p>&gt; Kegiatan dilaksanakan pada siang hari dan manyoritas anggota bekerja pada perusahaan &gt; Tidak adadana kegiatan</p>	<p>&gt; Pengurus ada &gt; Anggota ada &gt; Dasa Wisma</p>	<p>• Memotivasi anggotakegiatan PKK &gt; Pelatihan Usaha Produktif bagi anggota PKK &gt; Mempererat silaturahmi anggota dan pengurus &gt; Pembinaan pengurus dan anggota PKK secara continue</p>	<p>• Memotivasi anggotakegiatan PKK &gt; Pelatihan Usaha Produktif bagi anggota PKK &gt; Mempererat silaturahmi anggota dan pengurus &gt; Pembinaan pengurus dan anggota PKK secara continue</p>
<p>Permuda/Permudi &gt; Kurah &gt; Teram &gt; Bola</p>	<p>&gt; Masih banyak remaja putus sekolah &gt; Perkapita rendah &gt; Pengetahuan masyarakat tentang unit usaha sangat minim</p>	<p>&gt; Lapangan bola kaki, badminton, tenis meja - &gt; Pemuda - pemuda aktif &gt; Pengurus ada</p>	<p>• Pelatihan ketrampilan dan usaha produktif &gt; Ditinjak lanjut dengan bantuan modal bagi pelaku usaha produktif &gt; Pembinaan pelaku usaha produktif</p>	<p>• Pelatihan ketrampilan dan usaha produktif &gt; Ditinjak lanjut dengan bantuan modal bagi pelaku usaha produktif &gt; Pembinaan pelaku usaha produktif &gt; Pembinaan dan Sosial budaya</p>



<p>Kelompok SPP- PNPM</p>	<p>Kaki Kurangnya pembinaan dan pembudayaan B Pelatih h Bola Tidak ada Miras Judi Lapan gan Tennis Meja Banya k Pengguna nggur an karena kurangnya lapangan pekerjaan</p>
<p>&gt; Pengetahuan kurang &gt; Sulitnya mencari tambahan modal usaha</p>	<p>&gt; Kurangnya pembinaan dan pembeda/</p>
<p>&gt; Anggota &gt; aktif &gt; Pengurus &gt; ada &gt; Tempa</p>	<p>&gt; Pembinaan dan Pelatihan manajemen, Administrasi keuangan dan tata usaha Administrasi keuangan dan tata usaha Bantuan Modal Usaha dan unti kerja Pembinaan dan Pelatihan unti usaha produktif</p>
<p>&gt; Pembinaan dan Pelatihan manajemen, Administrasi keuangan dan tata usaha Bantuan Modal Usaha dan untai kerja Pembinaan dan Pelatihan untai usaha produktif</p>	<p>&gt; Pembinaan dan Sosial budaya</p>

<p>○ Diadakan guru tetap ○ Dilakukan Pembinaan dan pelatihan</p>	<p>○ Diadakan guru tetap ○ Dilakukan Pembinaan dan pelatihan</p>	
<p>○ Diadakan guru tetap ○ Dilakukan Pembinaan dan pelatihan</p>	<p>○ Diadakan guru tetap ○ Dilakukan Pembinaan dan pelatihan</p>	
<p>○ Diadakan guru tetap ○ Dilakukan Pembinaan dan pelatihan</p>	<p>○ Diadakan guru tetap ○ Dilakukan Pembinaan dan pelatihan</p>	
<p>○ Diadakan guru tetap ○ Dilakukan Pembinaan dan pelatihan</p>	<p>○ Diadakan guru tetap ○ Dilakukan Pembinaan dan pelatihan</p>	
<p>○ Diadakan guru tetap ○ Dilakukan Pembinaan dan pelatihan</p>	<p>○ Diadakan guru tetap ○ Dilakukan Pembinaan dan pelatihan</p>	
<p>○ Diadakan guru tetap ○ Dilakukan Pembinaan dan pelatihan</p>	<p>○ Diadakan guru tetap ○ Dilakukan Pembinaan dan pelatihan</p>	

AGAMA

Wirid Yasin  
 ○ Guru tetap tidak ada  
 ○ Kura ng Pelati han  
 ○ Kura ng pem bina n  
 > Minimalnya pengetahuan dan anggota

> Minimalnya guru  
 > Pengurus aktif  
 > Anggota ada  
 > Minimalnya pengetahuan dan anggota

> Minimalnya guru  
 > Murid ada  
 > Tempat ada  
 > Minimalnya pengetahuan dan anggota

> Minimalnya guru  
 > Murid ada  
 > Tempat ada  
 > Minimalnya pengetahuan dan anggota

> Minimalnya guru  
 > Murid ada  
 > Tempat ada  
 > Minimalnya pengetahuan dan anggota

TPA

○ Guru Kura Pengetahuan ng Pengurus dan Dana Kura ng Pembinaan ng Kura ng Pelati han  
 > Minimalnya guru  
 > Murid ada  
 > Tempat ada  
 > Minimalnya pengetahuan dan anggota

> Minimalnya guru  
 > Murid ada  
 > Tempat ada  
 > Minimalnya pengetahuan dan anggota

> Minimalnya guru  
 > Murid ada  
 > Tempat ada  
 > Minimalnya pengetahuan dan anggota

> Minimalnya guru  
 > Murid ada  
 > Tempat ada  
 > Minimalnya pengetahuan dan anggota

> Minimalnya guru  
 > Murid ada  
 > Tempat ada  
 > Minimalnya pengetahuan dan anggota



PERTANAKAN		PERTANIAN		SOSIAL	
7.	Wabah penyakit ternak, ayam, banyak mati kurangnya penyulhan bagi peternak:	Wabah penyakit ternak sangat kurang bagi peternak	Pengetahuan tentang penyakit ternak	Kandang > Ternak > Mantri > Hewan 1 > kinall	Penyulhan tentang penyakit ternak
8.	Musim hujan peternak sulit mendapatkan rumput pakan ternak, peternak tidak memiliki lahan untuk ternak, penyulhan masih kurang	sering banjir lokasi untuk mencari rumput	Pengetahuan tentang penyakit ternak sangat kurang bagi peternak	Kandang > Peternak > ternak	Penyulhan ternak buatan pakan ternak > pengawetan pakan ternak
9.	Wabah penyakit ternak, ayam, banyak mati kurangnya penyulhan bagi peternak.	Pengetahuan sangat kurang bagi peternak	Pengetahuan tentang penyakit ternak	Kandang > Ternak > Mantri > Hewan 1 > kinall	Penyulhan tentang penyakit ternak
10.	Lokasi dusun Sari mulyo, sulitnya petani mendapatkan pupuk subsidi, walaupun ada harganya mahal, maka dibutuhkan pupuk alternative kompos.	Pupuk subsidi dimonopoli oleh pedagang	Tenaga Petlatih ada lokasi sudah dibebaskan ada bahan pokok ada Uji labor sudah keluar Struktur organisasi Lahan dan petani ada	Pembuatan pupuk kompos	Pembuatan pupuk kompos •
11.	Tanaman pertanian musim hujan sering terjangkit penyakit (busuk b uah, mati gadis, tumbuh sebelum panen)	Pengetahuan tentang hama penyakit kurang	Lahan > PPL Pertanian > Lahan	Penyulhan tentang hama penyakit subsidi benih tanaman pertanian	Penyulhan tentang hama penyakit subsidi benih tanaman pertanian
12.	Hasil Pertanian menurun, tanaman air kekuran panas musim panas	Jauh dari sumber mata air	Lahan > pertanian dan petani perkebunan	Pembuatan bak penampung air hujan	Pembuatan bak penampung air hujan
13.	PBB, Sulitnya Anggota				

<p>○ Kekurangan Anjing, dan sarana berburu</p>	<p>LPMN                  ○ Masyarakat tidak tahu ada kunjungan kerja                  ○ Tidak tahu kat tidak ada kunjungan kerja</p>
<p>mendapatkan ajing untuk berburu</p>	<p>○ Masyarakat tidak tahu</p>
<p></p>	<p>○ Kader pembangunan</p>
<p></p>	<p>○ Kunjungan kerja LPMN keJorong- Jorong</p>
<p></p>	<p>Kunjungan kerja LPMN keJorong-Jorong</p>











Buatlah ketarangan kriteria. poinnya ?

pertanian musim hujan sering penyakit (busuk buah, mati tumbuh sebelum panen)	3	1	3	3	2	12	30
panen menurun, tanaman kekurangan panas	3	1	3	3	2	12	31
kekurangan Anjing, sarana dan	3	1	1	3	2	10	32
Masyarakat tidak tahu tidak ada kunjungan kerja	3	1	1	3	2	10	33

**BERITA ACARA  
PENGALIAN GAGASAN UNTUK RPTM  
TAHUN ANGGARAN 2010/2011**

*Langgam*

Dalam rangka rencana Pengalian gagasan di tiap-tiap Jorong untuk Rencana Pembangunan Jangka Menengah ( RPTM ) Nagari tahun 2010 di kecamatan Kinall, Kabupaten Pasaman Barat, Propinsi Sumatera Barat maka pada hari ini :

Hari / Tanggal : *Sabtu 27 Nop 2010*  
Jam : *9:30* s/d selesai  
Tempat : *ke dalam Jorong Langgam*

Telah diselenggarakan Musyawarah Pengalian Gagasan untuk RPTM yang dihadiri oleh Wakil-wakil dari masyarakat di Jorong serta unsur lain yang terkait dengan Jorong sebagaimana tercantum dalam lampiran *Daftar Hadir*.

Materi atau Topik yang dibahas dalam forum ini serta yang bertindak selaku unsur pimpinan rapat dan nara sumber adalah :

**A. Materi atau Topik**

1. Pengalian Gagasan
2. Pengkajian Potret Jorong/ Peta Sosial
3. Pengkajian Kalender Musim
4. Pengkajian Diagram Kelembagaan
5. Pengisian Lampiran Pengelompokan Masalah dan Peringkat Masalah dan Peringkat
6. Pengisian Lampiran Pengkajian Tindakan Pemecahan Masalah dan Peringkat Tindakan
7. Penyusunan RKTTL
8. Tanya Jawab
9. Dan Lain-lain yang dirasa perlu

**B. Unsur Pimpinan Rapat dan Nara Sumber**

Pimpinan Rapat : *Ky. St. Langgam*  
Sekretaris / Notulis : *AUKNPA-5C*  
Nara Sumber : 1. *H. Oovawer*  
Dari : *St. Sumber Afing*

2. Dari .....
3. Dari .....
4. Dari .....
5. Dari .....
6. Dari .....
7. Dari .....
8. Dari .....

Setelah dilakukan pembahasan dan diskusi terhadap materi atau topik diatas selanjutnya seluruh peserta memutuskan dan dapat menyepakati beberapa hal yang berketetapan menjadi keputusan akhir dari Musyawarah Pengalian Gagasan RPTM Yaitu(terlampir)



Demikianlah Berita Acara ini dibuat dan disahkan dengan penuh tanggung jawab agar dapat dipergunakan sebagaimana mestinya.


Binao Lampung 27 Nov 2010

Notulis Sekretaris

*[Signature]*  
 (Asi Akmar, S.S.)

Mengetahui :  
 Wali Nagari Kinali

*[Signature]*  
 (Maharsal Indra)



NO	NAMA	ALAMAT JORONG	TANDA TANGAN
1	ASPI DARWI	Jr. Lampung	<i>[Signature]</i>
2	Afrizon	-	<i>[Signature]</i>
3	Hendri	-	<i>[Signature]</i>
4	ISMAL	-	<i>[Signature]</i>
5	WPI	-	<i>[Signature]</i>
6	Ray Alus	-	<i>[Signature]</i>
7	Sornadi Wap Sado	-	<i>[Signature]</i>
8	Dornia. SH	-	<i>[Signature]</i>
9	Rajar	-	<i>[Signature]</i>
10	Imam Sur	-	<i>[Signature]</i>









**BERITA ACARA  
PENGALIAN GAGASAN UNTUK RPTM  
TAHUN ANGGARAN 2010/2011**

Dalam rangka rencana Pengalian gagasan di tiap-tiap Jorong untuk Rencana Pembangunan Jangka Menengah ( RPTM ) Nagari tahun 2010 di kecamatan Kinalli, Kabupaten Pasaman Barat, Propinsi Sumatera Barat maka pada hari ini :

Hari / Tanggal : Sabtu 27-11-2010  
Jam : 15.00 s/d selesai  
Tempat : 6 Paritmanan UT Sumber Agung

Telah diselenggarakan Musyawarah Pengalian Gagasan untuk RPTM yang dihadiri oleh Wakil-wakil dari masyarakat di Jorong serta unsur lain yang terkait dengan Jorong sebagaimana tercantum dalam lampiran *Daftar Hadir*.

Materi atau Topik yang dibahas dalam forum ini serta yang bertindak selaku unsur pimpinan rapat dan nara sumber adalah :

**A. Materi atau Topik**

1. Pengalian Gagasan
2. Pengalian Potret Jorong/ Peta Sosial
3. Pengalian Kalender Musim
4. Pengalian Diagram Kelembagaan
5. Pengalian Lampiran Pengelompokan Masalah dan Peringkat Masalah dan Peringkat Tindakan
6. Pengalian Lampiran Pengalian Tindakan Pemecahan Masalah dan Peringkat
7. Penyusunan RKTTL
8. Tanya Jawab
9. Dan Lain-lain yang dirasa perlu

**B. Unsur Pimpinan Rapat dan Nara Sumber**

Pimpinan Rapat	:	Pou Jr Sumber Agung
Sekretaris / Notulis	:	Al. Akbar SE
Nara Sumber	:	1. Jr. Lompur 2. Jr. Sumber Agung 3. Al. Akbar SE 4. Dari ..... 5. Dari ..... 6. Dari ..... 7. Dari ..... 8. Dari ..... 9. Dari ..... 10. Dari ..... 11. Dari ..... 12. Dari ..... 13. Dari ..... 14. Dari ..... 15. Dari ..... 16. Dari ..... 17. Dari ..... 18. Dari ..... 19. Dari ..... 20. Dari .....

Setelah dilakukan pembahasan dan diskusi terhadap materi atau topik diatas selanjutnya seluruh peserta memutuskan dan dapat menyepakati beberapa hal yang berketetapan menjadi keputusan akhir dari Musyawarah Pengalian Gagasan RPTM Yaitu(terlampir)



Demikianlah Berita Acara ini dibuat dan disahkan dengan penuh tanggung jawab agar dapat dipergunakan sebagaimana mestinya.


S. B. P. M. 27-11-2010

Notulis / Sekretaris



Ali Ahmad S. S. (Tetap Koordinator)


Pimpinan Rapat













H. D. A. R. A. W. A. R. (Kap. D. S. A. P. M. S.)

Mengetahui:  
Wali Nagari Kinahi

(Maharsal Indra)



Mengetahui dan Menyetujui:  
Wakil dari Peserta Musyawarah

NO	NAMA	ALAMAT JORONG	TANDA TANGAN
1	Gimun DS I	S. Agung	
2	Sapura DS I	-	
3	Sorido DS I	-	
4	Samyo DS I	-	
5	Dasta DS I	-	
6	Mahmud DS I	-	
7	H. Tari	-	
8	Ibuk Reger	-	
9	Samsir	-	
10	Siti	-	

Notulen Musyawarah Penggalan Gagasan

Moratorium Perayaan 1000/1000

Sabtu 27/11/2010

G. Suker Agung

Acara

Hari / Tanggal

Tempat

Hasil kesimpulan yang dapat diambil dari Musyawarah ini adalah :

Seperti untuk Some? Membangun di Kelenteng  
dari ini karena jembatan dan  
Tahap kedua pertemuan di booth  
Perdagangan MA, Peternakan



**DAFTAR HADIR**

MUSYAWARAH PENGALIAN GAGASAN  
 tanggal : Sabtu 27-11-2010  
 di : Pertemuan Suter Agung

NO	NAMA	LP	JABATAN	ALAMAT	TANDA TANGAN
1	Ceiman	L	Kpl Duren	Jr. S. Agung	
2	Sapra	L	"	"	
3	Santo	L	Retua Pt	"	
4	Samihp	L	"	"	
5	Danti	L	"	"	
6	Mawm	L	"	"	
7	H. Iani	L	Tokoh MST	"	
8	Ibuk Raga	P	Pakar mnt	"	
9	Samsidar	P	tuha	"	
10	Siti	P	"	"	
11					
12					
13					
14					
15					
16					
17					
18					
19					
20					
21					
22					
23					
24					
25					
26					
27					
28					
29					
30					

Lembar 1 dari .....

**BERITA ACARA  
PENGALIAN GAGASAN UNTUK RPTM  
TAHUN ANGGARAN 2010/2011**

*Alengraka*

Dalam rangka rencana Pengalihan gagasan di tiap-tiap Jorong untuk Rencana Pembangunan Jangka Menengah ( RPTM ) Nagari tahun 2010 di kecamatan Kinall, Kabupaten Pasaman Barat, Propinsi Sumatera Barat maka pada hari ini :

Hari / Tanggal : Senin 29 - 11 - 2010  
Jam : 15 s/d selesai  
Tempat : Di R. P. Jorong Alengraka

Telah diselenggarakan Musyawarah Pengalihan Gagasan untuk RPTM yang dihadiri oleh Wakil-wakil dari masyarakat di Jorong serta unsur lain yang terkait dengan Jorong sebagaimana tercantum dalam lampiran *Daftar Hadir*.

Materi atau Topik yang dibahas dalam forum ini serta yang bertindak selaku unsur pimpinan rapat dan nara sumber adalah :

**A. Materi atau Topik**

1. Pengalihan Gagasan
2. Pengalihan Potret Jorong/ Peta Sosial
3. Pengalihan Kalender Musim
4. Pengalihan Diagram Kelembagaan
5. Pengalihan Lampiran Pengelompokan Masalah dan Peringkat Masalah dan Peringkat
6. Pengalihan Lampiran Pengalihan Tindakan Pemecahan Masalah dan Peringkat Tindakan
7. Penyusunan RKTTL
8. Tanya Jawab
9. Dan Lain-lain yang dirasa perlu

**B. Unsur Pimpinan Rapat dan Nara Sumber**

Pimpinan Rapat : H. Dandari J.S. Agung  
Sekretaris / Notulis : A. Alengraka  
Nara Sumber : 1. V. Alengraka  
2. L. Alengraka  
3. Tokoh Masyarakat

Dari : Alengraka  
Duaun K. Jorong  
Duaun K. Jorong  
4. Dari :  
5. Dari :  
6. Dari :  
7. Dari :  
8. Dari :

Setelah dilakukan pembahasan dan diskusi terhadap materi atau topik diatas selanjutnya seluruh peserta memutuskan dan dapat menyepakati beberapa hal yang berketetapan menjadi keputusan akhir dari Musyawarah Pengalihan Gagasan RPTM Yaitu (terlampir)



Demikianlah Berita Acara ini dibuat dan disahkan dengan penuh tanggung jawab agar dapat dipergunakan sebagaimana mestinya.

Alamanda 29-11-2010

Notulis / Sekretaris

*[Signature]*

(Ali Atbarase)

Pimpinan Rapat

*[Signature]*

(H. Danarwan - 29.11.2010)

Mengetahui :  
Wali Nagari Kinali

*[Signature]*

Maharsal Indra

Mengetahui dan Menyetujui :  
Wakil dari Peserta Musyawarah

NO	NAMA	ALAMAT	TANDA TANGAN
1	Ca Sida	Alamanda	<i>[Signature]</i>
2	Dhkim RT		<i>[Signature]</i>
3	Khasia RT		<i>[Signature]</i>
4	Syacoer RT		<i>[Signature]</i>
5	Berry RT		<i>[Signature]</i>
6	MADUHA R. Benda - 11		<i>[Signature]</i>
7	Wahkin		<i>[Signature]</i>
8	H. RADIMA Jary		<i>[Signature]</i>
9	Rakara & M&K		<i>[Signature]</i>
10	KARIRA		<i>[Signature]</i>

Notulen Musyawarah Penggalan Gagasan

Musyawarah TG PPM

Serie 29-11-2010

Di P. J. Plomanda

Tempat

Hari / Tanggal

Acara

Hasil kesimpulan yang dapat diambil dari Musyawarah ini adalah :

sepatutnya untuk adanya perubahan  
sangat penting dalam (PPM)

dari Musyawarah tentang bentuk dan  
nya PPM untuk memberikan yang  
yang ada di negara lain (TA 2010)







DAFTAR MASALAH DAN POTENSI DARI POTRET DESA

POTENSI	MASALAH
---------	---------

PETANI: ALAT TRAKTOR  
 LANTAN PERTANIAN  
 gotong-royang  
 Masyarakat, gotong-royang  
 SUSAHA  
 ALAT BUNGAN

- TENAGA gotong royang

- Lokasi air bersih ADA

- Petani dan penduduk  
 Petani dan gotong royang  
 gotong royang  
 Lokasi air: gubuk ADA

- MURAH

- Ibu ANGGOTA ISKAT YATIM

- LOKASI ADA  
 MASYARAKAT

ADA pemukiman

PERKERASAN JALAN TRAKTOR BUS  
 20 HAPZ ± 3 km. JORONG SAKUNG  
 ENGERASAN JALAN BUS 1 km  
 Bus II ± 2 km.

dimisi dan dilebaran Sungai  
 JORONG SUNBER ABUK ± 3 km

ENGERASAN AIR BUS  
 H dengan memaki pipa  
 menyulitkan suplai 3,5 km  
 bus dan GENERASI muda

bus BANGUNAN STRUKTUR dan  
 bus MDA dan HONOR

PP KAWAN BURENDAN  
 Bus I dan Bus II

PERHATIAN gubuk pertemuan  
 ALIRAN LISTRIK

RAYONAN JALAN menyakit  
 peng S. KAWAN DAN KAL  
 ELETRONIK BANGUN  
 gubuk

nomor BANGUN TRAKTOR LISTRIK  
 Bus I dan Bus II



DAFTAR MASALAH DAN POTENSI DARI POTRET DESA

MASALAH.

POTENSI.

PC MRSRUKAN BERJANGKE BERJANGKE  
Sungai & penebar penebar

Perusakan (KAWAN UTAMA) PERUSAHAAN  
SUNGAI YANG MERUBAHKAN JERAM  
KRTD 7. 2 km

DAFTAR MASALAH DAN POTENSI DARI POTRET DESA

POTENSI	MASALAH	NO
- gerteng Royong	- JALAN KAMPUNG 1 km. di RT. 01. (Desa I). - JALAN KAMPUNG ± 1 km. di RT. 03. (Desa II).	1.
- gerteng Royong	- JALAN KAMPUNG 1 km. di RT. 03. (Desa I).	2.
- IDKADA DAN ALA. Birt.	- JALAN KAMPUNG 1 km. di RT. 03. (Desa I).	3.
- SWARBYA MASYARAKAT	- JALAN KAMPUNG 1 km. di RT. 03. (Desa I).	4.
- SDN. - MUEID KOTA.	- JALAN KAMPUNG 1 km. di RT. 03. (Desa I).	5.
- MASYARAKAT - gerteng	- JALAN KAMPUNG 1 km. di RT. 03. (Desa I).	6.
- MASYARAKAT - gerteng	- JALAN KAMPUNG 1 km. di RT. 03. (Desa I).	7.
- gerteng Royong	- JALAN KAMPUNG 1 km. di RT. 03. (Desa I).	8.
- gerteng Royong	- JALAN KAMPUNG 1 km. di RT. 03. (Desa I).	9.
- gerteng Royong	- JALAN KAMPUNG 1 km. di RT. 03. (Desa I).	10.
- gerteng Royong	- JALAN KAMPUNG 1 km. di RT. 03. (Desa I).	11.
- gerteng Royong	- JALAN KAMPUNG 1 km. di RT. 03. (Desa I).	12.
- gerteng Royong	- JALAN KAMPUNG 1 km. di RT. 03. (Desa I).	13.



DAFTAR MASALAH DAN POTENSI DARI POTRET DESA

NO	MASALAH	POTENSI
1.	Pembuatan aspal JL Lingkungan dalam. Pasar Kinati seponang ± 700 cm (aspal)	A. Laksana jalan di semua desa Wawancara
2.	Pangaspal JL lengkap permanen Kinati ± 1 km Kinati seponang ± 1 km + Breneke	B. Selama ini di lah sama kan secara Gontarong
3.	JL Lingkar Lubuk Kank Sampai bunt seponang ± 1 km	- - -
4.	Pembuatan JL Lingkar SMA plus B. lindak Kinati ± 800 cm	C. Di lakukan pemb Jarakan Btg ke Lapa. secara Gontarong
5.	Pangaspal JL seponang Kinati ± 900 cm	
6.	Pembangunan JL kang Jambu ± 1 km	

Desa Kinati

DAFTAR MASALAH DAN POTENSI DARI KALENDER MUSIM

NO	MASALAH	POTENSI
7	<p>Musi-mitun jumbuh I                      jorong Sungsung Agung siring                      terdapat kebun-jawa dalam                      ladang yang luas dan                      di sampingnya kebun                      padi.                      Padi musim kemarau                      - jati - air dikir.                      - Stamer menyering.                      Pambutan / Pambinaan                      Kajaran usukta                      Musim-mah silamban</p>	<p>Kali / Sungai                      Masyrakat &amp; gery karyo                      - Ada Teratai karyo.                      Sungai                      Sungai Bot                      Sungai Bot                      Sungai ada</p>



DAFTAR MASALAH DAN POTENSI DARI BAGAN KELEMBAGAAN

NO	LEMBAGA	MASALAH	POTENSI
1	PENGDIKSIAN MDA.	Belum ada pembuat - Belum membuat biaya operasional	Lokasi ADA. Luas ADA. Masud ADA.
2	KARANG TERBUK	Kurang Aktif. Kurang Pembiayaan.	ANUGATA ADA. KADEK 2 ADA.
3	PKK.	Kurang Aktif. Kurang Pembiayaan. Belum ada ASILINTAS KAD ER - RAS. ADA.	Anugata ADA. Kurang Pembiayaan. Kurang Pembiayaan.
4	Kelompok 7 dan 8 - GPPK - ADA 5 kelompok	Kurang Aktif. Kurang Pembiayaan. Kurang Pembiayaan.	ANUGATA ADA. LATHAN PERMANEN ADA.
5	Alim Ulama.	Belum Terkosor. Dirair.	AOT persembingnya

PENGLOMPOKAN MASALAH

Kampung

NO	MASALAH	POTENSI
1.1	Pengerasan Jl Tani Sepi ± 3km	Badan Jl ada di laksanakan
2.	Dusun I-II 1.5. Agung ± 2 km Jorong 5 Atene	Badan Jl ada di laksanakan, sumber daya di gantarnya, sumber daya masyarakat
3.	Pengaspalan Jl Utama di Jrg Sumber Agung ± 2 km	sumber daya masyarakat S. Agung
1.1	Jl Tani Dusun I KP Bunt s/d agung ± 3km	di laksanakan dan gotong royong
2.1	Jl Pd Pirat ± 1 km	sumber daya masyarakat Alamanda
3.	Jl KP Alamanda ± 2 km	sumber daya masyarakat Alamanda
3A	Pengerasan dan Pambunan Badan Jalan.	sumber daya masyarakat Alamanda
1.	Jl Ungkor ps kinai di Aspad ± 1 km	gotong royong sumber daya masyarakat lapangan
2.	Jl Kelompok Tani dari Tk Al Kelan s/d samp 3 kinai 1.5 km	
3.	Pengaspalan Jl Ungkor Perumahan Kontor Camat ± 1.5 km.	
4.	Jl Klt Tani: lokasi uba 3/4 s/d Bt pinager ± 2.5 km	



PENGELOMPOKAN MASALAH

NO	MASALAH	POTENSI
5.	Jl. Lintor simp logan 3/4 sua plus ± 800 m	BADAH ADA gta masyarakat
6.	Jl. Tami Bentor comat huda 3/4 ya Alawanda <del>Jl. Tami di</del>	- BADAH ADA BADAH gatan gotong royong
1.	Pembinaan generasi muda Sumber Bqny pendidikan tingkat mda dan honor guru mda	PEMUDA/PEMUDA Teteh masyarakat Pemuk masyarakat muda ada guru ada
2.	Pendidik untuk PKT Sumber Bqny	- ANGGATA ADA
1.	Kerajinan PKT. Alawanda	ANGGATA ADA
2.	Pembangunan mda Alawanda	Guru ADA Lokasi Perseki. muda ada
1.	Pembuatan ADA di lapangan	- Lokasi Pembinaan ADA guru ada
2.	Peningin uk PKT lapangan	- ANGGATA ADA
3.	wartit yaan lapangan	- ANGGATA ADA - PEMBINA ADA
4.	uk Honor Guru mda <sup>lapangan</sup>	-

PENGELompokan Masalah

NO	MASALAH	POTENSI
1.	MADA untuk JRG Sumber Asyung	Lokasi ada untuk ada tapi hanya nya tenaga Gam Gotong royong
2.	JL untuk kelopak dari Akmada	— " —
3.	JL untuk PS Linaidi	Gutera daya masyarakat
4.	JL untuk Lektor permas Kantor Camat Linaidi	Gutera daya masyarakat
5.	JL kelopak dari utung Sumber Asyung	Gutera daya masyarakat
6.	Pagar lapangan beta Pando Akmada	Gotong royong
7.	MRF simp. pance Jamban dari PLN	Lokasi ada tapi belum Pipa untuk ada tenaga untuk kerja
8.	ke pd direkt ke Babin Linaidi	Gutera daya.





## HASIL PENENTUAN PERINGKAT MASALAH

Masalah	2	3	4	5	6	7	8	9
Dirasakan oleh orang banyak								
Sangat Parah								
Menghambat Peningkatan Pendapatan								
Sering terjadi								
Tersedia Untuk memecahkan masalah								
Jumlah Nilai								
Urutan Peringkat								
1. Aspalan	3	2	2	1	2	1	9	1
2. Lahan perorangan	1	1	1	2	1	2	8	2
3. Aspalan	5	3	3	4	1	1	12	1
4. Lahan perorangan	1	2	2	2	1	1	9	1
5. Lahan perorangan	3	2	2	2	1	1	9	1

1. Aspalan  
 2. Lahan perorangan  
 3. Aspalan  
 4. Lahan perorangan  
 5. Lahan perorangan



# HASIL PENENTUAN PERINGKAT MASALAH

Masalah	2	3	4	5	6	7	8	9
Dirasakan oleh orang banyak	2	2	2	3	1	1	9	1
Sangat Parah	1	2	2	3	2	1	9	1
Menghambat Peningkatan Pendapatan	1	2	2	3	2	1	9	1
Sering terjadi	3	1	1	2	2	1	9	1
Tersedia Untuk Pemecahan masalah	3	1	1	2	2	1	9	1
Jumlah Nilai	11	8	9	11	9	11	9	11
Urutai Peringkat	4	3	2	1	2	3	4	5

Masalah  
 Dirasakan oleh orang banyak  
 Sangat Parah  
 Menghambat Peningkatan Pendapatan  
 Sering terjadi  
 Tersedia Untuk Pemecahan masalah  
 Jumlah Nilai  
 Urutai Peringkat

# HASIL PENENTUAN PERINGKAT MASALAH

Masalah	2	3	4	5	6	7	8	9
Dirasakan oleh orang banyak	3	4	1	2	1	3	13	1
Sangat Parah	3	4	1	2	1	3	10	3
Menghambat Peningkatan Pendapatan	3	4	1	2	1	3	11	2
Sering terjadi	3	4	1	2	1	3	11	2
Tersedia Untuk memecahkan masalah	3	4	1	2	1	3	11	2
Jumlah Nilai	3	4	1	2	1	3	11	2
Urutar Peringkat	3	4	1	2	1	3	11	2

masalah  
 banyak orang  
 Dirasakan oleh orang banyak  
 Sangat Parah  
 Menghambat Peningkatan Pendapatan  
 Sering terjadi  
 Tersedia Untuk memecahkan masalah  
 Jumlah Nilai  
 Urutar Peringkat









TIOH HASIL PERKADJIAN TINDAKAN PEMECAHAN MASALAH

MASALAH	3	4	5	6
PERSEBAR	Tanah	Tanah	Tanah	Tanah
POTENSI	Tanah	Tanah	Tanah	Tanah
Alternatif tindakan pemecahan masalah	<p>DL pd Jarak Tikun</p> <p>DL Wp Alomado</p> <p>Pembinaan DL dan badan Jalan</p> <p>DL Lingkar dalam ps. Kinali ± 700 m</p> <p>Peng Aspalan DL Komplek Pasar di Kantor Camat Kiri ± 1.5 kg Pambak Bre nase</p> <p>DL Lingkar lambu krah 1/2 bonat 1 ± km</p>	<p>Tanah</p>		
Tindakan yang tidak layak				

4. PENENTUAN PERINGKAT TINDAKAN

Tindakan yang layak	Pemenuhan kebutuhan orang banyak	Pukungan Peningkatan pendapatan Masyarakat	Pukungan Jatensi	Jumlah Nilai	Peringkat Tindakan
Pengaspalan Jln. Kembak Perumnas di Krute Cemat Kiwati ± 1,5 km	2	2		4	1
Jln Lingkar lte Kramat Alamanda ± 1 km.	2	1		5	2
Pondokan Jln Sma Plus ke sup. lyan 800m.	1	1		10	3
Peningkatan Jln Pa- ngkiwat ± 900m	2	1		5	2
Pondok Jln Kemuning lari 1 km.	2	2		10	3
Jln Kemp. lutek Kram Asit 1 km.	1	1		20	3
Jln Kay + 70 m. gipuk ± 70 m.	1	2		5	2
Jln Trui 8.5 km- giring TR ALIKAL 570 Sm ± 3 lutek Bumus ± 1 km.	1	1		20	3



4. PENENTUAN PERINGKAT TINDAKAN

Tindakan yang layak	Pemenuhan Kebutuhan Orang Banyak	Dukungan Peningkatan Pendapatan Masyarakat	Dukungan Potensi	Jumlah Nilai	Peringkat Tindakan
Pangresian 12 km; sido tempo ± 2 km	3	3		6	1
Pangresian D.I, II ± 2 km	3	3		6	1
Dranase, Pelebaran Sungai	2	3		5	2
Dambatan umum Jl. S. Agung	3	3		6	1
Pembangunan sarana pendidikan MDA	3	3		6	1
Jl. S. Agung Jl. Kp. Dusun I.	3	2		5	2
Jl. S. Agung Jl. S. Agung I	3	3		6	1
Jl. Kp. Alamanda ± 1 km.	3	3		6	1
Pangresian 12 km; Kivale ± 700 m.	3	3		6	1





Demikianlah Berita Acara ini dibuat dan disahkan dengan penuh tanggung jawab agar dapat dipergunakan sebagaimana mestinya.

Pimpinan Rapat

*[Handwritten Signature]*

Mengetahui :  
Wali Nagari Kinall



Mengetahui dan Menyetujui :  
Wakil dari Peserta Musyawarah

Notulis / Sekretaris

*[Handwritten Signature]*

NO	NAMA	ALAMAT	JORONG	TANDA TANGAN
1	DEMADEWI	J. UL KAU	1	<i>[Handwritten Signature]</i>
2	IRANI SURYANI	Jl. KORD. CIMA	2	<i>[Handwritten Signature]</i>
3	SYAIPRULHI	1	3	<i>[Handwritten Signature]</i>
4	HERMAN		4	<i>[Handwritten Signature]</i>
5	AMERADI	11	5	<i>[Handwritten Signature]</i>
6			6	<i>[Handwritten Signature]</i>
7			7	<i>[Handwritten Signature]</i>
8			8	<i>[Handwritten Signature]</i>
9			9	<i>[Handwritten Signature]</i>
10			10	<i>[Handwritten Signature]</i>



Notulen Musyawarah Penggalan Gagasan

Acara : Penggalan gagasan  
Hari / Tanggal : Sabtu 20 - 12 - 2019  
Tempat : SD Negeri Air Mancap

Hasil kesimpulan yang dapat diambil dari Musyawarah ini adalah :

- Kesyarat sangat membutuhkan pembangunan gedung sekolah MDA / ~~IPSA~~ TPA. Untuk membina anak - anak. Untuk lebih menjangkau program pendidikan yang bermutu. Pembangunan pasaman barat di atas tanah ygama. - Kembangkan pu-balikan jalan yang dapat menunjang perekonomian masyarakat.



DAFTAR HADIR

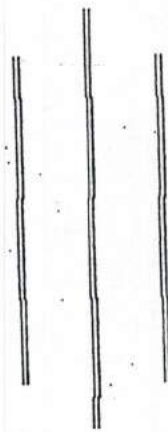
NO	NAMA	LP	JABATAN	ALAMAT	TANDA TANGAN
1	DARUWIN		TK. Manajer T. Medan		
2	HERMAN				
3	BIMAN				
4	SAMET				
5	SUARITO				
6	STRITUBO				
7	SYAFRUDIN		Bendah. Bkt. Bakti		
8	ABRORA		Kotak. It		
9	AMRIBDI			Sel. Bakti	
10	MALU			Tj. Medan	
11	SIGAN				
12	SAWATI				
13	PUDAN				
14	BUGALUS				
15	SYAFRIL				
16	SYAMSUL B.				
17	DESMADELI				
18	TONI HERMAN		KOTAK. PMD	T. Medan	
19	DELM BASRI		NINIKAMAH		
20	RAMAN		TK. MASARAKIT		
21	SUDAR				
22	ERVI SUPRANTI		MASYPARKI	ATE. PAU	
23	FISMAWATI		MARTAWATI	Sel. Bakti	
24	DJERIAL BEANDI		TIM II	KAJAL	
25	ROSMAWATI				
26					
27					
28					
29					
30					



2010

PROVINSI SUMATERA BARAT

KECAMATAN KINALI KABUPATEN PASAMAN BARAT



KEJORONGAN IV KOTO

(RPJM)

RENCANA PEMBANGUNAN JANGKA MENENGAH







Demikianlah Berita Acara ini dibuat dan disahkan dengan penuh tanggung jawab agar dapat dipergunakan sebagaimana mestinya.

Pimpinan Rapat  
 (Syarif etan)



Notulis / Sekretaris  
 (Witrikorn...)

iv koto, 29/11-2010

Mengetahui dan Menyetujui :  
 Wakil dari Peserta Musyawarah

NO	NAMA	ALAMAT JORONG	TANDA TANGAN
1	Yusuf & Chadri	Tampunak	1
2	Martem	Tampunak	2
3	Syahrif Jones	iv koto	3
4	Amir Rully	iv koto	4
5	Alwara	Mr Puh	5
6	SAFI	Mr Puh	6
7	J. Kuper	ib. Puh	7
8	Yusuf	Pd Lapan	8
9	SYAFRIAL	Sungai Rak	9
10	Gotriani	B. Kabung	10



NOTULEN MUSYAWARAH PENGALIAN GAGASAN

Acara

Hari/Tanggal

Tempat

Penggalan gagasan

: Senin, 29 Nopember 2010

: SD-N IV KOT

Hasil kesimpulan yang dapat diambil dari musyawarah ini adalah :

1. Penggalan gagasan di Wktu Terdatat 33 Masalah / usulan.
  - 28 Masalah berdasarkan alat kaj: Potret desa
  - 2 Masalah berdasarkan alat kaj: Kalender musim
  - 3 Masalah berdasarkan alat kaj: Diagram Keltmagaan
  - 2 Penentuan tingkat masalah berdasarkan keserakahan antara pemerintah jorong dengan tokoh masyarakat.




DAFTAR HADIR

NO : MUSYAWARAH PENGGALIAN GAGASAN  
 Tanggal : 29-11-2010  
 Tempat : SGM IV Koto

NO	NAMA	LP	JABATAN	ALAMAT	TANDA TANGAN
1	Wan		Ketua	Kp. Pisan	
2	MHD AKHIE		Dusun	Kp. Pisan	
3	SYARJAL	L	An. Dusun	Sungai Paku	
4	Siti Bukris		Ketua SRF	TAMPUNIAK	
5	SARKIALI	P		By. Kabung	
6	KHARMI	L		pd rajo	
7	AHM. KUT.	L	Pamuda	pd. rjo	
8	Belal Mufid		Ke. Sum.	Koto Puh	
9	Martion			tkh Mayarakat	
10	Amrillah			tkh. Manan	
11	J. HILTEPA	L	Kep Dusun	LG. PASAHAN	
12	M. Pantolan	L	Kep Dusun	LG. PASAHAN	
13	Rami	P.	Tim Rpih	Kambaru	
14	Witarsom	L	Tim Rpih	Kambaru	
15	Antasari	L	Tim II	Usonosari	
16	PURATI ANGEPANI	P	SPCINTA BANG	IV Koto Rambih	
17	Yusuf		Ausun	PD Lopa	
18	MIS RADI	L	PEMUDA	LEMBAH PASAM	
19	SPTI		KMT 503	AIR PUTIH	
20	AWA		GRUP 4	AIR PUTIH	
21	AWA	L	kep. Dusun	BAYURKARY	
22	TURNAL & ehan			WINDANAP - P. LEMBUK	
23	ERI	P	kep. SRF	Kambaru	
24	IRIMAN	P	kep. SRF	Kambaru	
25	ROB	L	Mas	Kambaru	
26	Idris	L			
27	MUKAN	L			
28	HERKUS	L			
29	SUPANGK	L			
30					





NO	NAMA	L/P	JABATAN	ALAMAT	TANDA TANGAN
94					
93					94
92					
91					92
90					
89					90
88					
87					88
86					
85					86
84					
83					84
82					
81					82
80					
79					80
78					
77					78
76					
75					76
74					
73					74
72					
71					72
70					
69					70
68					
67					68
66					
65					66



DAFTAR MASALAH DAN POTENSI DARI POTRET DESA

NO	MASALAH	POTENSI
1.	Para petani di Bancuh Pakik kesulitan mengeluarkan hasil tani, jalan tani sepanjang ± 2 km tidak layak	Badan jalan sudah dikercek tipis (swadaya)
2.	Lingkungan pemukiman di Kp. Baru Sei paku tidak nyaman. Jalan lingkung sepanjang ± 800 m becek	Badan jalan Pembebasan lahan Swadaya
3.	Kondisi di Psr. Tempurung tidak nyaman karena setiap musim hujan lokasi selalu becek (belum ada drainase)	Pembebasan lahan
4.	Jama'ah mesjid Nurul Falah kesulitan untuk bersuci/berwudhu' (Rambah)	Lokasi pembangunan Infaq dan sodagah
5.	Lingkungan pemukiman penduduk lembah pasaman kurangnyaman, jalan lingkung selalu becek ± 500 m	Badan jalan Pembebasan lahan Swadaya
6.	Para petani di Kp. Pisang Tengah kesulitan mengeluarkan hasil tani. Kondisi sulit dilalui kendaraan roda empat ± 3 Km	Badan jalan Pembebasan lahan Swadaya masyarakat
7.	Hubungan transportasi penduduk Pd. Jua dengan Kp. Pisang Tengah kurang lancar karena kondisi jalan dan gorong – gorong belum ada hanya jalan setapak ± 3 Km	Pembebasan lahan Swadaya
8.	Pemukiman penduduk Pd. Lapai tidak nyaman. Jalan lingkung ± 400 m tidak layak	Pembebasan lahan Swadaya Pasar dekat lokasi
9.	Jema'ah kesulitan bersuci/berwudhu' disungai (Mesjid di Pd. Lapai)	Swadaya Sungai dan Pasir
10.	Pembangunan mesjid Istiqamah By. Kabung terbelengkakal	Pembangunan ± 20 % Swadaya Infaq dan sodagah
11.	Anak-anak tidak nyaman dalam proses belajar mengajar baca tulis Al-Qur'an. Sara dan prasarana tidak layak (TPA By. Kabung)	Anak murid Guru Tempat belajar didalam mesjid
12.	Para guru di TK, SD dan SMP Islam Bakti By. Kabung tidak tercukupi kebutuhan hidup	Wali murid Komite dan Yayasan
13.	Kondisi jalan lapangan bola Rambah sepanjang ± 1 Km tidak layak karena becek	Badan jalan sudah ada swadaya
14.	Keamanan murid SD Muhammadiyah tidak terjamin karena belum ada pagar yang memadai	Lokasi ada Komite dan wali murid
15.	Jalan Pemukiman penduduk dusun Tambau semakin sempit. Perlu pengembangan dari dusun rambah menuju sidomulyo sepanjang ± 1500 m ditambah jembatan panjang ± 12 m	Pembebasan lahan Perkebunan masyarakat swadaya
16.	Hubungan transportasi antara sekolah MAN Rambah dengan Wonosari terkendala karena belum adanya jalan tembus ± 3 Km dan jembatan sepanjang ± 15 m	Pembebasan lahan Perkebunan masyarakat



DAFTAR MASALAH DAN POTENSI DARI KALENDER MUSIM

NO	MASALAH	POTENSI
1.	Pada musim hujan jalan dusun Bt. Punik sering terjadi banjir	- Swadaya - Pembebasan lahan
2.	Pada musim hujan pemukiman penduduk By. Kabung terjadi banjir (air sungai meluap)	- PT. PMJ - Sungai - Swadaya

DAFTAR MASALAH DAN POTENSI DARI BAGAN KELEMBAGAAN

NO	LEMBAGA	MASALAH	POTENSI
1.	PKK Bt. Punik	- Pengurus kurang aktif - Kurangnya keterampilan	- Anggota - Tempat latihan
2.	PKK Rambah	- Pengurus kurang aktif - Anggota kurang - mempunyai keterampilan	- Anggota - Tempat latihan
3.	Pemuda	- Tidak ada lapangan atau sarana olahraga yang memadai (Badminton)	- Pemuda - Lokasi



PENGELUARAN MASALAH

NO	MASALAH	POTENSI
1.	Para petani di Bancab Pabik kesulitan mengeluarkan hasil tanja jalan tanj sepanjang ± 2 km tidak layak	Badan jalan sudah dikerkekel tipis (swadaya)
2.	Lingkungan pemukiman di Kp. Baru Sei paku tidak nyaman. Jalan lingkung sepanjang ± 800 m becek	Badan jalan Pembebasan lahan Swadaya
3.	Kondisi di Pst. Tempurung tidak nyaman karena setiap musim hujan lokasi selalu becek (belum ada drainase)	Pembebasan lahan
4.	Jama'ah mesjid Nurul Falah kesulitan untuk bersuci/ berwudhu' (Rambah)	Lokasi pembangunan Infaq dan sodagah
5.	Lingkungan pemukiman penduduk lembah pasaman kurangnyaman, jalan lingkung selalu becek ± 500 m	Badan jalan Pembebasan lahan Swadaya
6.	Para petani di Kp. Pisang Tengah kesulitan mengeluarkan hasil tani. Kondisi sulit dilalui kendaraan roda empat ± 3 Km	Badan jalan Pembebasan lahan Swadaya masyarakat
7.	Hubungan transportasi penduduk Pd. Jua dengan Kp. Pisang Tengah kurang lancar karena kondisi jalan dan gorong – gorong belum ada hanya jalan setapak ± 3 Km	Pembebasan lahan Swadaya
8.	Pemukiman penduduk Pd. Lapai tidak nyaman. Jalan lingkung ± 400 m tidak layak	Pembebasan lahan Swadaya Pasar dekat lokasi
9.	Jema'ah kesulitan bersuci/ berwudhu' disungai (Mesjid di Pd. Lapai)	Swadaya Sungai dan Pasir
10.	Pembangunan mesjid Istiqamah By. Kabung terbelengkajai	Pembangunan ± 20 % Swadaya infaq dan sodagah
11.	Anak-anak tidak nyaman dalam proses belajar mengajar baca tulis Al-Qur'an. Sara dan prasarana tidak layak (TPA By. Kabung)	Anak murid Guru Tempat belajar didalam mesjid
12.	Para guru di TK, SD dan SMP Islam Bakti By. Kabung tidak tercukupi kebutuhan hidup	Wali murid Komite dan Yayasan
13.	Kondisi jalan lapangan bola Rambah sepanjang ± 1 Km tidak layak karena becek	Badan jalan sudah ada swadaya
14.	Keamanan murid SD Muhammadiyah tidak terjamin karena belum ada pagar yang memadai	Lokasi ada Komite dan wali murid
15.	Jalan Pemukiman penduduk dusun Tambau semakin sempit. Perlu pengembangan dari dusun rambah menuju sidomulyo sepanjang ± 1500 m ditambah jembatan panjang ± 12 m	Pembebasan lahan Perkebunan masyarakat swadaya
16.	Hubungan transportasi antara sekolah MAN Rambah dengan Wonosari terkendala karenabelum adanya jalan tembus ± 3 Km dan jembatan sepanjang ± 15 m	Pembebasan lahan Perkebunan masyarakat



NO	MASALAH	POTENSI
17.	<p>Daya tampung mesjid Baiatul Hikmah Rambah tidak memadai dan  perencanaan baru dilaksanakan terkendala dana.</p>	<ul style="list-style-type: none"> <li>- Lahan sudah ada</li> <li>- Swadaya masyarakat</li> <li>- Infaq dan sadqah</li> <li>- Pondasi dan tonggak</li> </ul>
18.	<p>Masyarakat Air Putih dan By. Kabung kesulitan mengeluarkan hasil tani  karena tidak ada jalan tembus sepanjang ± 2500 m</p>	<ul style="list-style-type: none"> <li>- Pembahasan lahan</li> <li>- Swadaya</li> <li>- Areal perkebunan ± 100 Ha</li> </ul>
19.	<p>Masyarakat Bt. Punik sangat sulit mengeluarkan hasil tani dari bancab  keladi karena belum ada jalan ± 2 Km</p>	<ul style="list-style-type: none"> <li>- Pembahasan lahan</li> <li>- Swadaya</li> <li>- Areal perkebunan / pertanian</li> </ul>
20.	<p>Masyarakat Kp. Baru kesulitan mengeluarkan hasil tani kondisi jalan  kurang layak ± 1 Km</p>	<ul style="list-style-type: none"> <li>- Badan jalan sudah ada</li> <li>- Swadaya</li> </ul>
21.	<p>Masyarakat Bt. Punik dalam sangat sulit bertansportasi mengeluarkan  hasil tani dan sulit berbubungan dengan wilayah Kp. Baru Pd. Rajo  sepanjang ± 2500 m</p>	<ul style="list-style-type: none"> <li>- Badan jalan sudah ada</li> <li>- Swadaya</li> </ul>
22.	<p>Kondisi belajar mengajar tidak nyaman di TK Rambah karena  kurangnya fasilitas sarana dan prasarana yang memadai (kurang layak)</p>	<ul style="list-style-type: none"> <li>- Gedung TK 3 lokal</li> <li>- Murid 90 orang</li> <li>- Guru</li> </ul>
23.	<p>Transportasi masyarakat air putih kurang nyaman karenakadaan jalan  sudah rusak ± 3 Km</p>	<ul style="list-style-type: none"> <li>- Badan jalan sudah ada</li> <li>- Swadaya</li> </ul>
24.	<p>Transportasi menuju lapangan bola Sei Paku tidak nyaman karena jalan  sepanjang ± 1 Km tidak layak</p>	<ul style="list-style-type: none"> <li>- Badan jalan</li> <li>- Pembahasan lahan</li> <li>- Swadaya</li> <li>- Pasir dan batu</li> </ul>
25.	<p>Jemah musholla Al-Azhar Air Parit kesulitan dalam bersuci dan jalan  menuju musholla kecil</p>	<ul style="list-style-type: none"> <li>- Lokasi pembangunan</li> <li>- Swadaya infaq dan sadqah</li> </ul>
26.	<p>Pemukiman disamping mesjid Baiatul Hikmah rawan longsor sepanjang  ± 100 m</p>	<ul style="list-style-type: none"> <li>- Lokasi pembangunan</li> <li>- Swadaya masyarakat</li> </ul>
27.	<p>Masyarakat Bt. Punik dan Pd. Rajo daya tampung mesjidnya tidak  memadai</p>	<ul style="list-style-type: none"> <li>- Lahan sudah ada</li> <li>- Swadaya masyarakat</li> <li>- Infaq dan sadqah</li> </ul>
28.	<p>Jalan Bt. Punik dalam menghubungkan Kp. Baru Pd. Rajo ± 2 km  ditambah jembatan panjang ± 12 m</p>	<ul style="list-style-type: none"> <li>- Lahan sudah ada</li> <li>- Swadaya masyarakat</li> </ul>



NO	MASALAH	POTENSI
29	Pada musim hujan jalan dusun Bt. Punik sering terjadi banjir	- Swadaya - Pembebasan lahan
30	Pada musim hujan permukiman penduduk By. Kabung terjadi banjir (air sungai meluap)	- PT. PMI - Sungai - Swadaya
31	PKK Bt. Punik - Pengurus kurang aktif - Kurangnya keterampilan	- Anggota - Tempat latihan
32	PKK Rambah - Pengurus kurang aktif - Anggota kurang mempunyai keterampilan	- Anggota - Tempat latihan
33	Pemuda - Tidak ada lapangan atau sarana olahraga yang memadai (Badminton)	- Pemuda - Lokasi

HASIL PENGKAITAN TINDAKAN PEMECAHAN MASALAH

No	Masalah	Penyebab	Potensi	Alternatif Tindakan Pemecahan Masalah	Tindakan Yang Layak
1	Para petani di Bancak Pabrik kesulitan hasil tani, jalan tani sepanjang ± 2 km tidak layak	Banyak lobang	- Badan jalan sudah dikerekel tipis (swadaya)	4	Pengerasan jalan tani Bancak Pabrik sepanjang ± 2 km
2	Lingkungan pemukiman di Kp. Baru Sei Paku tidak nyaman. Jalan lingkungan sepanjang ± 800 m becek	Jalan masih tanah	- Badan jalan - Pembebasan lahan - Swadaya	5	Pengaspalan/ pengecoran jalan lingkungan Kp. Baru Sei Paku sepanjang ± 800 m
3	Kondisi di Pst. Tempurung tidak nyaman karena setiap musim hujan lokasi selalu becek (belum ada drainase)	Belum ada drainase	- Pembebasan lahan	3	Pembuatan drainase Pst. Tempurung sepanjang ± 800 m
4	Jama'ah mesjid Nurul Falah kesulitan untuk bersuci/ berwudu' (Rambah)	Ambil air wudu' disungai	- Lokasi pembangunan - Infraq dan sodagah	4	Pembuatan tempat wudu'
5	Lingkungan pemukiman penduduk lembah Pasaman kurang nyaman, jalan lingkungan selalu becek ± 500 m	Jalan masih tanah	- Badan jalan - Pembebasan lahan - Swadaya	5	Pengaspalan/ pengecoran jalan lembah Pasaman ± 400 m
6	Para petani di Kp. Pisang Tengah kesulitan mengeluarkan hasil tani. Kondisi sulit dilalui kendaraan roda empat ± 3 Km	Jalan banyak lobang	- Badan jalan - Pembebasan lahan - Swadaya masyarakat	6	Peningkatan pengerasan jalan sepanjang ± 3 km



No	Masalah	Penyebab	Potensi	Alternatif Tindakan Pemecahan Masalah	Tindakan Yang Layak
1	2	3	4	5	6
7.	Hubungan transportasi penduduk Pd. Jua dengan Kp. Pisang Tengah kurang lancar karena kondisi jalan dan gorong-gorong belum ada hanya jalan setapak ± 3 Km	Belum ada jalan (jalan setapak)	- Pembebasan lahan Swadaya		Pembuatan jalan penghubung dengan Kp. Pisang Tengah ± 3 km
8.	Pemukiman penduduk Pd. Lapai tidak nyaman. Jalan tidak lurus ± 400 m tidak layak	Jalan masih tanah	- Pembebasan lahan Swadaya Pagar dekat lokasi		Pengaspalan/ pengenceran jalan pemukiman Pd. Lapai ± 400 m
9.	Jema'ah kesulitan bersuci/ berwudhu' disungai (Mesjid di Pd. Lapai)	Berwudhu' disungai	- Swadaya Sungai dan Pasir		Pembuatan tempat wudhu'
10.	Pembangunan mesjid Istiqamah By. Kabung terbelengkakal	Kurangnya dana	- Pembangunan Swadaya ± 20 % infaq dan sodagah		Memohon bantuan dana ke instansi terkait
11.	Anak-anak tidak nyaman dalam proses belajar mengajar baca tulis Al-Qur'an. Sara dan prasana tidak layak (MDA By. Kabung)	- Belum ada gedung Mobiler	- Anak murid Guru Tempat belajar didalam mesjid		Pembangunan gedung MDA + mobiler + honor guru
12.	Para guru di TK, SD dan SMP Islam Bakti By. Kabung tidak tercukupi kebutuhan hidup	Sumner dana sangat terbatas	- Wali murid Komite dan Yayasan		Memohon bantuan penambahan honor guru ke instansi terkait

No	Masalah	Penyebab	Potensi	Alternatif Tindakan Pemecahan Masalah
1		2	3	4
13.	Kondisi jalan lapangan bola ± 1 Km tidak layak karena becek	Jalan masih tanah	- Badan jalan sudah ada - swadaya	Penggecoran/ pengaspalan jalan lapangan bola rambah sepanjang ± 1 Km
14.	Kemauan murid SD Muhammadiyah tidak terjamin karena belum ada pagar yang layak	Belum ada pagar yang layak	- Lokasi ada - Komite dan wali murid	Pembuatan pagar SD Muhammadiyah Rambah
15.	Jalan Pemukiman penduduk dusun Tambau semakin sempit. Perlu pengembangan dari dusun Rambah menuju Sidomulyo ± 1500 m ditambah jembatan ± 12 m	Pemukiman terfokus hanya di tepi jalan lintas	- Pembebasan lahan - Perkebunan masyarakat - swadaya	Pembuatan jalan lingkungan tembus dari Rambah ke Sidomulyo sepanjang ± 1500 m ditambah jembatan ± 12 m
16.	Hubungan transportasi antara sekolah MAN Rambah dengan Wonosari terkendala Belum ada jalan (jalan setapak)	Belum ada jalan (jalan setapak)	- Pembebasan lahan - swadaya	Pembuatan jalan lingkungan tembus dari sekolah MAN Rambah ke Wonosari sepanjang ± 3 Km dan jembatan ± 15 m
17.	Daya tampung mesjid Batu Hikmah Rambah tidak memadai dan pembangunan baru dilaksanakan terkendala dana.	Ukurannya sangat kecil	- Lahan sudah ada - Swadaya masyarakat - Infaq dan sadakah - Pondasi dan tonggak	Memohon bantuan dana ke instansi terkait



No	Masalah	Penyebab	Potensi	Alternatif Tindakan Pemecahan Masalah	Tindakan Yang Layak
1	2	3	4	5	6
18.	Masyarakat Air Putih dan By. Kabung kesulitan mengeluarkan hasil tani karena tidak ada jalan tembus sepanjang ± 2500 m	Belum ada jalan yang memadai (jalan setapak)	- Pembebasan lahan Swadaya Areal perkebunan ± 100 Ha		Pembuatan jalan tani tembus dari Air Putih ke Kabung sepanjang ± 2500 m
19.	Masyarakat Bt. Punik sangat sulit mengeluarkan hasil tani dari bancah keladi karena belum ada jalan ± 2 Km	Belum ada jalan yang memadai (jalan setapak)	- Pembebasan lahan Swadaya Areal perkebunan / pertanian		Pembuatan jalan tani Bancah Keladi sepanjang ± 2 Km
20	Masyarakat Kp. Baru kesulitan mengeluarkan hasil tani kondisi jalan kurang layak ± 1 Km	Belum ada jalan yang memadai (jalan setapak)	- Badan jalan sudah ada Swadaya		Pengerasan jalan tani Kp. Baru sepanjang ± 1 Km
21.	Masyarakat Bt. Punik dalam sangat sulit transportasi mengeluarkan hasil tani dan sulit berhubungan dengan wilayah Kp. Baru Pd. Rajo sepanjang ± 2500 m	Jalan berlubang	- Badan jalan sudah ada Swadaya		Pengerasan jalan Bt. Punik ke jalan Kp. Baru Pd. Rajo sepanjang ± 2500 m
22.	Kondisi belajar mengajar tidak nyaman di TK Rambah karena kurangnya fasilitas sarana dan prasarana yang memadai (kurang layak)	- Minimnya sarana - Kondisi gedung kurang layak/nyaman	- Gedung TK 3 lokal Murid 90 Guru		Rehab gedung + pembuatan pagar dan MCK

No	Masalah	Penyebab	Potensi	Alternatif Tindakan Pemecahan Masalah	Tindakan Yang Layak
1	2	3	4	5	6
23.	Transportasi masyarakat Air Putih kurang nyaman karena keadaan jalan sudah rusak ± 3 Km	Jalan banyak berlubang	- Badan jalan sudah ada Swadaya		Pengaspalan jalan masyarakat Air Putih sepanjang ± 3 Km
24.	Transportasi menuju lapangan bola Sei Paku tidak nyaman Paku tidak nyaman karena jalan sepanjang ± 1 Km tidak layak	Jalan banyak berlubang	- Badan jalan - Pembebasan lahan - Swadaya - Pasir dan batu		Pengaspalan/ pengenceran jalan lapangan bola Sei Paku sepanjang ± 1 Km
25.	Jemaah musholla Al-Azhar Air Part kesulitan dalam bersuci dan jalan menuju musholla kecil	- Belum ada tempat berwudu - Jalan belum layak (jalan setapak/ tanah)	- Lokasi pembangunan Swadaya - Infaq dan sodagah		Pembuatan tempat wudu dan pengenceran jalan menuju musholla Al-Azhar
26.	Lokasi Pemakaman disamping mesjid Baiul Hikmah rawan longsor sepanjang ± 100 m	- Terkikis air sungai	- Swadaya		Pembuatan beronjong sepanjang ± 100 m disamping lokasi pemakaman
27.	Masyarakat Bt. Punik dan Pd. Rajo daya tampung mesjidnya tidak memadai dan tidak layak	- Gedung ukurannya kecil - Rusak akibat bencana alam	- Lahan sudah ada Swadaya - Masyarakat Infaq dan sodagah		Pembangunan mesjid Bt. Puni Pd. Rajo



No	Masalah	1	2	3	4	5	6	Tindakan Yang Layak
28.	Jalan Bt. Punik dalam menghubungkan Kp. Baru Pd. Rajo ± 2 km ditambah jembatan panjang ± 12 m			Jalan masih tanah	Lahan sudah ada Swadaya masyarakat		Jalan Kp. Baru Pd. Rajo sepanjang ± 2 km ditambah jembatan panjang ± 12 m	Pengerasan jalan Bt. Punik ke jalan Kp. Baru Pd. Rajo
29.	Pada musim hujan jalan dusun Bt. Punik sering terjadi banjir			Belum ada drainase	Swadaya		drainase jalan dusun Bt. Punik	Pembuatan
30.	Pada musim hujan pemukiman penduduk By. Kabung terjadi banjir (air sungai meluap)			Pendangkalan sungai	PT. PMJ Sungai Swadaya		Pengerukan air sungai Bt. Mandiangin dusun Bayur Kabung	
31.	PKK Bt. Punik - Pengurus kurang aktif - Kurangnya keterampilan			Kurangnya SDM	Anggota Tempat latihan		Pelatihan jahit menjahit di PKK Bt. Punik	
32.	PKK Rambah - Pengurus kurang aktif - Anggota Kurang mempunyai keterampilan			Kurangnya SDM	Anggota Tempat latihan		Pelatihan jahit menjahit di PKK Rambah	
33.	Pemuda - Tidak ada lapangan atau sarana olahraga yang memadai (Badminton) di Durian Batu			Tidak ada dana	Pemuda Lokasi		Pembuatan lapangan badminton di Durian Batu	
	Alternatif Tindakan Pemecahan Masalah			Penyebab	Potensi			

HASIL PENELITIAN PERINGKAT MASALAH

No	Masalah	1	2	3	4	5	6	7	8	9
1	2	3	4	5	6	7	8	9	10	11
Dirasakan Oleh Orang Banyak	Sangat Parah	Menghambat Peningkatan Pendapatan	Sering Terjadi	Potensi Untuk Memecahkan Masalah	Jumlah Nilai	Urutan Peringkat				
1.	Para petani di Bancuh Pakik kesulitan mengeluarkan hasil tani, jalan tani sepanjang ± 2 km tidak layak	5	5	5	3	5	5	5	23	3
2.	Lingkungan pemukiman di Kp. Baru Sei paku tidak nyaman. Jalan lingkungan ± 800 m becek	3	3	3	1	3	2	11	15	
3.	Kondisi di Psr. Tempurung tidak nyaman karena setiap musim hujan lokasi selalu becek (belum ada drainase)	5	5	4	5	5	5	24	2	
4.	Jama'ah mesjid Nurul Falah kesulitan untuk bersuci/berwudhu' (Rambah)									
5.	Lingkungan pemukiman penduduk lembah pasaman, kurangnya jalan lingkungan selalu becek ± 500 m	4	4	4	4	4	4	20	4	









No	Masalah	1	2	3	4	5	6	7	8	9
		Hubungan transportasi antara sekolah MAN Rambah dengan Wonosari terkendala karena belum adanya jalan tembus ± 3 Km dan jembatan sepanjang ± 15 m						Tersedia Untuk Memecahkan Masalah	Jumlah Nilai	Urutan Peringkat
16.	Dirasakan Oleh Orang Banyak Parah Sangat Menghambat Peningkatan Pendapatan Sering Terjadi	5	5	5	2	5	5	5	22	4
17.	Daya tampung mesjid Baijul Hilamah Rambah tidak memadai dan pembangunan baru dilaksanakan dana terkendala dana.									
18.	Masyarakat Air Putih dan By. Kabung kesulitan mengeluarkan hasil tani karena tidak ada jalan tembus sepanjang ± 2500 m	3	3	3	3	3	2		15	11
19.	Masyarakat Bt. Punik sangat sulit mengeluarkan hasil tani dari bantah keladi karena belum ada belum ada jalan ± 2 Km	3	5	5	5	4	4		21	5

No	Masalah	Dirasakan Oleh Orang Banyak	Sangat Parah	Menghambat Peningkatan Pendapatan	Sering Terjadi	Potensi Untuk Memecahkan Masalah	Jumlah Nilai	Urutan Peringkat
1	2	3	4	5	6	7	8	9
20	Masyarakat Kp. Baru kesulitan mengeluarkan hasil tani kondisi jalan kurang layak ± 1 Km							13
21.	Masyarakat Bt. Punik dalam sangat sulit transportasi mengeluarkan hasil tani dan sulit berhubungan dengan wilayah Kp. Baru Pd. Rajo sepanjang ± 2500 m							
22.	Kondisi belajar mengajar tidak nyertain di TK Rambah karena kurangnya fasilitas sarana dan prasarana yang memadai (kurang layak)							
23.	Transportasi masyarakat air puit kurang nyaman karena keadaan jalan sudah rusak ± 3 Km							



PENENTUAN PERINGKAT TINDAKAN

No	Tindakan Yang Layak	Pemenuhan Kebutuhan Orang Banyak	Dukungan Peningkatan Pendapatan Masyarakat	Dukungan Potensi	Jumlah Nilai	Peringkat Tindakan
1	Pembuatan jalan penghubung Pd. Jua dengan Kp. Pisang Tengah ± 3 km	5	5	5	15	1
2	Pembuatan drainase Psr. Tempurung sepanjang ± 800 m	5	5	4	14	2
3	Pengerasan jalan tani Bancah Talang sepanjang ± 2 km	5	3	5	13	3
4	Pengcoran/ pengaspalan jalan lapangan bola rambah sepanjang ± 1 Km	3	3	3	9	7
5	Pembuatan jalan Hsukung Tani tembus dari sekolah MAN Rambah ke jalan Wonosari sepanjang ± 3 Km ditambah jembatan ± 15 m	5	2	5	12	4
6	Pembuatan jalan tani Bancah Keladi sepanjang ± 2 Km	5	1	5	11	5
7	Pengaspalan/ pengcoran jalan lambah Pasaman ± 400 m	5	1	4	10	6
8	Pembangunan gedung MDA Bayur Kabung + mobilier + honor guru	3	3	2	8	8
9	Pembuatan jalan lingkung tembus dari Rambah ke jalan Sidomulyo sepanjang ± 1500 m ditambah jembatan ± 12 m	2	3	2	7	9
10	Peningkatan pengerasan jalan Kp. Pisang Tengah sepanjang ± 3 km	2	2	2	6	10
11	Pembuatan jalan tani tembus dari Air Putih ke jalan By. Kabung sepanjang ± 2500 m	2	2	1	5	11
12	Pelatihan jahit menjahit di PKK Rambah	1	-	-	-	15
13	Pengaspalan/ pengcoran jalan pemukiman Pd. Lapai ± 400 m	2	1	1	4	12

No	Tindakan Yang Layak	Pemenuhan Kebutuhan Orang Banyak	Dukungan Peningkatan Pendapatan Masyarakat	Dukungan Potensi	Jumlah Nilai	Peringkat Tindakan
14	Pengerasan jalan Bt. Punik ke jalan Kp. Baru Pd. Rajo sepanjang ± 200 m					13
15	Pengaspalan/ pengecoran jalan lapangan bola Sei Paku sepanjang ± 1 Km	1	1	2		14
16	Pembuatan beronjong sepanjang ± 100 m disamping lokasi pemakaman					
17	Pembuatan tempat wudu mesjid Nurul Falah					
18	Pembuatan pagar SD Muhammadiyah Rambah					
19	Pengaspalan jalan masyarakat Air Putih sepanjang ± 3 Km					
20	Rehab gedung + pembuatan pagar dan MCK TK Rambah					
21	Memohon bantuan penambahan honor guru TK, SD dan SMP Islam Bakti Bayur Kabung ke instansi terkait					
22	Pembuatan lapangan badminton di Durian Batu					
23	Pembuatan tempat wudu' dan pengecoran jalan menuju musholla Al-Azhar					
24	Pembangunan tempat wudu' + MCK Mesjid Baitul Hikmah					
25	Pembangunan mesjid Bt. Puni Pd. Rajo					
26	Pengerasan jalan Bt. Punik ke jalan Kp. Baru Pd. Rajo sepanjang ± 2 km ditambah jembatan panjang ± 12 m	1				13
27	Pembuatan tempat wudu' di Mesjid Pd. Lapai					
28	Pelatihan jahit menjahit di PKK Bt. Punik					



34. Penawaran modal ke SPP

No	Tindakan Yang Layak	Pemenuhan Kebutuhan Orang Banyak	Dukungan Pendapatan Masyarakat	Dukungan Potensi	Jumlah Nilai	Peringkat Tindakan
29	Pembuatan drainase jalan dusum Bt. Punik					
30	Pengeluaran air sungai Bt. Mandiangin dusum Bayur Kabung					
31	Pengerasan jalan tani Kp. Baru Pd. Rajo sepanjang ± 1 Km	1			1	15
32	Memohon bantuan dana pembangunan mesjid Istigamah By. Kabung ke instansi terkait					
33	Pengaspalan/ pengcoran jalan lingkang Kp. Baru Sei Paku sepanjang ± 800 m					





21	Pembuatan Polioides Ke Setiap Jorong	Kinali	8 Unit	B	Masyarakat	3.000.000.000	APBD		
22	Pengaspalan Jalan Padang Canduh Ke Sari Mulyo	Bangun Rejo	1,3 km	B	Masyarakat	200.000.000	APBD		
23	Pembuatan Jalan Tani	Sidodadi	1,5 km	B	Masyarakat	200.000.000	APBD		
24	Pembangunan Jln Tani	Dsn. IV Kojia	1,00 km	B	Masyarakat	200.000.000	APBD		
25	Pembuatan TK dan SD Limpato	Limpato	1,00 km	B	Masyarakat	700.000.000	APBD		
25	Pembangunan Jalan Tanjung Medan ke kmpg. Lambah	IV Koto Selatan	5 km	B	Masyarakat	500.000.000	APPN		
26	Pengerasan Jln. Kp. Pisang Tengah	IV Koto	3 Km	B	Masyarakat	300.000.000	APPN		
27	Pengerasan Jln. Tani	Bancah Talang IV Koto	1 km	B	Masyarakat	100.000.000	APBD		
28	Pemasangan PLN	Dsn. III sidomulyo	60 Tiang	B	Masyarakat	300.000.000	APBD		
29	Pembuatan Jln Tani dan Gorong-Gorong	Sidomulyo Dsn III	1,5 Km	B	Masyarakat	375.000.000	APBD		
30	Pengerasan Jalan dan Lembatan	Sidomulyo	2,5 km	B	Masyarakat	250.000.000	PNPM		
31	Pembukaan dan Pengerasa Jln Tani	Koja	2,5 km	B	Masyarakat	290.000.000	PNPM		
32	Pengerasan Jln Alamanda	Alamanda	2,5 km	B	Masyarakat	290.000.000	PNPM		
33	Pembukaan dan Pengerasan Jln Tani	Sidodadi	2,5 km	B	Masyarakat	290.000.000	PNPM		
34	Pembukaan dan Pengerasan Jln Tani	Bangun Rejo	2 km	B	Masyarakat	290.000.000	PNPM		
35	Pembukaan dan Pengerasan Jln Tani	Sumber Agung	2,5 km	B	Masyarakat	290.000.000	PNPM		
jumlah						12.933.996.000			

Mengesahkan  
a.n. BUPATI PASAMAN BARAT  
Camt. Kinali  
*[Signature]*  
AYUB PRAMUDIA, S.Pd



Pejabat Pembantu Pelaksana  
KABUPATEN KINALI  
*[Signature]*  
RAHAB

2.1. DAFTAR USULAN RENCANA KEGIATAN PEMBANGUNAN NAGARI (DU-RKP-NAGARI)

KEGIATAN : PKK  
TAHUN : 2011

NAGARI : Kinali  
KECAMATAN : Kinali  
KABUPATEN/ KOTA : Pasaman, Barat  
PROVINSI : Sumatera Barat

Kegiatan PKK serta Ibu dan Anak dalam rangka RKP sebesar Rp: 1.600.000.000 Digunakan untuk Kegiatan PKK

No	jenis kegiatan	Lokasi	Volume	Sifat (B.L.T)	Manfaat	Pembiayaan		
						APBN	APBD	Swadaya
1	Pembinaan wirid/yasin Sekanagarian Kinali	12 Jorong	12 x Pertemuan	L	Meningkatkan keimanan dan ketakwaannya kepada Tuhan Yang Maha Esa		100.000.000	
2	Honor Kader Posyandu	Nagari Kinali	268 Orang	L	peningkatan kinerja kader posyandu di Bidang Kesehatan Masyarakat		500.000.000	
3	Pembinaan dan Penambahan Modal PKK	Nagari Kinali	12 Jorong	L	Meningkatkan Kesejahteraan Ekonomi Keluarga		1.000.000.000	
Jumlah							1.600.000.000	

Mengesahkan  
an BUPATI PASAMAN BARAT  
Camal Kinali  
AYUB PRAMUDIA, S.Pd.



Ketua GIMN KINALI  
Sri Bejeng Tambak Pelaksana



3.2. DAFTAR USULAN RENCANA KEGIATAN PEMBANGUNAN NAGARI (DU-RKP-NAGARI)

KEGIATAN : Kelembagaan  
 TAHUN : 2011  
 KECAMATAN : KINALI  
 KABUPATEN/KOTA : PASAMAN BARAT  
 PROVINSI : SUMATERA BARAT


Kegiatan Kelembagaan dalam rangka RKP sebesar Rp. 2.100.000.000 digunakan untuk kelembagaan

No	Jenis kegiatan	Lokasi	Volume	Sifat (B.L.T)	Manfaat	Perbiayaan		
						APBN	APBD	Swadaya
1	Bantuan alat pendukung Musik Gambus	Wonosari	1 Set	L	Pelestarian Kesenian Gambus dan Kasidah		200.000.000	
2	Pembangunan Gedung Kantor KAN Kinali	Langgam	1 Unit	B	Sebagai Sekretariat Kantor KAN Kinali		200.000.000	
3	Pemberian Makan Tambahan Balita	Nagari Kinali	12 Jorong	L	Peningkatan gizi anak dan Balita		100.000.000	
4	Penyuluhan, Pertanian	Bangun rejo	7 Kelompok	L	pemanfaatan lahan pertanian dan Bibit		200.000.000	
5	Pembinaan jamaah wirid	Nagari Kinali	12 Jorong	L	Meningkatkan Keimanan dan Ketaqwaan		200.000.000	
6	Pembuatan Kantor Bamus	Langgam	1 Unit	B	Untuk Meningkatkan Kinerja Bamus		200.000.000	
7	Pembuatan Kantor LPMN	Langgam	1 Unit	B	Untuk Meningkatkan Kinerja LPMN		200.000.000	
8	Pembinaan TK	Nagari Kinali	12 Jorong	L	Untuk Meningkatkan cara Belajar Anak		100.000.000	
9	Pembinaan Porbi Nagari Kinali	Nagari Kinali	12 Jorong	L	Menjalin Hubungan olah raga Porbi		200.000.000	
10	Penyuluhan, Kesehatan kepada masyarakat	Nagari Kinali	12 Jorong	L	Menjaga Kebersihan dan kesehatan		100.000.000	
11	Pembangunan Gedung MDA dan Guru	Sumber Agung	1 Unit	B	untuk Meningkatkan Mutu Pendidikan Agama		200.000.000	
12	Pembuatan TK Bundo kanduang	Langgam	1 Unit	B	Meningkatkan Mutu Pendidikan		100.000.000	
13	Pembangunan Gedung SD	Durian kandang	3 lokal	B	Meningkatkan Mutu Pendidikan		100.000.000	
14	Pembuatan Mobiler TPA, MDA, dan Honor Guru	IV koto	1 Unit	L	Meningkatkan Mutu Pendidikan		200.000.000	
15	Pembangunan Sanggar seni nagari	Langgam	1 Unit	B	Pelestarian Kesenian dan Pengembangan Budaya		2.100.000.000	

Jumlah

Mengesahkan  
 a.n BUPATI PASAMAN BARAT  
 Gamat Kinali

  
 AYU B PRAMUDJA, S Pd



  
 Ketua LPMN KINALI

E.2.a. DAFTAR USULAN RENCANA KEGIATAN PEMBANGUNAN NAGARI (DU-RKP-NAGARI)  
 KEGIATAN : UEP  
 TAHUN : 2011  
 KECAMATAN : KINALI  
 KABUPATEN/KOTA : PASAMAN BARAT  
 PROVINSI : SUMATERA BARAT

Kegiatan Usaha Ekonomi Proaktif UEP Sebesar Rp. 3.000.000,000 Digunakan untuk UEP

No	Jenis kegiatan	Lokasi	Volume	Sifat (B.L.T)	Manfaat	Pembayaan				
						APBN	APBD	APBD/APBN	Swadaya ket	
1	Bantuan Modal koperasi nagari	Langgam	1 Unit	L	Meningkatkan Modal Dan Penambahan Kasabah		200.000.000	200.000.000		
2	Pengadaan Mesin Pengolah Pakan ternak	Nagari Kinali	3 Unit	B	Peningkatan Perekonomian dan Nilai Tambah tani		100.000.000			
3	Pengadaan Bibit Kayu Unggung	Hutan HKM	300 Batang	B	Peningkatan Kawasan Hutan Lindung nagari		300.000.000			
4	Pengadaan Bibit sawit Unggung	Nagari Kinali	50 Ribu Batang	B	Peningkatan Hasil Pertanian		800.000.000			
5	Penambahan Modal SPP	Nagari Kinali	12 Jorong	L	Pembangunan Modal usaha		400.000.000			
6	Pengembangan Ekonomi masyarakat Melalui Integrasi dan Pertanian / pekebunan )	Nagari Kinali	12 Jorong	B	Berkembangnya usaha tani terpadu gerbang emas sikepi		800.000.000			
7	Intensifikasi, Rehabilitasi dan Peremajaan pekebunan Rakyat ( Kakao, Kelapa sawit, Karet dan nilam )	Nagari Kinali	12 Jorong	B	Tercapainya stabilitas Pekebunan utama					
8	Peningkatan Pengendalian organisme pengganggu tanaman Perkebuna Yang Berwawasan lingkungan	Nagari Kinali	12 Jorong	B	terlaksananya Pengendalian OPT4 komoditi tanaman pekebunan Utama		200.000.000			
9	Penanganan Pasca panen Komoditi Perkebunan	Nagari Kinali	12 Jorong	B	Peningkatan Mutu Hasil Perkebunan		#####	200.000.000		
<b>JUMLAH</b>										

Mengesahkan  
 a.n BUPATI PASAMAN BARAT  
 Camat Kinali

AYUB PRANUDIA, S Pd

