



PEMERINTAH KABUPATEN PASAMAN BARAT  
DINAS PERTAMBANGAN DAN ENERGI

Jln. Cindua Mato Pasaman Baru Simpang Ampek Pasaman Barat  
Telp/Fax. (0753) 466385 Kode Pos : 26366

---

**LAPORAN STAF**

Kepada : Yth. Bapak Kepala Dinas Pertambangan dan Energi Kabupaten Pasaman Barat  
Dari : Staf Bidang Geologi dan Sumber Daya Mineral  
Tanggal : Kamis / 04 April 2013  
Nomor : 540/ / IV/DPE-2013  
Sifat : Penting  
Perihal : Laporan Hasil Penertiban Dompeng Emas di Jorong Kartini, Nagari Muaro  
Kiawai, Kec. Gunung Tuleh ( Sungai Batang Pasaman, ASTRA).

---

ISI

Dengan Hormat,

Disampaikan kepada Bapak bahwa ;

1. Berdasarkan hasil peninjauan di lapangan terdapat  $\pm 70$  unit dompeng kecil dengan kapasitas mesin  $\pm 13$  pK di sepanjang sungai Batang Pasaman (Foto Terlampir) dan 3 unit dompeng besar dengan kapasitas @  $2 \times 24$  pK, berupa dompeng darat di lahan KUD Rimbo Canduang yang semuanya **TIDAK** memiliki izin.
2. Rata-rata penghasilan penambang untuk 1 unit dompeng  $\pm 1$  gr/unit perhari untuk dompeng kecil.
3. Pada musim hujan tidak dilakukan kegiatan penambangan karena sungai airnya besar, keruh sehingga tidak bisa dilakukan penambangan (sudah 3 minggu STOP kegiatan pertambangan).
4. Lokasi penambangan emas berada di kawasan Hutan Lindung, yang tidak dibenarkan dilakukan kegiatan pertambangan sesuai dengan UU Kehutanan No.41 Tahun 1999 (peta terlampir) dan lokasi penambangan berada di Badan Sungai Batang Pasaman, yang dilarang sesuai dengan PP Nomor.38 Tahun 2011 tentang Sungai.

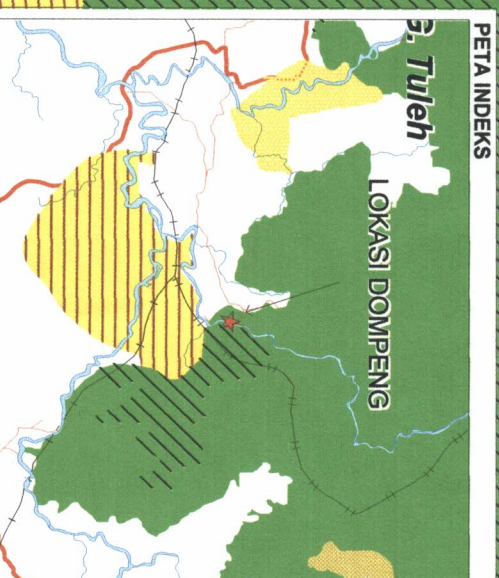
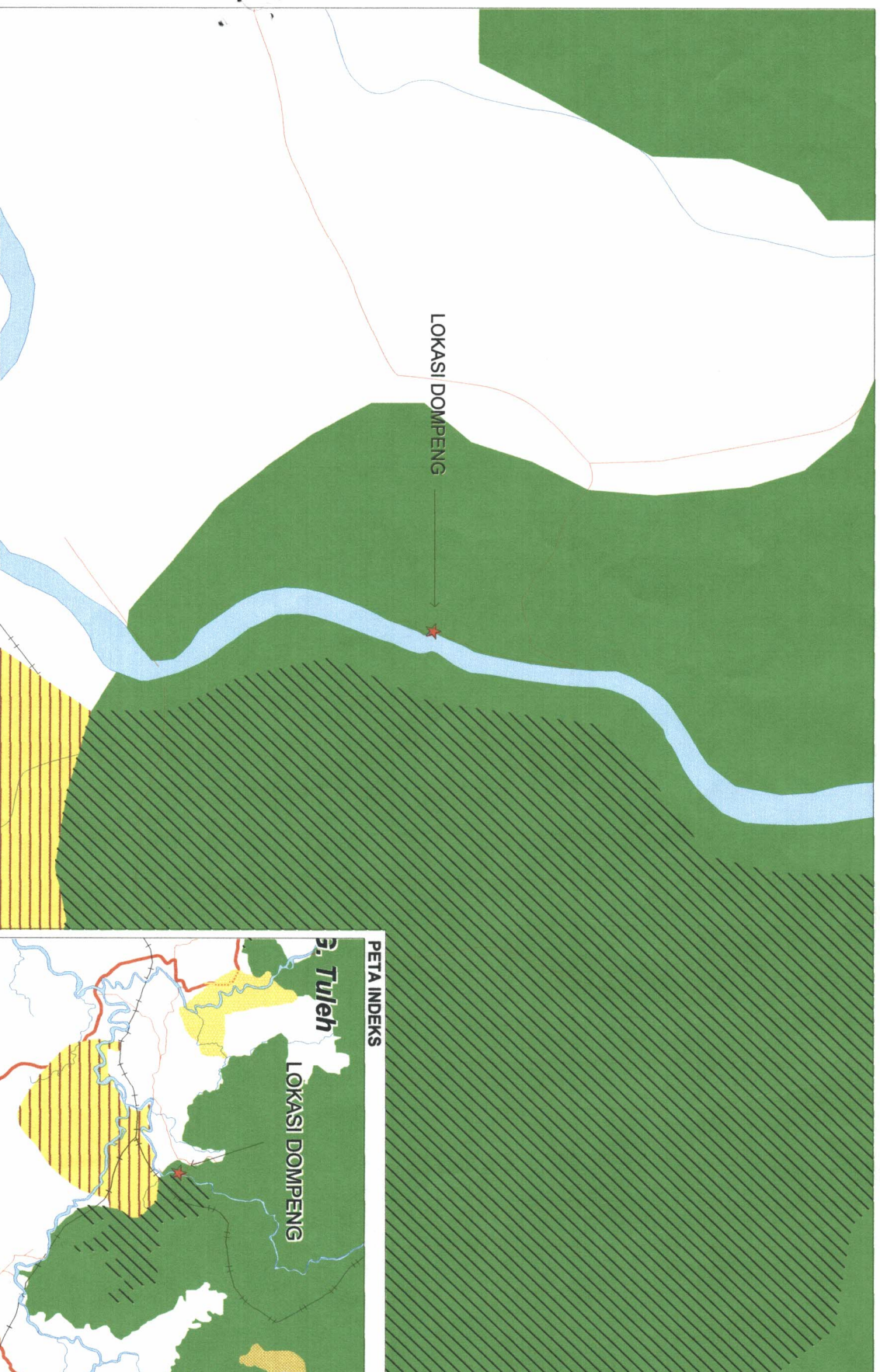
Demikianlah disampaikan, mohon arahan dan petunjuk Bapak, terimakasih.

Simpang Ampek, 04 April 2013

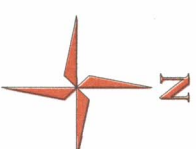
Staf GSDM,

**Zulfadli, M.Si**








NIP. 19821011 201001 1 015



Peta Situasi  
 Lokasi Dompeng  
 Sungai Batang Pasaman  
 Muaro Kiawai  
 Kabupaten Pasaman Barat  
 Propinsi Sumatera Barat



**KETERANGAN :**

-  Batas Kabupaten dan Kecamatan
-  Jalan
-  Sungai dan Anak Sungai
-  Ibukota Kabupaten/Kota
-  Titik Dompeng
-  Hutan Lindung
-  Hutan Produktif

- Waktu Pencetakan Peta**
1. Hari dan Tanggal Proses : 3 April 2013
  2. Jam Proses : 15.00 WIB
  3. Kecamatan : Gunung Tuleh
  4. Titik Lokasi : E 99° 50' 36.13"  
N 00° 12' 09.55"

Dikeluarkan di Simpang Ampel  
 Pada Tanggal April 2013  
 Mengetahui,  
**DINAS PERTAMBANGAN DAN ENERGI,  
 KEPALA**

Ir. FAIZIR JOHAN  
 Pembina Utama Muda Nip. 19561026 198603 1 006

- Sumber Peta:**
1. Peta Jantop Skala 1 : 50.000
  2. Peta Penunjukkan Kawasan Hutan Sumber Nomor SK.304/Menhut-II/2011

FOTO DOMPENG DI SUNGAI BATANG PASAMAN, ASTRA, MUARO KIAWAI, KEC. GUNUNG TULEH TANGGAL 03 APRIL 2013





FOTO DOMPENG DI SUNGAI BATANG PASAMAN, ASTRA, MUARO KIAWAI, KEC. GUNUNG TULEH TANGGAL 03 APRIL 2013

